

REPUBLIQUE DU MALI

RECENSEMENT GENERAL DE LA POPULATION

DECEMBRE 1976

RESULTATS DEFINITIFS

VOLUME III

REPertoire DE

VILLAGES

MINISTRE DU PLAN  
DIRECTION NATIONALE DE LA  
STATISTIQUE ET DE L'INFORMATIQUE

BUREAU CENTRAL  
DE RECENSEMENT

## A V A N T - P R O P O S

Nul ne peut nier que les ressources humaines constituent l'essentiel de la richesse d'une nation. Le développement et l'utilisation adéquate de ces ressources font partie intégrante du processus global du développement économique et social. Cela n'a pas échappé aux Responsables Maliens dans leur option dès le lendemain de l'Indépendance en 1960 pour la planification de leur développement.

Afin d'asseoir cette planification sur des bases solides, il est nécessaire de disposer de données démographiques fiables.

L'insuffisance, voire le manque de données démographiques et l'importance du facteur population dans le plan de développement économique et social ont conduit le Comité Militaire de Libération Nationale et le Gouvernement du Mali à décider d'effectuer un recensement général de la population. Les textes portant institution de ce recensement et création des organismes chargés de sa conception et de son exécution ont été pris en 1973.

Cette décision du Comité Militaire de Libération Nationale et du Gouvernement répondait également au souci du Plan d'Action de la Conférence Mondiale de La Population tenue à Bucarest en 1974, plan qui s'attachait tout particulièrement à l'étude des inter-relations des variables de population et les facteurs du développement économique et social.

La conduite de ce premier recensement du 1er au 16 décembre 1976 a nécessité une participation active des Nations Unies et une grande mobilisation au niveau national. Il est heureux de constater que ces efforts longs et soutenus ont été couronnés de succès. La publication des résultats définitifs en est le témoignage éloquent. Mais cela n'a pas été sans problèmes compte tenu des difficultés inhérentes à une telle opération. Il peut sembler que la publication des résultats définitifs du recensement ait pris plus de temps qu'il n'en faut d'habitude après que les questionnaires aient été remplis sur le terrain. Le fait est que, suite à de nombreux problèmes

(ii)

administratifs et financiers inévitables, l'exploitation n'a pu effectivement démarrer qu'un an après la publication des résultats provisoires en février 1977. De plus, les nombreux contrôles effectués afin de garantir la fiabilité des résultats ont également contribué à allonger le temps d'exploitation de façon non négligeable.

L'importante somme d'informations collectées et traitées dans un processus élaboré de dépouillement est présentée sous forme de différents tableaux soigneusement établis afin de couvrir les besoins des administrateurs, des planificateurs, des politiciens et des chercheurs.

Il faut rendre ici hommage à l'Organisation des Nations Unies sans la participation de laquelle ce recensement n'aurait pu être réalisé et lui exprimer toute la reconnaissance et la profonde gratitude du Gouvernement de la République du Mali.

J'adresse également mes vifs remerciements à tous ceux qui ont contribué au succès de cette opération notamment les Institutions Politiques et Administratives et plus spécialement l'équipe du Bureau Central de Recensement dont la compétence et le dévouement ont permis la réalisation de cette oeuvre gigantesque.

Je souhaite vivement que les résultats répondent aux besoins des utilisateurs tant nationaux qu'internationaux.

Le Ministre du Plan



Ahmed Mohamed AG HAMANY

## P R E F A C E

Jusqu'à la publication de ces résultats définitifs du premier recensement général de la population, le Mali, comme la plupart des pays d'Afrique francophone, ne disposait pas de données démographiques globales et suffisamment précises. En effet, avant décembre 1973 le bilan des travaux démographiques se résumait à :

- Une étude démographique provenant d'une enquête à objectifs multiples, de portée régionale, menée de 1957 à 1958 dans le delta Central Nigérien;
- Deux recensements de la population limités à la ville de Bamako, effectués respectivement en 1958 et en 1965;
- Une enquête démographique nationale par sondage qui date de 1960;
- Des recensements administratifs de la population exécutés tous les cinq ans par unité géographique de chaque région administrative.

Ces différents travaux ne permettaient pas d'avoir une vue d'ensemble précise de la population du pays. Un document intitulé : "Tableau économique et social des Etats et territoires d'Outre-Mer 1958" donnait cependant une estimation de cette population avant l'Indépendance à des dates différentes : 2.475.000 Habitants en 1921, 2.856.000 Habitants en 1931, 3.797.000 Habitants en 1946, 3.347.000 Habitants en 1951, 3.708.000 Habitants en 1956 et 4.100.000 Habitants en 1960.

Ces données doivent être utilisées avec beaucoup de prudence tant à cause de la méthode par laquelle elles ont été obtenues que du fait que le Soudan était sujet à des variations territoriales fréquentes.

Cette carence de données démographiques précises rendait nécessaire l'exécution d'une opération démographique exhaustive nationale. C'est pourquoi, le Gouvernement de la République du Mali décida d'organiser son premier recensement général de la population. Afin de faciliter ce travail de grande envergure qu'est un recensement, il fut nécessaire de lui créer une base légale constituée de trois textes :

- L'ordonnance n° 58/CMLN du 20 octobre 1973 portant institution d'un recensement général de la population sur tout le territoire du MALI;
- Le décret n° 190/PG-RM du 20 décembre 1973 créant les organismes

(iv)

administratifs et techniques chargés de la conception, de l'organisation, de la préparation et de l'exécution de ce recensement;

- Le décret n° 102-PG-RM du 24 juin 1975 portant nomination du chef du B.C.R.;

Les structures mises en place pour l'organisation du recensement sont composées de :

1) Une Commission Nationale de Recensement (C.N.R.) dénommée : "Commission Interministérielle de Recensement"; elle constitue l'organe suprême responsable et est chargée de l'organisation du recensement sur toute l'étendue du territoire;

2) Un Comité Technique de Recensement (C.T.R.) chargé d'étudier tous les problèmes relevant de sa compétence avant de les soumettre à la Commission Nationale;

3) Un Bureau Central de Recensement (B.C.R.) constituant l'organe technique principal, responsable de la planification générale et de l'exécution des différentes opérations du recensement;

4) Un Bureau Régional de Recensement (B.R.R.) créé à l'image du B.C.R. au niveau de chaque région administrative.

Après la mise en place d'une telle structure, la préparation technique a démarré par le travail de cartographie. Il fut basé sur le découpage administratif existant déjà, à savoir : 6 régions, 42 cercles, 279 arrondissements et 13 communes. Chaque arrondissement et commune a été divisé en unités géographiques temporaires conçues pour les besoins du recensement. Ces unités sont :

- Le district de dénombrement (DD) : c'est l'aire de travail confiée à un contrôleur, le DD est une partie d'un arrondissement comptant environ 5.000 habitants en milieu urbain et 2.500 habitants en milieu rural;

- La section d'énumération (SE) : c'est une aire de dénombrement confiée à un agent recenseur; elle est déterminée sur la base d'une population égale à 1.000 habitants environ en milieu urbain et à 500 habitants environ en milieu rural.

Signalons que ce découpage a été utilisé seulement pour la partie

/...

sédentaire du pays. Pour la partie nomade, il n'est pas possible de constituer des SE selon le principe général retenu. En effet, il est difficile de rattacher un foyer de peuplement nomade à un lieu géographique fixe car la position spatiale de la population nomade est fonction non seulement de la saison, mais aussi de la présence d'eau. Des points de regroupement ont été constitués pour recenser la population nomade. A cet effet, les facteurs suivants ont été retenus : la liste des tribus et des fractions, les noms des chefs traditionnels correspondants, les pistes, circuits ou couloirs de transhumance et les différents points d'eau en activité, avec une mention spéciale portant sur la période de fréquentation.

Un nouveau découpage administratif a eu lieu après le dénombrement et la présente publication a été faite suivant celui-ci, à savoir : 7 régions et le District de Bamako, 46 Cercles, 281 Arrondissements et 18 Communes. Cependant, nous disposons sur fichiers (bandes magnétiques) des résultats suivant l'ancien découpage pour une éventuelle utilisation. Cette préparation technique s'est poursuivie par la réalisation d'une enquête pilote considérée comme étant le fait principal, par l'élaboration définitive des formulaires et manuels et enfin par l'exécution d'un programme de sensibilisation de la population.

Après cette phase préparatoire, l'exécution de ce recensement s'est concrétisée par les actions relatives à :

- Un recrutement massif du personnel de terrain assuré par le Ministère de l'Education Nationale en collaboration avec les Autorités Administratives Régionales et le Bureau Central de Recensement;
- La formation du personnel de terrain : superviseurs, contrôleurs et agents recenseurs;
- Le dénombrement proprement dit effectué du 1er au 16 décembre 1976;
- La transmission des dossiers au B.C.R., la vérification des pré-dépouillements régionaux par celui-ci et la mise en forme des tableaux pour la publication provisoire;
- La publication par le B.C.R. des résultats provisoires du recensement obtenus à partir de la récapitulation effectuée dans chaque section d'énumération (SE) puis de celle obtenue à partir des fiches récapitulatives établies aux différents niveaux géographiques.

L'exécution des travaux sur le terrain a été suivie par l'exploitation

/...

des données. Celle-ci a pris un certain retard dû essentiellement à la non-disponibilité de l'ordinateur CII HB 62/60 qui n'a été installé qu'en janvier 1979. Cette étape s'est déroulée en plusieurs phases :

- Le contrôle manuel qui consistait principalement à harmoniser les renseignements recueillis dans les différentes régions et à corriger les erreurs dues aux mauvaises interprétations;
- La codification des données qui est une transformation des renseignements pris sur le terrain en données chiffrées appelées codes;
- La saisie des données qui consiste à enregistrer sur un support utilisable par l'ordinateur les informations recueillis sur le terrain et déjà codées. 1/10 environ de la population a été saisie sur cartes perforées et le reste sur diskettes magnétiques;
- La mise au point de programmes ordinateur qui peuvent être classés en trois catégories :
  - . les programmes de chargement qui effectuent le transfert des données du support diskette ou carte sur bande magnétique ou disque magnétique;
  - . les programmes de correction qui vérifient la validité des informations ainsi que les corrélations existant entre elles et effectuent éventuellement des corrections automatiques;
  - . les programmes d'édition des tableaux pour lesquels COBOLIS a été utilisé dans la plupart des cas.

Le présent document est donc le fruit de ce travail d'exploitation qui a duré près de deux ans. Il est composé de données brutes présentées en 42 tableaux et un répertoire de villages et réparties en trois volumes qui sont :

- Le Volume I qui contient 20 tableaux relatifs à toutes les informations collectées sur le terrain, mis à part les informations concernant l'activité économique. Tous les tableaux donnent la répartition de la population résidente hors P1 et P2 qui donnent en plus la population recensée. Signalons que le tableau P1 a été publié incomplet dans sa partie densité par manque d'informations sur les superficies de certaines localités administratives;
- Le Volume II qui comprend 22 tableaux concernant l'activité économique du pays;
- Le Volume III qui concerne le répertoire de villages et donne la répartition de la population par villages ou quartiers, la répartition de la population par points de regroupement et l'infrastructure existant dans

...

chaque village. Le plan de publication est présenté à la fin de chaque volume.

Afin de permettre aux utilisateurs de mieux comprendre le contenu des résultats qui leur sont présentés dans les trois volumes, le B.C.R. rappelle les définitions qu'il a utilisées pour certains concepts généraux :

- Le village est un ensemble de concessions regroupées sur un espace géographique donné et qui abritent des ménages dépendant d'une même autorité locale ou chefferie;

- La concession est un ensemble de constructions à usage divers ou non (habitations ou dépendances, édifices publics ou privés...). Elle est en général entourée d'une clôture. Elle peut être tout un bloc ceint par une clôture unique ou être constituée par un ensemble de constructions indépendantes, c'est-à-dire non obligatoirement entourées par un mur ou une haie unique. La concession peut, dans certains cas se réduire à une seule construction utilisée ou non à une fonction déterminée. Aussi, seront considérées comme concessions, les bâtiments qui sont affectés aux usages administratifs, publics ou religieux, industriels ou commerciaux...

- Le ménage est un groupe social constitué en général d'un homme (chef de ménage), de son ou de ses épouses ainsi que de ses propres enfants et éventuellement de dépendants non mariés. Il est différent de la famille élargie. Il peut se réduire à une personne vivant seule ou avec ses enfants. Une femme peut être chef de ménage;

- Le résident est une personne qui a passé six (6) mois ou plus à son lieu actuel de résidence ou ayant l'intention de s'y installer même si la durée de séjour déjà effectuée est inférieure à six (6) mois. Au moment du recensement, si cette personne est présente, elle est notée résidente présente (RP), dans le cas contraire, elle est inscrite résidente absente (RA) si la durée d'absence ne dépasse pas six mois.

- Le visiteur est une personne dont le lieu de recensement n'est pas son lieu de résidence habituel et qui est de passage depuis moins de six mois dans le ménage ou il est recensé;

/...



- La population de droit, dite encore population résidente est formée de résidents présents (RP) et absents (RA). C'est celle-ci que le Bureau Central de Recensement a été autorisé à retenir officiellement;

- La population de fait est celle constituée par toutes les personnes que les agents ont effectivement vues au moment du dénombrement. Elle comprend les résidents présents (RP) et les visiteurs (V).

Le Bureau Central de Recensement espère que ces résultats définitifs seront d'une grande utilité pour les utilisateurs des données démographiques. Il se tient à la disposition de tous les utilisateurs qui souhaiteraient recevoir des éclaircissements supplémentaires et remercie d'avance tous ceux qui voudraient bien le tenir au courant de certaines anomalies qui se seraient éventuellement glissées dans la présente publication.

Bamako, le 15 septembre 1980

Le Bureau Central de Recensement

## PERSONNEL DE CONCEPTION

## A. EQUIPE NATIONALE :

## I. Organisation et exécution :

<u>Prénom et Nom</u>	<u>Titre</u>
1. Hamady B. SOW	Expert démographe, Chef du B.C.R.
2. Sékou TRAORE	Démographe jusqu'en mai 1978
3. Balla DIALLO	Démographe
4. Bibi DIAWARA	Démographe jusqu'en février 1978
5. Mme N'Bodji DIALLO née SENE	ITS, Statisticienne
6. Oumar ROCOUM	Ingénieur cartographe
7. Mamoutou DIAWARA	ITS, Chef du B.R.R., Kayes
8. Boubacar DEMBELE	Economiste, Chef du B.R.R., Bamako
9. Oumar AG TELFI	ITS, Chef du B.R.R., Sikasso
10. Yaya COULIBALY	ITS, Chef du B.R.R., Ségou
11. Maro DIABATE	ITS, Chef du B.R.R., Mopti
12. Mme Kadia KONARE née DAOU	ITS, Chef du B.R.R., Gao

## II. Exploitation et publication :

1. Hamady B. SOW	Expert démographe, Chef du B.C.R. jusqu'en juillet 1980
2. Balla DIALLO	Démographe, Chef de l'exploitation, Chef du B.C.R. depuis juillet 1980
3. Mme Fatoumata SIDIBE	Démographe, Chef contrôle manuel
4. Bakary DIABATE	Ingénieur statisticien-informaticien, Chef de l'informatique
5. Baba TRAORE	Démographe de juillet 1978 jusqu'en avril 1979
6. Mme N'Bodji DIALLO	Ingénieur des Travaux Statistiques
7. Mamadou MAGASSA	Adjoint technique, Chef de la codification jusqu'en octobre 1978
	/...

Prénom et NomTitre

8. Dosségué DIARRA

Programmeur

9. Seydou DIALLO

Programmeur

10. Cheick Tidiane COULIBALY

Programmeur

## B. ASSISTANCE TECHNIQUE DES NATIONS UNIES :

## I. Organisation et exécution :

Prénom et NomTitre

1. Maurice A. LUBIN

Expert en recensement de  
juin 1973 à juillet 1974

2. Philippe MATTER

Expert cartographe  
d'octobre 1975 à août 1976

3. Sylvère I. LOOKY

Conseiller régional en démographie  
CEA, Attaché au recensement du Mali,  
de juillet 1975 à Mars 1977

## II. Exploitation et publication :

1. Bisweswar RAY

Démographe statisticien et  
Chef du Projet MLI/73/P01 de  
mars 1978 à décembre 1980

2. William PURDOM

Expert informaticien de  
novembre 1975 à avril 1979

3. Philippe MAMBOURG

Programmeur analyste, Expert  
associé - à partir de février 1978

## LISTE DES ABREVIATIONS

U/R	: Localité urbaine si la colonne correspondante contient une "x"
Pop. Rés.	: Population résidente
H.	: Hommes
F.	: Femmes
T.	: Total
Nbr. Conc.	: Nombre de concessions
Nbr. Ména.	: Nombre de ménages

## CODES D'INFRASTRUCTURE

Le nombre suivant le code d'infrastructure donne le nombre de fois que cet élément est présent dans la localité (ex : E3 signifie trois écoles dans la localité).

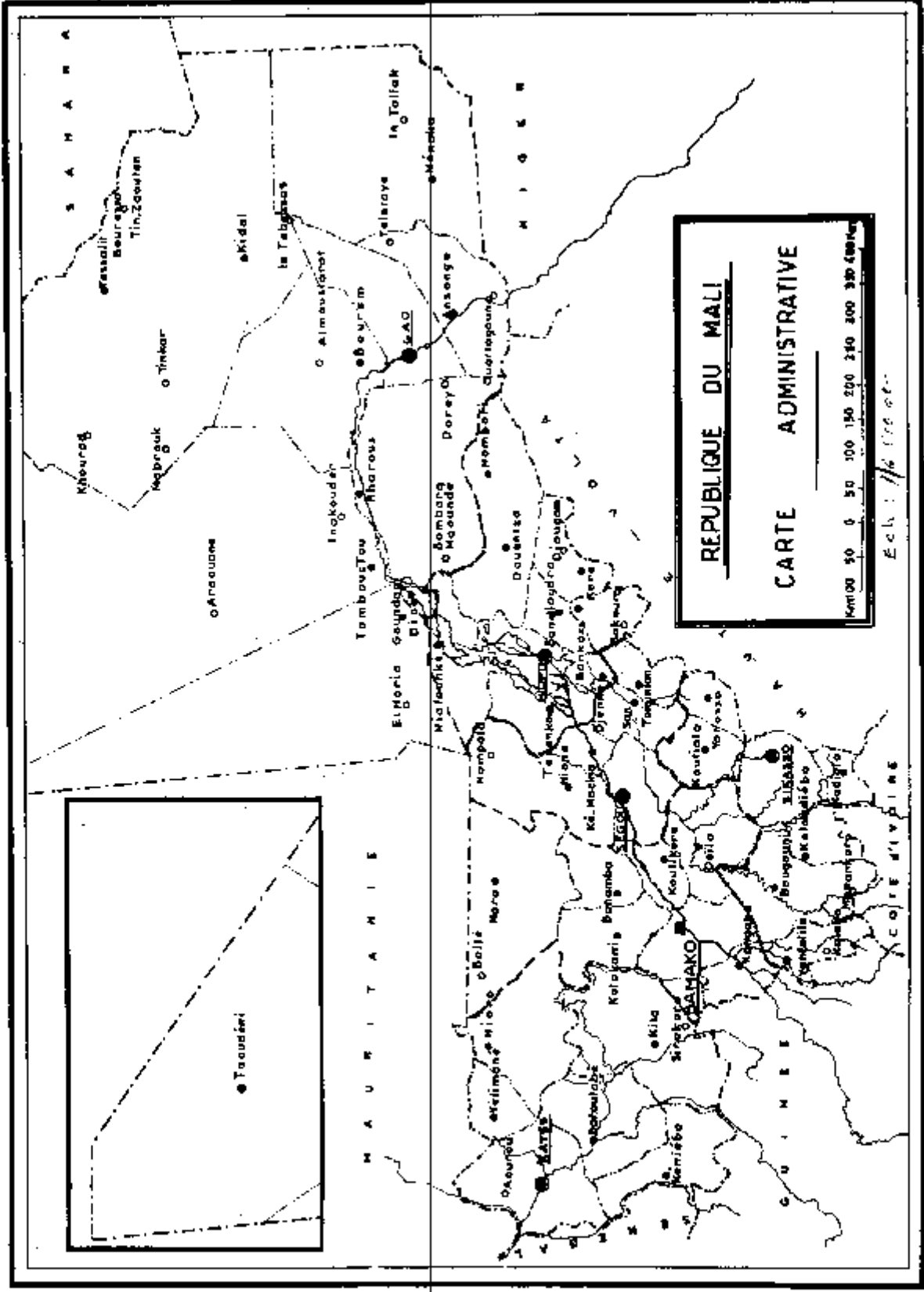
C	: Campement
D	: Dispensaire
E	: Ecole
M	: Marché
Ph.	: Pharmacie
Po.	: Poste
SE	: Station d'essence
RDB	: Adduction d'eau

## S O M M A I R E

	PAGES
Avant-Propos.....	i
Préface .....	iii
Personnel de conception.....	ix
Listes des abréviations.....	xi
Sommaire.....	xii
Carte administrative du Mali.....	xv
Répertoire de villages.....	1-166
<b>Région de Kayes</b>	
Cercle de Kayes.....	1
Cercle de Bafoulabé.....	6
Cercle de Diéma.....	10
Cercle de Kéniéba.....	12
Cercle de Kita.....	15
Cercle de Niara.....	20
Cercle de Yélimané.....	23
<b>Région de Koulikoro</b>	
Cercle de Koulikoro.....	25
Cercle de Banamba.....	30
Cercle de Dioïla.....	33
Cercle de Kangaba.....	38
Cercle de Kati.....	39
Cercle de Kolokani.....	46
Cercle de Nara.....	50
<b>Région de Sikasso</b>	
Cercle de Sikasso.....	55
Cercle de Bougouni.....	62

	Cercle de Kadiolo.....	69
	Cercle de Kolondiéba.....	71
	Cercle de Koutiala.....	74
	Cercle de Yanfolila.....	78
	Cercle de Yorosso.....	81
	Région de Ségou	
	Cercle de Ségou.....	83
	Cercle de Baraouéli.....	92
	Cercle de Bla.....	96
	Cercle de Macina.....	99
	Cercle de Niono.....	104
	Cercle de San.....	107
	Cercle de Tominian.....	113
	Région de Mopti	
	Cercle de Mopti.....	118
	Cercle de Bandiagara.....	122
	Cercle de Bankass.....	129
	Cercle de Djénné.....	133
	Cercle de Douentzan.....	135
	Cercle de Koro.....	138
	Cercle de Ténenkou.....	142
	Cercle de Youvarou.....	145
	Région de Tombouctou	
	Cercle de Tombouctou.....	148
	Cercle de Diré.....	149
	Cercle de Guandari.....	151

Cercle de Gourma-Kharous.....	153
Cercle de Niakhar.....	155
Région de Gao	
Cercle de Gao.....	159
Cercle de Ansongo.....	161
Cercle de Roumor.....	162
Cercle de Kiché.....	163
Cercle de Ménaka.....	164
District de Bamako	
Communes de Bamako 1 à 6.....	166
Plan de publication	



REPUBLICQUE DU MALI  
 CARTE ADMINISTRATIVE  
 Ech. : 1/6 000 000



**REGION DE KAYES**

CDD	NOM DE VILLAGE	N	INFRASTRUCTURE	POP. RES.			NBR. NBR.	
				H	F	T	C	F
CERCLE DE KAYES			ARRONDISSEMENT DE KAYES					
001	BANAKABOUKOU		198	187	385	13	28	
024	BANAKASSI-TOUGOU-MAYRE		99	82	181	24	38	
067	BANAKASSI-TOUGOU		120	118	238	49	31	
070	BANAKASSI-GOPELA		230	277	507	39	75	
093	BANAKASSI-LIBERTE		237	284	521	42	103	
116	BANAKASSI-NAMCO		222	281	503	30	93	
139	BANKAMA	EI	537	535	692	32	102	
142	BOUKOUROU		78	71	149	20	24	
185	BOUKOUYATI		297	329	626	44	105	
208	SAS-DAG		132	147	279	34	54	
231	BOUISOULANE		132	122	254	16	27	
214	BANKALEL		451	470	921	54	149	
277	CRISTIAN-GOPELA		75	79	154	12	32	
300	LEWILIAN-PEULH		102	110	212	24	43	
323	CYALLAN-MANILLO		274	283	517	44	79	
346	YUUGOUNA		1020	961	1981	66	135	
369	CAINA		188	171	359	29	43	
392	GORE	EI	610	655	1265	99	109	
415	GOUFRY		95	85	181	20	42	
438	GOURERA	EI	817	944	1761	166	303	
461	GABOU		345	471	1214	47	203	
484	KABATA		488	598	1086	70	181	
507	KANAKOLE		205	225	430	34	74	
530	KANAKAKOJHOU		98	102	200	16	33	
553	KRESIMKANE		718	581	1027	132	206	
576	KORADA-BAHLIEU		189	137	326	35	61	
599	KORADA-MOZIME		76	86	162	19	29	
622	KONJANOUGOU		76	85	161	7	8	
645	KOULOUP		383	447	830	70	102	
668	KOURCOURJLA		166	130	316	29	52	
691	MADINEL		289	287	576	54	105	
714	MAPARA		107	114	223	12	24	
737	SALLA BOUCOU		192	203	395	9	16	
740	SALLIAROUGOU		178	196	374	33	38	
783	SEBETOL		580	484	1064	79	121	
806	SEKWE-MAJNE		147	130	279	33	51	
829	SEKWE-FFILH		130	160	299	49	72	
852	SIM-HIAME		110	138	248	25	45	
875	SOUTOUKOULE		361	407	768	61	100	
898	TACOUTALA		161	140	301	24	49	
921	YESSI-GANSO-E		357	320	677	54	90	
944	YASSOULO		42	50	92	9	14	
CERCLE DE KAYES			ARRONDISSEMENT DE AMBIDEDI					
001	AMBIDEDI		456	415	874	76	149	
074	AMBIDEDI RIVE DROITE	0, P-1	450	608	1058	99	166	
040	AMBIDEDI RIVE GAUCHE		128	142	270	27	57	
073	ANKEDIAMRI		107	116	223	21	38	
097	ANKERE		152	168	320	27	65	
121	ANOUAGOU		270	248	518	40	107	
145	ANKASSEROU		354	415	770	32	128	
169	DIABOLOU		87	124	221	13	38	
193	DIALAPME		135	167	302	21	68	
217	DIBOLI	0, P-1	284	293	577	69	114	
241	DIGOU		71	75	146	16	41	
265	DIGOLORE		221	309	530	45	81	
289	DJAM		25	107	132	8	31	
313	DJAHRE		975	1058	2033	96	328	
337	DJAHREKANE		118	147	265	22	40	
361	DIGOU		681	796	1477	116	277	
385	DIGNI		594	563	1157	93	190	
409	DIGNI RIVE DROITE		509	621	1130	80	203	
433	DIGNI RIVE GAUCHE		177	157	334	17	48	
457	DIGNI		140	130	270	17	44	
481	DIGNI-LAPUJ		279	319	598	25	98	
505	DIGNI-PEULH		470	612	1082	74	166	
529	DIGNI-TOUNKA		317	342	659	34	92	
553	DIGNI		274	302	576	29	95	
577	DIGNI	0, P-1	173	187	360	26	74	
601	DIGNI-TOUNKA		501	525	1026	33	127	
625	DIGNI-TOUNKA	0, P-1	110	117	227	13	44	
649	DIGNI-TOUNKA	0, P-1	230	279	509	23	82	
673	DIGNI-TOUNKA		151	215	366	22	55	
697	DIGNI-TOUNKA		122	132	254	12	31	
721	DIGNI-TOUNKA		471	487	958	72	233	
745	DIGNI-TOUNKA		109	125	234	16	33	
769	DIGNI-TOUNKA		254	269	523	28	82	
793	DIGNI-TOUNKA		396	457	853	60	195	
817	DIGNI-TOUNKA		160	246	406	33	75	
841	DIGNI-TOUNKA		72	92	164	5	22	
865	DIGNI-TOUNKA		803	745	1548	87	267	
889	DIGNI-TOUNKA		65	74	139	13	34	
913	DIGNI-TOUNKA		1078	948	2026	106	237	
937	DIGNI-TOUNKA		376	442	818	34	134	
961	DIGNI-TOUNKA		301	338	639	70	150	
985	DIGNI-TOUNKA		173	183	356	12	47	

CIRCONSCRIPTION	NOM DE VILLAGE	C	U/R	INFRASTRUCTURE	POP. RES.					NBR. L. NBR. J.	
					M	F	T	M	F	T	
CERCLE DE KAYES				ARRONDISSEMENT DE KOUPOU					18		
001	ALTE				689	833	1522	208	391		
044	KOUROU			E1, P1, C1	943	1041	1984	593	335		
087	MAFARA			P1, C1	715	935	1651	118	419		
130	BELIKOUATE			C1	217	257	474	46	160		
173	BOUTINGUESE				432	492	924	107	262		
214	SINDIMAYE				391	445	836	11	174		
250	MORONKOU				142	158	300	24	50		
302	KALINKORO				1084	1257	2341	204	504		
343	LEVA				392	549	940	85	272		
388	MELGUE-SOINIKI				115	141	256	25	90		
431	MELGUE-TOUKOLEUR				311	329	640	54	176		
474	KAGARA				174	295	469	87	140		
517	MAMALE				465	605	1070	108	263		
560	SAMBAMONGI				741	258	999	37	173		
603	SARPRO				219	235	454	82	163		
646	SELIFEI				510	584	1094	84	230		
689	BERCWATI			E1	729	872	1601	150	411		
732	SEOUNE				302	282	584	52	132		
771	SEOUERA-DANDEGA				192	184	376	49	98		
818	SEOUERA-DOUNANT			E1	238	264	502	71	163		
861	TAPARA			E1	72	84	156	16	34		
904	TREHINEI				540	831	1371	130	376		
947	TIBSI			E1	210	372	582	42	169		
CERCLE DE KAYES				ARRONDISSEMENT DE GIADOU-BEWA					25		
001	BOUGOUTROU			E1, C1	151	139	290	23	41		
043	DIARIDOUNTRA				499	839	1338	136	244		
125	KANCHA				183	178	361	53	63		
187	KONTELA				154	226	380	47	61		
248	KOUNADJE				117	117	234	29	45		
311	MADINA				215	253	467	44	70		
373	MAHINA				87	83	169	16	29		
435	MARANJONA				73	101	174	17	27		
497	MELO				457	755	1212	86	223		
559	MISSIRA				221	234	455	40	77		
621	MAPPJA				572	650	1222	74	184		
683	KOUSSIBI			E1, P1	277	117	394	54	128		
745	SAKO				857	956	1813	126	260		
807	ETAKOUNAOIL				129	135	264	24	42		
869	BOUKOUTA				39	34	73	4	9		
931	TACUA				962	293	1255	59	86		
CERCLE DE KAYES				ARRONDISSEMENT DE TIAMOU					33		
001	BAGOLKO				145	148	293	45	70		
056	MNI-BOULBOU				205	178	383	42	62		
071	BANGABE				42	40	82	7	12		
126	BOUNLEKOU				120	107	227	37	45		
141	DIAPOL			M1, E1, E2, P1, C1, P01	940	757	1697	252	374		
174	DINGUIRA-ALFARIA				187	215	402	40	59		
241	DINGUIRA-LOFO				141	203	344	50	79		
248	BOUROU				217	268	485	47	98		
281	DARACI				135	133	268	22	37		
314	FANGA			E1	171	222	393	34	71		
351	FANGUJEME-KOTO				112	142	254	31	53		
386	FANGUJEME-KOUPA				79	77	156	13	27		
421	FONGARIN-ELE			E1	32	60	92	12	16		
456	FONGARA-FIUF-GANICHT				166	167	333	34	46		
491	BOULOBO				94	87	181	23	37		
526	HAFETA				143	155	298	47	58		
561	KARANA			E1	220	271	491	29	60		
596	LOORNA				211	234	445	66	96		
631	MARABEGUE				121	137	258	31	46		
665	MARAMEH				215	203	418	38	78		
701	TALOUY			E1	197	233	430	53	71		
734	MOUMITACO				150	109	259	13	41		
771	BOUCOUSILVE-LAKAFIA				94	102	196	20	31		
800	TAKOUALLA				181	132	313	44	57		
847	TIAMATIESSO				444	374	820	112	184		
876	TILPALO				124	156	280	22	45		
911	TINKJA				57	95	152	32	37		
946	MABANGARA				115	121	236	24	41		

CODE	NOM DE VILLAG	TYPE	INFRASTRUCTURE	POP. RES.				MNF.	MDF.	
				T	F	M	T			CONC.
DEPT DE KAYS			PARROISSIÈRE DE KOUSSANE						61	
001	KHANOI		76	51	63	5	5			
039	ASSIY-DJOU-DEBA		149	151	317	21	54			
069	OUJAJI		69	85	134	34	34			
097	UNBA		115	94	209	70	56			
129	DAVO		56	29	64	19	21			
167	DIPC		9	15	27	7	7			
191	EL-VELEJTA		120	112	232	70	70			
205	TALAYA		63	62	129	10	26			
252	HANO		198	183	381	79	88			
289	EL-KADJHA		56	134	230	50	52			
321	KOUMARETARA		156	177	451	39	41			
353	KHOSSANI		241	908	1649	175	106			
385	KINSOUNA		13	12	25	3	4			
417	LIJAJE		76	29	57	11	11			
449	MOEJUI		33	52	65	17	20			
481	MOHEBAV-KAJI		50	49	105	20	20			
512	MOHEBAV-SAPAKDE		94	110	194	18	20			
545	MOUDICOU-1		65	51	133	28	34			
577	MOUDICOU-2		54	51	59	18	20			
609	MOUDICOU-3		66	91	157	16	33			
641	MOUSSILA		92	122	214	16	48			
673	MEHA		85	75	150	41	46			
705	SA-KETBEDA		1	12	19	1	5			
706	SEOUNE		19	43	79	4	11			
737	SE-HANI		51	68	129	51	75			
769	FIRTHAJOU		351	417	778	115	198			
801	SOTI		54	72	125	16	20			
833	SABAK		90	67	142	29	45			
864	SEVE		40	49	89	8	16			
897	TASAYE		76	86	162	27	41			
929	ZLENA		9	7	16	4	7			
951	ZLALA		20	12	22	9	11			
ENCLE DE KAYE			PARROISSIÈRE DE LON-OU						62	
001	KOUR-DOKA		134	138	297	26	37			
033	GAKKASSI		57	71	147	13	21			
075	BAKKAPE		160	209	389	21	31			
112	BOUFOUCOUROU		54	77	141	7	11			
149	DOHANI-DUMA		94	114	210	19	27			
184	ELABOUJOU		60	75	135	11	14			
213	ELDUMKON		197	227	424	26	37			
241	FETO		243	296	539	43	60			
271	KAFI		172	191	363	25	36			
314	KAFUJOU		347	395	744	65	92			
351	KENIDU		171	178	349	19	28			
408	KANJANI		262	335	604	45	63			
443	KOHER		175	155	360	27	37			
457	LABALLA		11	25	146	18	25			
513	LORBA		253	252	502	56	75			
544	LONTI		177	226	548	65	91			
576	LONPROU		24	25	49	6	8			
631	MFOJOUJOU		42	44	86	7	10			
667	MKINA		65	79	167	16	22			
714	MRENHJECU		113	150	263	27	36			
741	NETINI		334	399	732	82	112			
774	MOULKANI		199	254	452	28	39			
815	MOUSSAKIYA		55	61	118	11	15			
843	KAROUSSIF-LON		273	350	623	60	82			
859	KAFOUSSIFI-MFOI		147	160	287	25	34			
925	KAFDARA		104	234	418	45	62			
951	LONTIJA		129	144	272	30	41			

CODE	NOM DE VILLAGE	L	INFRASTRUCTURE	POP. NEE		MOR. NEE	
				M	F	M	F
CERCLE DE KAYES			APPROXIMÉMENT DE VILLAGES		57		
001	ALFODUTALA			68	85	51	27
022	BABALA-COLOUMA	1-01		276	277	61	27
043	FEMROCTO			107	118	100	28
064	PINDOUCOU			82	81	73	40
085	BUNTOU			50	61	20	25
106	MBEMASSOU			81	80	70	25
127	PROGOME			101	114	12	40
148	DAP-SALAM-COLOUMA			154	176	95	45
169	DEGLATJEPKRO			451	163	15	47
190	DIANGOUNTE			54	74	52	24
211	DJINGOULOU			195	214	27	50
232	DJOROLA-OUALLA			61	60	21	17
253	FARRA-COUTA			73	84	64	50
274	FARADARA			195	197	92	50
295	FANASSOUM			83	77	54	35
316	KAKADJAN	1-01		213	271	57	24
337	KANTELA			95	108	13	35
358	KERIEGA			99	161	50	57
379	KFOIFFE-DJOUTHAINA			126	229	15	100
400	KERLEKTO			171	173	24	57
421	KHOROCHISSOUI	1-01		242	268	20	45
442	KOUNGOUJIAN			15	19	37	6
463	KOPPNJIE			66	79	65	22
484	KOPOPOUC			21	21	62	7
505	KEPOROU-C-KOUMBELEU			314	369	79	127
526	KOURKOTI			200	202	32	60
547	MADINA			97	94	45	19
568	MAMPANCTE			376	527	21	154
589	MANTALKEUMGOU			52	62	74	14
610	MOUSSA-KONELA			215	253	58	103
631	MOUSSALA			51	64	90	16
652	MSEOTOUKUMKOU			22	37	29	33
673	SABOUSJIAE			143	154	29	60
694	SAJILALA-KETEKO	1-01, 1-01		92	71	73	30
715	SAMBA-DIOLDI			277	171	158	60
736	SANGAFAPA			269	277	26	110
757	SECKOTO			11	17	19	24
778	SIFIMPA			67	84	150	24
799	SILJOUKAGAL			67	70	17	40
820	TADAKO			11	13	24	4
841	TASAKOTO			128	128	24	43
862	TINTIDA			128	171	159	42
883	TOUMOUNA			115	109	224	41
904	YAREHA			59	66	23	12
925	YATELA			109	82	101	27
946	YERIMADOUGOU			106	117	225	35
CERCLE DE KAYES			APPROXIMÉMENT DE VILLAGES		45		
001	A-LANINA-DJALLA			167	172	232	69
042	BAKA			138	199	212	66
083	BALDINKARF			195	204	199	71
124	BAMBELE			237	230	447	26
169	BOUCFELY			114	95	219	34
204	DAP-SALAM-PLANTATION			267	377	240	108
247	DAP-SALAM-SANE			169	121	240	52
288	DIACANDARE-PLANTATION			72	75	150	20
329	DIACANDARE-VILLAGE			275	295	248	120
370	DJINDI			110	156	246	57
411	DIARARA-COUNDA			132	107	219	51
452	ROUKA			177	207	241	61
493	BIENYOL			72	94	126	54
534	KASSAMA			100	70	139	21
575	FOULAM-SANE			27	29	150	41
616	KOUSSOUKALE			109	106	213	44
657	KADIMA			81	86	167	27
698	PASSARA-BROUANG	1-01		279	248	457	75
739	NI-DORHOU			71	67	146	20
780	SANE-DIOLDI	1-01		155	121	176	154
821	SANE-PLANTATION	1-01		459	334	797	134
862	SANGARI			101	125	229	39
903	SOMANKIOL	1-01		1349	1474	873	427
944	TROUCANE			230	227	447	67

CODE	NOM DE VILLAG	DIR	INFRASTRUCTURE	POP. RES.			NOB. HBR.	
				N	F	T	CONC.	PENAL.
CERCLE DE KAYES			ARRONDISSEMENT DE SEBALA			73		
001	KANAYA		527	632	1159	51	156	
027	QALAMA		797	918	1715	125	229	
053	CLABANNE		520	434	954	24	141	
079	CLALLANE		734	764	1498	49	207	
103	CLANDE		74	71	145	11	29	
131	CLATAY		659	873	1532	75	237	
157	CLONKOLLOU	E1	9	103	191	14	35	
183	DEDUHC		37	35	69	7	14	
209	DIAMPACOUOLA		274	272	545	44	89	
235	DOUMERA		236	294	530	21	52	
261	DOUPEL-SAMPE		161	159	324	23	48	
287	MANDALLAYE		124	177	301	18	45	
313	KALAC		519	476	995	74	152	
339	KARAKTARE		211	243	454	23	64	
365	KOLOME		243	276	517	44	87	
391	KONLIKAKI	M1, E1, PH1, PD1	2422	2723	5144	150	365	
417	KOUNARE		73	81	154	11	20	
443	KOUNIME		249	264	513	36	90	
469	MADINKOUTA		147	158	305	20	48	
495	MARACITA		92	92	184	10	29	
521	MARENA	E1	212	1402	2494	134	391	
547	MARELA		129	126	257	21	44	
573	MARINTOUMANIA		163	155	320	25	54	
599	MCKOYAFAPA		216	256	472	30	74	
625	MOUNINE		469	567	1036	67	158	
651	MOUESALA-FATOLA		84	113	196	13	34	
677	MOUNIGA		187	223	410	27	74	
703	OUSSOUNIDIANBIA		133	174	307	22	54	
729	SAMOUSSIERE-BAMBALA		275	299	574	31	85	
755	SALAMOU		113	150	263	13	34	
781	SEGALA N'ET	M1, E1, PH1	358	918	1276	122	323	
807	SEGALA N'IBA		194	317	471	37	105	
833	SEKIDA		198	225	423	40	86	
859	TAFASSIIGA		362	355	587	18	49	
885	TIGUINE		626	453	889	61	167	
911	TINTIJA		243	282	525	43	111	
937	TOUDA		62	64	126	10	27	
963	WALLA		133	163	298	29	72	
CERCLE DE KAYES			COMMUNE DE KAYES			71		
001	KAYES-N'ET	A	3584	3903	7487	439	1271	
020	KHASSO	A	495	3403	3898	85	1559	
039	LEBAL-SEGOU	A, M1	3674	4112	7786	549	1244	
058	LIBERTE	A, M1	4704	4852	9556	550	1443	
077	MLATBAU	A	7024	7239	14263	635	2342	

CODE	NOM DE VILLAGE	L/P	INFRASTRUCTURE	POP. RES.		MRR. MRR.		
				F	F	T	CONSUMEVAL	
CERCLE DE BAFOLABE		2	ARRONDISSEMENT DE BAFOLABE-CENTRAL	01				
001	BANDOTO			81	124	208	24	38
030	BAFOULABE	*	M1, E1, M3, C1, PD*	992	1020	2012	232	303
075	KAKOPE		PH1	82	57	170	18	28
112	DABAKIDIBE			120	122	242	29	49
149	DIANGOLECU			57	49	88	8	13
136	DIMBATULRAMIA			200	211	411	36	73
213	DIPARY			127	130	277	27	48
260	DOUNA			81	88	150	19	29
297	DRANETOU			155	171	326	41	63
354	FARAAC			47	55	100	15	22
371	GANGANTAH			233	199	432	41	75
408	GANGANTAY			185	207	390	35	79
445	KAFANCKUMBIBIDI		P1	50	79	125	16	25
482	KARAGA			171	120	331	27	48
519	KASSOCEANBA			80	57	137	17	25
558	KOLINGUEMCO			283	317	600	58	120
592	LAKAFJA			137	152	290	26	42
630	MADIBAYA			156	129	285	26	44
667	OUSSOLA		M1, C1	407	442	849	105	166
704	SEPALA			110	119	229	24	37
741	SEKETE			220	257	457	47	81
778	SELINWESBY		E1, C1	445	532	983	65	159
811	SITAKOUMADY			54	29	43	8	13
852	SORLA			187	180	347	40	65
889	TALFAY			147	140	287	38	52
926	TAMBALAZOUMKA			57	66	123	10	19
963	TENTILA			110	237	440	65	82
CERCLE DE BAFOLABE		2	ARRONDISSEMENT DE BAMAFELD	12				
001	BARIKOB			125	131	257	17	43
040	BAMAFELD		M1, M3, PH1, C1	583	597	1165	91	184
079	BARBOUKA			93	98	191	15	25
118	BARFADJI			272	235	562	40	95
157	BARLAKOUROU			69	66	135	10	20
196	FARABADINE			178	209	387	13	70
235	GAFAN			115	111	226	15	34
274	GOUHALAN			256	278	556	26	80
313	GOUNBOUPLA			85	72	157	12	23
352	KANROU			32	43	75	3	10
391	KENIEBA-BAFING			247	241	488	33	78
430	KENIE-MENIEKO			295	328	624	39	91
469	KONDO-DOUNAN			163	147	290	4	66
508	KOMKONNA			24	30	54	11	14
547	MARONA			166	218	424	32	61
586	MANTELA			127	151	278	29	44
625	NIQOU			117	95	212	10	43
664	OIGOUNDIRRO			643	479	932	78	136
703	SAMOGHAM-MADIRABE			108	127	233	18	41
742	SFROKOTO			66	52	120	7	21
781	SOROLA			57	56	113	7	17
820	SOLLO		E1	598	473	604	53	130
859	SOUGOUTALY			140	153	293	27	46
898	TENTILA			154	187	335	15	61
937	TOUMBOU			44	64	88	6	15
CERCLE DE BAFOLABE		2	ARRONDISSEMENT DE DIAKON	23				
001	BENDOUSOU		E1	705	775	1760	90	296
062	DIAKON		E1, M1, C1	359	461	800	43	157
135	DOUALE			499	687	1182	57	204
199	GUIEIGUI			193	298	493	29	86
265	GUIEIGUI-GUEDINTA			957	219	576	11	61
331	KANDIA			162	191	356	23	54
397	KEMBE			399	514	913	47	148
463	KERDELLE			234	360	594	21	97
529	KOUROUJIP			341	387	703	47	125
595	KOUY			182	250	437	9	80
661	LOURDAMA			212	284	496	28	94
722	MADINA			239	251	482	17	83
799	SANGAFI			513	649	1162	49	185
859	SIBOMI			694	881	1575	76	273
925	TRANTIBOU			950	1172	2122	97	335

CIRCONSCRIPTION	NOM DE VILLAGE	C	U/R	INFRASTRUCTURE	POP. REJ.			NBR. MBR. L	
					M	F	T	1	2
CERCLE DE BAFOLABE 2				ARRONDISSEMENT DE DIALLA 3A					
001	BOMPENZA			68	77	145	15	27	
042	DJELLA			565	710	1275	90	149	
083	DIANGOUNTE			112	122	234	17	48	
124	DIPOYA			60	80	140	21	28	
165	KOUARACOUNE			149	169	318	26	57	
206	GADJANKOLLOU			40	49	89	8	23	
247	GOUPOU			36	51	87	7	12	
288	KAHANE			76	97	173	10	30	
329	KAKOFA			54	74	128	11	25	
370	KABANTERE			79	84	163	18	37	
411	KERESIMANE			90	88	178	18	37	
452	KOROMOTO			142	182	324	26	65	
493	KOROMOTE			201	316	517	46	92	
534	KOROMBOUNDOU			97	34	57	10	12	
575	MAREHA			120	157	277	50	54	
616	MISSEIA			47	59	106	13	29	
657	MODIMKARONDI			185	204	389	20	35	
698	MORINEA			30	43	73	6	16	
739	MUNA			55	75	128	9	20	
780	OUALLEBOURCO			59	79	138	10	27	
821	SAYANE			201	230	431	37	69	
862	SOUNAILA			44	59	103	8	19	
903	TINTIEA			70	82	152	19	35	
944	TINTORA			191	199	384	29	71	
CERCLE DE BAFOLABE 2				ARRONDISSEMENT DE KOUNDJAN 45					
001	BANGABA			150	184	335	25	62	
040	BEREDE KOUNDA			73	75	148	19	25	
079	BOUKABA			50	62	112	13	29	
118	BOUTEY			78	60	138	12	23	
157	DICKABA			850	955	1728	141	341	
196	DIEBA			55	81	146	14	30	
235	FORE			97	184	281	19	70	
274	GAFOLM			60	156	294	28	59	
313	GUILYAMA			83	89	172	15	29	
352	KABABA			35	131	266	24	69	
391	KAPA BAMBOUNCOU			133	166	299	30	38	
430	KAPA GALAMADJI			181	196	377	39	67	
469	KERLEMA			121	174	295	16	47	
508	KENTIED			93	87	180	23	26	
547	KOFE			84	111	195	18	36	
586	KOUNDA			252	279	531	41	84	
625	LAMANDY			286	254	540	51	106	
664	MADINA-LOUTA			273	352	601	54	122	
703	MADINA-GOUNDOU			118	130	268	32	51	
742	MARADOUBOU			75	80	155	15	28	
781	MANICABA			347	330	677	76	133	
820	SEKOTONDING			49	50	93	12	15	
859	SCOMALI			364	125	477	82	118	
898	TILLIA			275	243	516	49	88	
937	TOUNBOURINS			109	130	239	22	59	



CODE	NOM DE VILLAGE	U/R	INFRASTRUCTURE	POP. REG.		MPP. REG.		
				H	T	DOMC	MENA	
CERCLE DE BAFOLABE		2	ARRONDISSEMENT DE KANINA	5A				
001	BAKOURFUTATA			132	132	204	23	35
024	DAYE			110	140	290	23	44
047	BAMIKHADOYOU			46	54	100	10	19
070	BEREMA-SOJ			120	143	263	31	47
093	BOULOUBA			41	41	82	9	12
116	BOULOUBA			201	178	379	43	79
139	BOUM'OU			34	49	70	12	22
142	DIAL-DLA			388	393	781	28	129
145	DJATAKALE			137	116	283	34	30
200	DIGUILLA			90	117	201	16	36
231	DILIA			39	94	107	15	29
214	DIEMERBORDU			161	119	320	46	78
277	DONBO-PATTABA			44	30	94	6	21
300	DRHO			45	43	87	10	16
323	GALOUKANE			94	107	201	23	37
346	GOUNFAN		E1	644	689	1341	132	228
349	GUZHI			144	112	296	31	54
392	KOROKOTO		E1, P1	234	251	463	48	95
413	KALE			199	254	431	50	82
438	KEMEKEMCEKO			257	271	528	37	95
449	KOULOLOUNDI			136	178	334	26	73
484	KOULOLOUNBOULOUN			164	204	368	37	63
507	KOURDLA			92	116	208	23	45
530	MAHINA		E1, E2, P1, C1, SE1, P01	2848	3002	5870	628	1059
553	MAHINA#1			260	301	461	49	97
574	MAYEKO			72	84	146	14	20
599	MOURSALE			111	144	225	17	38
622	MERLETIBALI			74	93	144	16	25
642	NIKALIMBIRAYA			250	265	513	64	103
662	OUSEBWI			59	55	114	17	21
691	SABOJA			133	139	272	21	35
714	SARBA			67	65	92	12	15
737	SANTANBOTO			54	78	132	13	20
740	SEKODOMBA			257	305	513	64	100
783	SEKOTODJI			116	129	249	21	41
806	SETAFOLA			191	163	336	40	71
829	SETAKOPO			132	182	314	31	47
832	SGUEQUEBTO			114	157	271	24	43
873	TAMTOUJL			57	55	110	16	18
896	TINKO			63	57	105	12	21
921	TINTINA			72	76	146	13	17
944	TOUQA			69	106	135	11	28
967	WALIA			14	15	31	10	12
CERCLE DE BAFOLABE		2	ARRONDISSEMENT DE OUALKA	67				
001	BADOUHBE			54	59	113	4	19
038	BAGNI			113	121	214	16	39
076	BARAOUI			34	48	76	3	21
118	DIALADIAN			176	163	336	1	73
149	DIALAKON		E1	189	219	407	46	83
180	DJONAN#1			123	153	278	20	43
223	DIGUEBA			131	160	315	23	41
240	KANSALA			173	173	343	47	66
297	KATAFING			253	261	474	54	95
354	POURANG			14	23	39	4	8
371	ROBDO			186	191	410	32	60
408	KORDETOGA			130	133	263	28	32
435	KORUMBO		E1	301	342	643	62	119
482	MADINA			103	142	247	14	49
519	MORIE			37	31	68	6	12
536	NAZE			40	53	90	11	16
593	NAZI			197	442	639	94	165
630	OUZLIA		E1, P1, C1	423	514	1017	121	181
647	SAMBATA			54	181	135	22	35
704	SELKORONJ			80	107	187	14	33
741	SOLLITA			247	215	492	43	108
778	SOUKOTALL 1 ET 2		E1	250	289	539	61	89
815	SOUHAKLOH			72	96	148	17	28
842	TAMBAFETO			101	126	227	21	46
889	TAMBAFEDONE			82	73	155	19	34
926	TIVTILN			146	182	328	38	60
963	TOURBOYOU DICTO			182	173	355	24	61

CODE	NOM DE VILLAGE	C	D	U/R	INFRASTRUCTURE	POP. RES.				MRR.1	MRR.2
						T	M	F	T		
CERCLE DE BAFOLABE					ARRONDISSEMENT DE GISSINDIBIASSA					78	
001	AKROFREZ				140	124	234	20	44		
011	BAGARI				43	47	123	11	24		
029	BALANNDJOU				52	82	144	8	24		
045	BAMBILA				304	449	815	42	127		
057	BANGAFA				108	125	233	14	34		
071	BINDIGA				140	175	315	27	56		
085	BIRABAFABA				157	184	343	24	67		
099	BIRIKAFI				176	176	352	33	65		
115	BOULASSOJGOL				339	401	740	5	143		
127	BOUMTOUMBA				143	153	336	32	57		
141	BARSILAMP				101	109	202	50	43		
155	BEREKE				216	424	740	57	108		
169	DIABOUJOU				240	227	307	22	93		
184	DIOLAFOUNDO				108	114	222	19	37		
197	DIALAGA				34	42	76	17	15		
211	DISSINE				155	169	324	22	61		
225	DJOMINTI				85	98	183	23	39		
239	DIOLFOYAKA				75	115	191	13	30		
253	DIOLFOYAKA-FABEN				83	89	169	14	28		
267	DIOLFOYAKA-TJATCKAN				48	111	199	13	30		
281	FABALA				109	155	264	25	54		
295	FIO				39	48	87	11	20		
309	FIOU				241	323	564	42	107		
323	FOUMBERA				147	178	325	30	66		
337	FOUMBARA				107	123	230	21	40		
351	KAWAYA				214	253	469	31	78		
365	KAMALA				236	284	520	41	91		
379	KAMANE				121	149	270	34	59		
393	KANJA				204	264	410	32	72		
407	KANJIBA				572	600	1272	105	209		
421	KEDLAYA				154	184	348	34	69		
434	KECULEGHA				74	81	159	19	31		
449	KENSIGNAHE				82	70	132	15	25		
463	KOUSSIKARE				97	124	215	15	42		
477	KOLOMOIANKOYE				113	137	250	14	39		
491	KOUMBKARY				95	131	226	19	48		
505	KOUSSENBE				71	93	164	13	29		
519	KOUDOUA				100	120	220	17	47		
533	LASSANI				203	219	424	31	71		
547	NAGABOUGOU				114	123	237	23	41		
561	NABALATA				370	424	794	44	116		
575	NABIMAHAYA				124	143	269	19	38		
589	NANSADJI				134	124	259	23	51		
603	NARENA				55	74	130	9	20		
617	NATODAN				104	121	225	37	75		
631	NESSIDJ				89	107	196	15	35		
645	NOUSSALA				111	114	227	17	42		
659	OUSSOUBTEANGMA				740	839	1709	24	246		
673	SABOUSSIRE				229	251	510	44	94		
687	SAMAN				134	177	315	30	70		
701	SAMBAGUDEL				100	120	220	14	46		
715	SANBA				114	116	232	15	45		
729	SARAKI				289	384	673	28	110		
743	SEPE				151	187	338	10	49		
757	SOUNDUTA				137	144	283	29	54		
771	SOUNDIRE				92	114	206	17	42		
785	TAFIAGUL				79	91	170	11	34		
799	TAMBATEMFI				210	227	437	43	91		
813	TAMARANTY				71	101	172	13	37		
827	TANACORRELL				155	149	304	25	54		
841	TARAGULE				125	142	267	24	54		
855	TIGANA				284	243	507	34	94		
869	TIATIBA				57	72	139	11	28		
883	TIMTOKAMS				109	137	246	13	47		
897	TOMBOROMTEGUEBAN				254	274	530	30	87		
911	TOUBA				343	380	722	48	132		
925	TOUMBERASSOU				102	139	241	28	46		
939	TOURACD				264	314	582	60	91		
953	YANENENE				58	72	130	7	19		
967	MOULIFATA				330	353	680	50	137		

E1,01

E1

CODE	NOM DE VILLAGE	U/R	INFRASTRUCTURE	POP. REG.			MOR. MOR.	
				H	F	T	SCHE	MBNA
CERCLE DE DJENNA			ARRONDISSEMENT DE SIEMA			01		
031	BOLBOUDIGÉ-MAUPES		107	91	198	56	61	
039	BOLBOUDIGÉ-NIAMPÉ		99	100	199	42	58	
077	BOLLI-BANI		192	213	405	129	71	
115	DÉMPA		244	221	465	156	108	
155	DIANGOURÉ		341	402	743	27	130	
191	DIEMA	A	1043	1217	2260	794	395	
229	DIYAMACHEK		15	24	39	3	17	
287	FOLLABOUGOL		370	426	796	49	123	
305	GUEROU		294	250	544	34	75	
343	HANGOUNE-BANGARA		125	133	258	24	56	
381	HANGOUNE-KAGORO		275	309	584	40	116	
410	HANGOUNE-PAISSASSI		179	229	408	33	80	
457	HABIL-ADJAME		148	112	260	24	66	
495	KANA		168	252	420	41	75	
533	KADJKA		62	80	142	4	20	
571	MABROUKE		60	66	126	23	34	
609	NADIGA		994	1316	2310	91	593	
647	NADINA-MAJRES		257	314	571	36	124	
685	NIBÉIO		91	95	186	16	36	
723	NERELLA		100	132	232	22	44	
761	NAFADJI		456	488	944	48	225	
799	SAGABARA-SAKOLA		108	161	269	12	32	
837	SAGABARA-FORIDA		120	127	247	19	30	
875	SEKATA		201	177	378	46	143	
913	TENKAYE		745	1164	1909	44	388	
951	TORODO		366	434	800	67	242	
CERCLE DE PICHA			ARRONDISSEMENT DE NFA			1b		
001	ACIL-BARRÉ-MAUREL		94	83	177	14	31	
026	ACIL-BARRÉ-SARAKOLPS		261	280	541	35	121	
051	BARIANE		290	324	614	49	116	
076	BEMA		1165	1347	2512	213	496	
101	BIKANDBY		245	247	492	36	80	
126	PIAKANGOURDOL		178	193	371	36	70	
138	PIAUBRA		147	132	279	29	58	
171	PIAUBRA-MKUREL		236	294	530	77	150	
176	ROBL		174	154	328	31	76	
201	ROPE		16	18	34	2	5	
226	FADOU		626	665	1291	116	251	
231	FASSOULINE		781	967	1748	135	366	
270	SCOURA-DABO		445	448	893	62	169	
301	SCOURA-DNA		320	364	684	57	142	
326	SOULAMRI		157	177	334	26	68	
351	GOURDUMERA		421	523	944	75	159	
376	GUELIBINE		691	554	1245	97	201	
401	GUEPAMA		374	443	817	73	165	
426	KAKANOU		198	208	406	37	90	
451	KAMARLANDE		78	100	178	17	55	
476	KAMATINGUI		596	455	1051	63	184	
501	KAMIDALA		89	95	184	17	28	
526	KAMEKO		236	219	455	48	85	
551	KAMOUHE-DIEMBERE		592	304	896	44	127	
576	KATOUNE-MASSF		241	303	544	42	99	
601	KANSALA		186	197	383	22	56	
626	KASBE-KANA		383	549	932	113	180	
651	KOUNGO		548	395	943	71	175	
676	LARE		256	237	493	43	98	
701	MADINA		258	248	506	47	62	
711	NABA		148	168	316	35	56	
726	N-BELPOB		31	24	55	30	24	
751	NISSINA-MAURES		142	137	279	37	80	
776	NISSINA-BARRANQUE		208	220	428	39	75	
801	NORZON-ZARA		50	48	98	33	40	
826	NEPA		106	353	459	61	112	
851	TORIKORO		77	207	284	30	83	
876	TOROGOME		56	162	218	25	67	
901	TOUBOU-BOULY		198	211	409	41	81	
926	TOUBOU-KENINGA		32	64	96	11	20	
951	TOUNA		176	226	402	45	84	

CODE	NOM DE VILLAGE	D	U/R	INFRASPRJETURE	POP. RES.			RHS. : MM.	
					M	F	T	(CONC.)	(IMPA.)
CERCLE DE BOFNA		5		ARRONDISSEMENT DE DIANBOUNTE-CANARA			35		
001	BANANBOUGOU				270	258	468	14	61
050	DJANBOUNTE-CANARA				249	326	575	17	94
111	BERO-BAMBAMPA				328	269	597	15	114
166	DIBO-KAGORR				194	224	422	27	77
221	DIBO-MASSASSIE				388	344	660	10	134
276	DIANBOUNTE-CANARA			M. 20-20-1, 21	988	1236	2324	179	587
331	KANGOUNBA				353	464	817	49	148
386	PANBOUGOU				393	400	793	42	157
441	TAFIO				1170	1486	2506	141	369
495	DIGANA				68	61	131	17	25
551	KANOUJARE				775	835	1610	127	303
606	KACHERA				461	525	986	37	158
661	KOUMARJINGA				360	432	812	54	151
716	LAMRIGOU			E. 20-20-1	1405	2374	4179	141	358
771	MOUNTA-SOUMJES				290	366	676	18	62
826	SINGONE-SAMSAM				360	396	756	45	116
881	SOKAM				436	502	928	40	154
936	SOURANBOUGOU				459	525	988	62	171
CERCLE DE DJENNA		5		ARRONDISSEMENT DE GDOMANA			52		
037	BALABOUGOU				298	325	623	47	94
039	BAGGIBOUGOU				47	68	115	11	21
077	BARKEREL				102	95	195	26	35
115	DJOMARA			E. 20-20-1	824	927	1746	134	256
153	BOMIYTRA				224	231	455	44	77
191	KALABOUGOU				96	106	207	14	34
229	KASSAMBOUGOU				70	86	156	8	21
267	KOULOUMIENNE				176	205	381	21	63
305	MAOIGA-COURA				32	33	65	1	7
343	MASSALA				91	71	162	8	21
381	MISSIRA				116	106	222	28	47
419	NIHACEDFO				33	25	58	5	9
457	M-TALABOUGOU				46	66	112	3	8
495	M-TOMLEKORO				227	232	475	41	87
533	OUATATE				51	38	89	10	15
571	SABOUJARE				124	123	247	15	41
609	SAFORA				232	238	470	35	79
647	SANANKORO				154	165	319	14	36
685	SEBBOUGOU				207	235	449	45	75
723	SIRAKORO				2194	1664	3768	213	427
761	SONDYBOUGOU				92	103	195	8	28
799	SOMBOUNJIGUILLA				104	121	225	8	25
837	SOMBOUGOU				107	88	195	7	25
875	SOMKASSI				133	141	274	25	49
913	TBOUA-MADJINA				217	202	419	22	72
951	ZARBOUGOU				595	511	1014	55	199
CERCLE DE DJENNA		3		ARRONDISSEMENT DE LAKAMANE			49		
001	BALANBOUGOU				51	56	137	9	14
044	BOUKOUTIMTI				135	124	260	10	48
087	BALIBERA				179	229	408	15	67
130	OTASSIGUIBOUGOU				131	126	257	27	49
173	DICOUFA				998	1217	2215	113	372
216	FARA-BOUNE				195	272	467	27	87
259	FOULAMOUNGOU				581	350	771	66	144
309	FOUTANBOU				97	116	213	24	33
345	GUINGUI				138	120	258	14	41
388	KAMAKORO				117	145	262	19	41
431	KAMISSANKIDE				114	140	276	23	55
476	KANJARA				371	478	799	76	131
517	KOBOKOTO				172	203	375	31	74
560	KOLA				214	202	416	32	74
603	LAKAMANE			E. 20-20-1, 20-1, 21	367	480	855	98	171
646	LAKAKAF				471	589	1021	66	148
689	LEKOUANGA				141	133	274	26	63
732	LEMA				54	66	120	13	24
773	SAMBANJAHNE				64	82	146	14	28
818	SANBA-MADJINA				352	473	794	63	158
861	SANSANKIDE				363	447	812	72	135
947	TASSARA				287	342	629	51	78

KODE	NOMOR PESAWAT	M/R	INFRASTRUKTUR	POP. (P.S.)		MNR. (MNR.)	
				H	P	1	2
CERKLE DE KENIEBA			4		ANNONCEMENT DE KINCEBA-CENTRAL		0%
001	BALANDUGUJ			220	250	170	120
024	BALOMA			11	128	259	129
047	BINEKA			59	56	155	121
070	BOKALANDISBOL			47	51	98	7
095	BABARA			217	222	110	58
115	BURKA	M		204	152	250	124
139	BAMBOLKO			174	204	400	140
162	DIAKOTO	E		72	188	107	352
181	DIAHTESSA			71	58	143	17
206	D-DUKKOUNDOLM			249	335	354	200
231	DIEDOLJIA			23	262	487	145
254	DIEDJAH-KENIEBA			77	51	72	14
277	DYRUCOU			86	94	178	70
300	DIKOLA			21	324	177	12
325	DOLKA			474	538	142	127
346	GUREO	M, P1, D1, P1		95	112	207	120
369	GUREGORE	M, P1, D1, P1		137	369	208	323
392	KAMBELL			122	157	244	14
415	KAMISSO	M, P1, D1, P1, P1, P1, P1, P1		215	219	471	502
438	KENIECENTO			172	19	170	143
461	KAFUMA			80	50	149	114
484	KALOMBA 2	P		73	94	164	15
507	KUMBURKA			124	13	179	87
530	KOJROK-MAHINA			88	120	218	181
553	KOJTELE			257	274	51	171
576	LINGHOUTO 1			187	514	107	108
599	LINGHOUTO 2			112	104	216	20
622	MADIKADIND			87	105	194	115
645	MAGOUKE			173	160	157	154
668	MAVAKROO			73	74	114	102
691	MUJALIA			229	273	205	197
714	MUJESKA			80	107	189	125
737	MARBA			227	284	111	107
760	SAKOKA			224	237	467	37
783	SANOUKOU			551	294	145	107
806	SANSTO			127	169	104	11
829	SATACOUJOU			132	79	211	23
852	SANOUKATA			49	59	194	127
875	SELLOU			305	111	114	164
898	SETAKILL	M, P1, D1		534	574	1213	150
921	SETACOU-BENDARA			205	200	404	15
944	TAMPAFINEA			162	145	148	15
967	YATEA-BEROLA			108	120	208	77
CERKLE DE KENIEBA			4		ANNONCEMENT DE DIAIATAPA		0%
001	ARMADJANA			190	97	97	13
028	BAKARNE			71	79	50	13
055	DAYE			34	24	60	8
082	EEROLA			100	100	100	20
109	BOUBOU			70	61	111	16
130	POINDALA			153	165	218	21
153	CABIKOLCH			127	105	253	19
190	FAPO			98	84	18	15
217	DIASUINA-DAROUNBA			209	219	121	23
244	DIALAFKA			95	115	210	27
271	DIALAFKA-KAMA			697	599	1007	110
294	DOKKBA			51	51	17	18
325	DJODALMA			142	141	283	18
352	DJEMINI-FOHGONBA			74	258	199	67
379	FANHOUNBA			197	203	196	130
405	KAROUNA			117	95	157	19
433	KEMIERAMBY			273	262	186	16
460	KEMEROUACH			311	271	382	21
487	KENIE-KENIEBA			294	300	205	18
514	KENIKO			707	96	203	31
547	KENIKTY			156	251	111	37
568	KILOKO			65	67	127	17
595	KOUSSILI			74	80	154	17
622	LINGOUKOTO			83	91	174	14
645	KONEA			119	154	289	23
676	KETEKTO			200	217	172	36
705	SANFAGABALA			283	272	357	29
730	SEKOLOTO-GUENDUNBANTAN			160	172	352	22
747	SOLAN			75	88	163	11
784	SOUFALA			64	76	140	19
811	SOJROKOTO			105	105	210	17
838	TABALE			158	154	312	33
865	TAMBADURAKANA			67	77	144	8
892	TINIEBA			63	64	127	16

CODE	NOM DE VILLAGE	D/R	INFRA-STRUCTURE	POP. RES.			NBR. S. NBR. J	
				M	F	T	CONC.	MEHA. J
CERCLE DE KENIERA 4			ARRONDISSEMENT DE DOMBIA 24					
007	BANF	E1		337	348	685	53	101
053	BANDONIA			17	13	32	4	3
085	BASSYA			265	294	559	58	85
097	BOUREA			334	409	743	40	96
124	COUHDJIS-MENIETO			90	94	184	14	23
161	DJABAYA			202	300	502	45	82
191	DJOULEFOUNDOUMA	E1, D1		264	245	509	38	116
225	DOMBIA	E1, D1, PH1, C1		773	948	1721	158	241
257	KOUTOUA			205	221	424	21	71
289	KAMATE			243	260	503	42	67
321	GATO			244	297	541	36	81
353	GOULEUBJI			125	152	277	17	39
385	KANPEA			30	68	98	13	8
417	KASSOU			68	96	164	11	45
449	KIRTOI			91	82	173	17	30
481	KMOJHIA			450	574	1024	82	175
513	KOROKOTO			26	31	57	4	9
545	KENDUMAFOUMBOU			142	167	309	36	50
577	MABEMIA			4	5	9	1	1
609	MOUESALA-MALIDJIC			74	69	143	18	28
641	SANDU			74	77	151	13	24
673	SFKHOKHOTO-MARBAN			752	995	1747	170	274
705	SEKTOBA			537	412	949	67	111
737	SELTMKERKI-KOUPPODALA			80	92	172	10	21
769	TAKOUTALA			210	254	464	57	80
801	TANDACOUMBAFANA			321	388	709	82	121
833	TORBEN			396	449	845	106	150
865	TOUMBOUM			477	574	1051	34	145
897	TOUPPOUNNA	D1		151	139	290	10	18
929	YELLOU			391	368	759	66	108
961	YERALA			129	157	286	23	36
CERCLE DE KENIERA 4			ARRONDISSEMENT DE FALTA 43					
001	BANBARA	M1		255	204	459	94	96
043	DANGSALAM	M1, C1		138	762	900	156	228
095	FALFA	E1, D1, C1		1181	1484	2665	244	351
142	FALIKOURE-FARINDIA	M1		421	447	868	91	154
180	FOULENTRA	M1		518	359	877	82	117
236	DIAPOU-FOULAGLHEE			518	917	1435	202	272
285	MEPA-MADJINA			141	151	292	57	60
333	MALLI	M1		545	684	1229	208	243
377	MILIFALO			96	127	223	11	21
424	KAMBAYA	M1		175	224	399	24	54
471	KOLCULABE	C1		82	92	174	37	40
518	KONISSAYA			123	136	259	14	33
565	KOURASSI			93	71	164	20	29
612	LAGLI	M1		42	60	102	23	24
659	MANGALABE			222	207	429	54	75
706	NEPTEDE	M1		229	269	498	68	84
753	SIMBARACOUNE			704	911	1615	252	305
800	SIFIBAYA			180	230	410	33	69
847	SITABINA	C1		414	502	916	73	144
894	SOLEA			272	299	571	89	90
941	WELI-WELI			103	101	204	27	32

CODE	NOM DE VILLAGE	VIR	INFRA-STRUCTURE	POP. RES.			ARR. EMB.		
				M	F	T	T	CONC.	SPEN.
CERCLE DE KENIERA			ARRONDISSEMENT DE FARANC			57			
007	AFFIA			172	204	376	18	82	
026	ALPAPACLO			111	117	228	17	55	
055	PANARA			220	222	442	55	74	
092	FINEA			408	191	599	75	150	
109	BIMBEA			292	197	489	35	83	
136	DEPL. GACOUNA			430	500	930	153	150	
161	DAR-ENLAM M.			124	159	283	48	55	
190	DAR-SALM N. D.			101	99	200	34	44	
217	KASSA		11-01-01	254	496	750	174	175	
244	KAL. M'DANIFAI		11-01	245	254	500	107	122	
271	GALEMA			157	150	307	60	62	
298	GARDOUJE			179	166	345	25	58	
325	GOUA			48	67	115	14	24	
352	MAMPALANI-PETIA			171	130	301	276	45	
379	MAMPALANI-TIMHO			270	277	547	95	121	
406	KOBEA			179	204	383	24	76	
431	KOJANJ			198	200	398	48	41	
460	KOULO			141	173	314	50	46	
487	KOULIA			177	157	334	37	57	
514	KOJOUANTO			212	312	524	49	112	
541	LIBEITA			119	134	253	29	47	
568	MADJANA-MAJEE			199	184	383	61	85	
595	MAMOU			255	277	532	59	85	
622	M'DIRIDARA			279	264	543	105	107	
649	M'DIRIGU			217	188	405	74	79	
676	M'DORNEBALL			205	218	423	79	51	
703	M'DORNEBOUCO			149	167	316	31	57	
730	MIRAFIJA			215	211	426	23	64	
757	MARFA			345	305	650	174	103	
784	MULCOG			178	231	409	63	89	
811	MARLE KOLLO			300	244	544	45	102	
838	MALLO			512	438	950	142	181	
865	MARAYA			64	65	129	11	25	
892	M'TAYIC			145	158	303	16	53	
919	M'TANTENQUE			338	354	692	49	149	
946	M'CHOKHI			108	144	252	15	57	
973	MALARA			200	176	376	48	77	
CERCLE DE KENIERA			ARRONDISSEMENT DE KASSAMA			71			
011	BABA JEBULAFOUNDO			57	57	114	16	21	
044	BALANCOUCL			94	123	217	25	37	
087	PAIPI			181	153	334	41	75	
120	DANTAK			79	77	156	14	23	
153	ENKARA			107	106	213	21	44	
216	DEPL. FOUA			90	84	174	21	35	
249	H'OMI			117	200	317	65	40	
282	DUMOUJENFA			173	148	321	35	55	
315	GAJSE			399	422	821	114	107	
348	G'INDJABOUL		11-01-01	627	778	1405	137	254	
411	SONDIFAPA			741	519	1260	69	124	
444	COUNDOUMA			118	95	213	17	37	
477	KAPA			124	147	271	32	59	
510	KASSAMA			745	875	1620	149	292	
543	KENTIC			424	469	893	86	147	
616	KIBATO			232	244	476	54	100	
649	KOUFAMA			148	252	400	47	76	
682	KOUYIN			170	212	382	48	99	
715	MANKOHE			73	63	136	14	27	
748	M'BOULIA			104	167	271	39	50	
811	SIBLOUOUL			220	247	467	49	89	
844	IGAKOUG			244	198	442	34	89	
877	MATERA		E1	315	368	683	71	129	

F	CODE	MON DE VILLAGE	C	D	U/R	INFRASTRUCTURE	POP. RES.				MOR. S	MOR. S
							T	M	F	T		
CERKLE DE KITA						RENDESSÉMENT DE KITA-CENTRAL						
5						01						
	001	BALEFANI				108	120	228	11	44		
	017	BANDIQUOULA				141	136	277	18	45		
	033	BANKOUNA				69	82	151	13	30		
	049	BENDOUBOUBA				339	394	733	45	139		
	085	BENDOUBOUMI				372	292	614	36	93		
	081	BORD				337	377	714	31	110		
	097	BOUBOUBA				132	121	253	19	47		
	113	BOUBOTO				463	477	920	64	168		
	129	BOUDOU				342	528	670	84	197		
	145	DAPELA				409	583	1092	32	177		
	161	DAMBANA				384	599	783	44	108		
	177	DJALAPANA				777	820	1597	91	275		
	193	DJALAKONE				242	197	439	47	80		
	209	DJALATA				96	82	178	12	28		
	224	DJALIKEBAFATA				26	27	47	7	11		
	241	DJAHOLA-BIRSO				145	143	288	16	37		
	257	DIANGOLA-KITA				65	62	127	10	26		
	273	DOUMBA				239	321	561	19	104		
	289	DOUMIA				129	118	247	13	32		
	305	DOURI				144	157	305	21	53		
	321	FARABA-GUIMBA				62	62	124	3	21		
	337	FARABA-NIATALA				176	217	396	18	56		
	353	FARA-GUCO				323	316	639	37	122		
	369	FATASIN				66	53	119	11	29		
	385	FODEBOUGOU				86	89	175	16	35		
	401	FOUNJA-BIRSO				51	51	102	2	20		
	417	FOUNJA-MORIBOUGOU				109	128	237	11	25		
	433	GOLDBILADJI				509	322	831	37	111		
	449	GOUNBAMBO				205	215	420	32	76		
	465	HODOMBO				606	656	1262	80	208		
	481	KAMBIAOURE				14	20	36	4	5		
	497	KARAYA-KOUNBOULOULA				222	182	404	28	62		
	513	KARAYA-FOUNBOUMBA				281	291	574	35	119		
	529	KENIEBA				76	94	167	8	20		
	561	KOPPOGHI				129	131	260	27	70		
	577	KOPE-BA				133	167	300	18	50		
	593	KOPOLABE 2				44	56	100	8	18		
	609	KOLEMA				133	160	290	16	65		
	625	KORE				116	124	240	13	41		
	641	KOUROFARA				189	246	435	33	84		
	657	KOUROUKOTO				144	151	295	26	63		
	673	KOUROULA				434	393	827	49	140		
	689	MAKILA				37	60	117	5	20		
	705	MAKODJI				139	163	302	13	36		
	721	MANAKO				169	198	367	23	67		
	737	MANSALA				439	491	930	61	147		
	753	MOURDIAN				66	64	132	15	22		
	769	SAMT (SIDOUB)				69	54	101	10	21		
	785	SAMAHFARA				104	98	200	13	35		
	801	SAMTAKOTO				327	344	1041	59	177		
	817	SEPT				139	147	284	27	50		
	833	SIBIKELE				795	789	1515	50	202		
	849	SITAMTOUNBOU				159	134	313	32	80		
	865	SOFFRO				354	346	708	56	161		
	881	TABAKOFE				373	393	766	36	123		
	899	TALAKO				447	454	901	33	102		
	915	TOUNBOUMBA				91	86	177	17	41		
	931	TOUNBOUMBALA				144	144	288	10	36		
	949	TOUNBOUMBOU				694	764	1417	86	267		
	965	TOUNBOUMBOUMI				65	64	129	6	29		
	981	WALIA				69	57	126	12	22		



CODE	NOM DE VILLAGE	U/R	INFRASTRUCTURE		POP. REG.		POUR. MENS.	
			H	F	H	F	F	EDUC. MENS.
CERCLE DE KITA 3			ARRONDISSEMENT DE DJIDJIAN 2					
001	NALANDOUSSOU		787	843	1626		74	507
035	SANBALA-GUIMBALA		320	538	1078		71	190
069	BANGASSI-KOTO		870	867	1737		176	350
103	BATIMAKANA		284	317	599		52	117
137	WASSIMOUSSOU		292	200	412		32	77
171	DJIDJIAN	21	934	1016	1950		178	376
205	DOUGOUTA-KORONA		393	439	832		73	151
239	NGOOUTA-KORONI		133	153	286		28	67
275	PGUMBAKILLA		260	277	537		38	106
307	TOUMTIGOURDILLA		296	269	495		42	125
361	KABE		304	501	605		36	86
375	KARSAN		357	428	780		42	119
409	KOLOMBIWA		282	279	561		50	105
463	KONITONOMA-BIENAKERUA		256	264	520		26	120
477	KONITONOMA-KANALA		158	150	288		20	59
511	KONITONOMA-KAMORJLA		185	171	356		17	79
545	LIMBUENH		74	58	134		9	22
579	MANBEI		704	778	1482		87	279
613	MANAKOTO		463	632	1075		113	232
647	MOUSALA		231	235	434		33	89
689	KANALA-GUIMBALA		192	243	435		35	101
715	SARATIN		244	212	456		34	70
749	SANDJANBOUGOU		532	563	1094		74	219
783	SEORFINA-GUIMBALA		225	264	489		39	103
817	SOURASSAN-KALALA		159	147	306		19	61
851	SOURASSAN-GOUPROUDOU		318	309	627		35	124
885	TOFASARAGA		451	429	878		102	264
910	TRADRELA-GUIMBALA		436	469	908		60	189
953	TRUKONJIA		155	174	334		27	79
CERCLE DE KITA 5			ARRONDISSEMENT DE KOKOPATA 21					
001	BALINE-MAKANA		198	184	382		29	79
035	BANAKARATA		275	321	599		37	111
069	BEHON		362	337	700		26	98
097	BELIKO		247	232	499		28	104
129	WOUSARIBAGA		625	745	1370		97	245
161	DALARA		273	277	550		41	101
177	DARSALAM		48	69	117		6	17
195	KIBA		98	77	178		11	31
225	WJILINGUE		110	128	238		11	37
257	FANGALAN-KOUTA		307	493	800		56	194
289	FARINASSINCA		98	99	197		10	45
321	KABELEANEI		62	36	88		8	14
355	KANTILA		82	60	122		12	21
385	KARD		568	592	1140		64	216
417	KASSADALA		74	68	142		10	25
449	KATA-SANTANKUUL		290	324	614		23	89
483	KATAKOTO		269	327	588		30	93
515	KEMECREMBEKO		134	130	264		11	31
545	KOBA		216	242	458		30	92
577	KODGA		86	89	175		15	40
609	KODAROUNTO		182	202	384		24	86
641	KOMOFATA	ET. DA. PH. 1. C1	853	936	1789		132	336
673	KOLLOGO		119	117	230		22	36
704	KOUKOUKIE		325	318	645		40	130
737	KOUNJOU-KANJA		33	38	71		3	13
769	KOUAROUNDLA		60	52	112		6	26
801	MAKANA		240	276	516		41	104
833	PARINDILLIA		279	311	592		33	107
865	SEMOFOTO		27	27	54		5	13
897	SITANJIKOTO		240	275	515		44	96
929	SOUKOUTALI		964	1134	2098		148	394
961	TAMBAGA		69	85	134		9	24

CODE	NOM DE VILLAGE	N°	INSTRUMENTAIRE	POP. RES.		NBR. NRR.	
				H	F	COMM.	MEVA
CPCOLE DE KITA			5	ARRONDISSEMENT DE SARAKMI		34	
301	BARUITA			101	416	512	24
331	BALANDOU			157	111	218	17
347	BALEA	E1, D1, PH1		1079	991	2070	136
399	BALINKO			47	67	109	10
121	BINDOU			166	119	263	31
151	BOKA-PANNE			283	279	567	52
181	BOUNGOUTUM			291	316	607	41
211	BOUMBA			141	155	296	22
241	BALEA			95	87	187	11
271	KARABALE			166	158	324	24
301	BATINA			89	121	210	27
331	BAKOUPOUNO I.P.			476	553	1029	30
361	BALE			793	754	1527	131
391	BOUCAMBA			47	57	84	9
421	KABELEBA			63	52	115	11
451	CAMBAYA			48	69	117	12
481	CAMBA			164	197	369	25
511	CENIETO			683	705	1388	137
571	CONKONJA			126	132	258	19
601	CONKOUSSOUN			59	57	109	7
631	KOIRAGUE			299	371	610	47
661	LAKANTA			56	62	118	7
691	LIMBOLE			155	147	302	28
721	LINGUENOTO			167	170	333	27
751	MANAKOTO			102	88	190	19
781	MATRA			160	166	316	35
811	MIDUPALA			51	53	104	15
841	KAGABALE	E1, D1		949	1059	1988	187
871	SAMENJAM			269	290	559	40
901	SEGLINA	M1, F1		250	960	1810	138
931	SETARILE			518	539	1057	116
961	TAGABARESSA			264	261	505	30
CERELLE DE KITA			5	ARRONDISSEMENT DE SEBECORO		45	
001	BAZINKO	M1		915	893	1808	216
022	BAZAN			160	186	346	19
043	BALANDOU			270	255	525	70
064	BALANDOU			106	105	211	18
085	BARDAPE			202	191	393	47
106	BAROUNE			41	44	75	11
127	BARANKO			184	197	377	36
168	BARAKO	E1		749	700	1449	117
169	BARAKO			87	91	182	17
190	BARAKATA			153	160	293	32
211	BARAKO			53	51	104	10
232	BOMBUI			167	157	324	26
251	BIEGUELLA			574	559	1137	112
274	BOUSSOUJI BARAKATA			47	58	105	9
293	BARAKATA			208	177	381	39
316	CHIRIKOUPO			790	781	1571	163
337	KASSARE	M1, E1, D1, PH1		949	967	1516	202
358	KODIOLAN			216	245	459	16
379	KOKOLO			719	700	1420	39
400	KOLLE	E1		346	340	686	47
421	KOLIFIE			126	131	259	14
442	KOUNDO			92	83	175	8
463	KOTOUBA			173	180	353	24
484	KOLMALLE			230	215	445	50
505	LEKO			223	213	433	32
526	MADENE	E1, D1, PH1, CI		180	175	355	63
547	MARLE			952	846	1798	157
568	MARASSAL-KARAFODJI			195	171	366	21
589	MORONORD	M1		1048	1007	2075	251
610	MARASSAL-KOURA	M1, E1		268	251	499	62
637	MARASSAL-LIEGUESSE			139	99	208	23
652	MARANDOU			267	249	537	16
673	MARASSAL			90	110	200	12
694	MOUNDOUSSOU			89	95	184	14
715	MARASSAL			129	125	254	25
736	SEBECORO	M1, E1, D1, PH1, CI, PU1		1295	1245	2544	361
757	SEBENIKORO			15	17	32	2
778	SAMBAKE BOUCOU			341	163	794	86
799	SIRIAN			172	176	350	20
820	SIRANIKOROPALA			161	181	342	21
841	SOPOTABOU			166	150	304	21
862	SOUHIL			283	224	480	41
883	TAKONI			185	216	409	42
904	TAMA			251	257	508	35
925	TIRASSA			427	459	886	55
946	TOYOFLENDJI			84	89	170	16
967	TOULO			533	332	662	49

CODE	NOM DE VILLAGE	U/R	INFRASTRUCTURE	POP. RES.			RGR. NBR.	
				M	F	T	4400	1000
CERCLE DE KITA 5			ARRONDISSEMENT DE BEPETO 90					
001	MILISSIWOJOU		256	279	535	28	87	
031	DALABA		50	27	57	5	15	
001	DARIMA		396	487	883	67	140	
091	DINDANKO	01	210	235	445	23	83	
121	DIONFA	01	151	129	260	13	44	
151	DIOUGOUN		510	640	1150	45	116	
181	DIOUGOUNTE	01	514	519	1033	66	172	
211	DJALAPAWFI		90	79	169	8	33	
241	FAREMA		430	441	841	63	147	
271	GARANODU		538	655	1141	72	199	
301	GUENOLKOUBARA	01+01	57	51	108	10	20	
331	GUOUDOUKURANI		151	144	297	31	61	
361	GUPSEBENE	01	355	453	823	63	138	
391	GUEREGOL		57	62	119	11	22	
421	GUETALA	01	294	364	640	42	106	
451	KAREGA	01	459	553	989	40	176	
481	KIGHEDINFE	01	349	374	733	49	139	
511	KODOKOTO		340	313	658	54	117	
541	KOUROUKANKOTO	01,01,01	794	942	1736	104	280	
571	NANALA		157	151	308	29	57	
601	NARENA		332	433	732	24	127	
631	MOUNTAN-KAGORO	01	410	497	907	39	136	
661	MAFANJI	01	384	408	802	51	134	
691	NGUEPOURDU		451	358	1007	63	185	
721	NIABANF	01,01	647	751	1398	62	274	
751	SAGRUPINE		132	115	223	10	37	
781	SANDRA	01	439	449	888	62	141	
811	SEFEYC	01+E1,01,PH1,01	1664	1898	3464	204	678	
841	SEROURA	01	157	193	350	14	61	
871	SIKASSIBI	01	171	194	365	13	72	
901	SITAKOTO		110	128	238	13	62	
931	SOMKINS	01	175	167	342	24	71	
961	SOPOROGUE		251	304	557	32	97	
CERCLE DE KITA 5			ARRONDISSEMENT DE SIRAKORO 47					
001	BALANROUGOU		153	187	340	32	64	
032	NAMANKONO		59	73	142	11	25	
053	BANKO		231	204	405	39	59	
074	BANKOLEMA		388	383	748	81	131	
121	BAYALA		158	171	339	31	35	
156	BENROUGOU-COURA		352	319	670	73	110	
187	MALIPARR		174	214	370	24	41	
218	YALALA		247	303	547	43	102	
249	YABALA		243	265	508	37	84	
280	YIAGUILA		56	66	132	3	20	
311	FARABA N1		173	197	370	24	82	
342	FARABA N2		83	99	182	15	33	
373	GUERROUKA		339	344	683	81	149	
404	SONTA		134	145	289	32	193	
433	SORO		334	352	686	60	114	
464	KAMAN-SERKAMAN		94	99	195	15	31	
497	SARI		152	133	285	9	44	
526	KOKOUKOUNE		84	73	161	13	23	
559	KOLPINE		287	263	550	48	95	
590	KOLINKOURDUALA		39	49	108	11	20	
621	KONOFAYE		182	188	370	31	72	
652	KOTPOD		173	131	284	22	39	
683	NAKONO	01	341	358	747	42	118	
714	NGOURGOUJLA		238	323	541	31	88	
745	NGOURGOURA		43	49	93	7	19	
774	NIARAFEBE		95	82	177	9	32	
807	PATILA		106	106	214	9	39	
838	KAHANSABA		253	249	502	45	84	
869	SIKORDANI		214	235	449	24	74	
900	SINKO	01+E1,01	473	552	1027	62	174	
931	SIRAKORO	E1+E2,PH1,01	1272	1330	2602	243	413	
962	BODONKO		602	357	639	45	98	

CDME	NOM DE VILLAGE	U/R	INFRASTRUCTURE	POP. RES.			NBR. S	
				H	F	T	CONC.	PREMIER
CERCLE DE KITA			ARRONDISSEMENT DE TOUMBOU			YA		
001	BACOURIAM		74	ΔR	147	12	24	
039	BANOUSSOU		74	ΔD	134	20	22	
072	BANKO		90	98	188	0	35	
113	BAYE		153	181	314	8	39	
153	BINDUGOU		212	230	442	18	57	
199	BODOYO		230	218	448	32	82	
229	BIAGALA		264	267	531	24	80	
267	DIENFA-COUNA		341	361	682	35	114	
309	FANAWUNA		232	254	490	27	74	
343	FIBIA		153	194	349	18	51	
381	GASSITO		119	129	248	13	37	
419	KODIHI		962	1056	2058	120	334	
437	KORDUMKOUTOU		284	210	410	23	66	
498	KOUNAGHAMA		299	287	581	23	97	
533	MADINA-FOULA		92	73	165	8	27	
571	MADINA-MALINKE		470	101	561	12	37	
609	MEROUABA		293	309	595	33	99	
647	NIANKIANKO		475	531	1006	76	159	
683	NEMBERI		234	230	464	18	66	
725	NDOUNKALA		30	40	79	2	11	
761	NIENIGO		296	216	470	22	71	
799	SALAKE		120	104	224	13	34	
837	SANSANPING		90	84	174	11	28	
875	TOKOMBARE		382	676	808	19	72	
913	TOUMBOU		2287	2348	4605	131	300	
951	YELIMAME		57	62	119	4	26	
CERCLE DE KITA			COMMUNE DE KITA			91		
001	KITA-GARE	*	2209	2283	4492	427	674	
013	NAKANDIAMBODJOL	*	1911	2093	4009	243	546	
029	MORABOUSSOU	*	1287	1416	2703	244	471	
043	SAINTE-FELIX	*	473	549	1022	133	182	
057	SAMBODJOU	*	325	374	1099	99	174	
071	SECOUSSOUSSOUMI	*	1345	1388	2703	232	376	
085	TOUNKARALA	*	747	716	1463	117	409	

DZ.F.F.I

CODE	NOM DE VILLAGE	U/R	INFRASTRUCTURE				POP. RES.			MEM. 1		MEM. 2	
			1	2	3	4	1	2	3	1	2	3	4
CEPTELE DE NIORO			ARRONDISSEMENT DE NIORO-CENTRAL				01						
219	APAZY-DUMBUCH				237	227	460	36	95				
227	AKOINY				646	487	933	83	188				
255	KANNA-SABITA				227	227	430	26	71				
273	KOU-SO-KULICATT				731	761	1498	52	123				
291	KOU-SO-KOUKOU A				196	131	340	29	56				
104	KOU-SO-KOUKOU B				471	403	806	61	142				
127	KOU-SO-KOUKOU-DEJJI				368	444	811	71	181				
145	KANNA				127	170	297	24	57				
167	KOUBO				184	143	327	45	95				
181	KOU-SO-KOUKOU-C				331	319	690	79	136				
199	KOU-SO-KOUKOU-D				71	71	146	30	67				
217	KOU-SO-KOUKOU-E				87	80	163	13	28				
234	KOU-SO-KOUKOU-F				728	734	1462	100	234				
253	KOU-SO-KOUKOU-G				297	319	626	75	185				
271	KOU-SO-KOUKOU-H				386	404	790	66	135				
289	KOU-SO-KOUKOU-I				374	471	849	80	136				
307	KOU-SO-KOUKOU-J				654	687	1375	148	227				
325	KOU-SO-KOUKOU-K				225	236	495	38	90				
343	KOU-SO-KOUKOU-L				174	174	350	31	79				
361	KOU-SO-KOUKOU-M				837	941	1774	151	266				
379	KOU-SO-KOUKOU-N				174	164	338	28	67				
397	KOU-SO-KOUKOU-O				74	73	152	10	21				
415	KOU-SO-KOUKOU-P				289	316	615	55	124				
433	KOU-SO-KOUKOU-Q				100	123	223	17	37				
451	KOU-SO-KOUKOU-R				274	293	584	51	112				
469	KOU-SO-KOUKOU-S				85	92	180	14	33				
487	KOU-SO-KOUKOU-T				138	157	295	24	54				
505	KOU-SO-KOUKOU-U				56	43	96	7	17				
523	KOU-SO-KOUKOU-V				451	421	880	81	186				
541	KOU-SO-KOUKOU-W				374	387	758	76	167				
559	KOU-SO-KOUKOU-X				424	457	871	70	159				
577	KOU-SO-KOUKOU-Y				45	61	106	10	23				
594	KOU-SO-KOUKOU-Z				742	743	1471	113	259				
613	KOU-SO-KOUKOU-AA				204	207	416	34	76				
631	KOU-SO-KOUKOU-AB				444	515	1059	84	192				
649	KOU-SO-KOUKOU-AC				56	49	84	4	11				
667	KOU-SO-KOUKOU-AD				763	783	1546	126	293				
685	KOU-SO-KOUKOU-AE				744	781	1525	122	285				
703	KOU-SO-KOUKOU-AF				707	714	1421	114	262				
721	KOU-SO-KOUKOU-AG				1003	1117	2120	169	404				
739	KOU-SO-KOUKOU-AH				431	475	924	73	164				
757	KOU-SO-KOUKOU-AI				142	128	270	20	48				
775	KOU-SO-KOUKOU-AJ				438	454	930	74	169				
793	KOU-SO-KOUKOU-AK				128	136	264	15	32				
811	KOU-SO-KOUKOU-AL				304	313	619	53	113				
829	KOU-SO-KOUKOU-AM				142	145	287	19	47				
847	KOU-SO-KOUKOU-AN				181	224	405	33	72				
865	KOU-SO-KOUKOU-AO				173	189	362	32	77				
883	KOU-SO-KOUKOU-AP				196	309	505	41	94				
901	KOU-SO-KOUKOU-AQ				167	309	576	47	107				
919	KOU-SO-KOUKOU-AR				374	1081	1981	166	394				
CEPTELE DE NIORO			ARRONDISSEMENT DE GAYANE				113						
033	BALLA-KO-DJEL				177	177	344	27	55				
045	BALLO				538	552	1230	100	272				
057	BALLO-PATIT				167	151	358	40	91				
129	BALLO-TOURNE				138	141	279	22	47				
141	BALLO				204	185	391	32	64				
161	BALLO-TOURNE				157	145	352	29	72				
225	BALLO-TOURNE				1049	1012	2160	180	421				
257	BALLO-TOURNE				81	75	154	12	31				
285	BALLO-TOURNE				594	606	1244	102	254				
321	BALLO-TOURNE				42	47	95	8	17				
353	BALLO-TOURNE				574	738	1392	125	292				
385	BALLO-TOURNE				330	340	640	47	125				
417	BALLO-TOURNE				130	135	265	21	48				
449	BALLO-TOURNE				127	132	265	21	48				
481	BALLO-TOURNE				191	218	400	32	76				
513	BALLO-TOURNE				121	114	235	19	46				
545	BALLO-TOURNE				407	427	828	71	177				
577	BALLO-TOURNE				137	167	304	24	59				
609	BALLO-TOURNE				159	165	328	26	65				
641	BALLO-TOURNE				134	113	249	19	43				
673	BALLO-TOURNE				110	122	232	18	42				
705	BALLO-TOURNE				664	690	1364	113	277				
737	BALLO-TOURNE				316	277	593	48	121				
769	BALLO-TOURNE				145	160	283	23	54				
801	BALLO-TOURNE				43	47	90	7	14				
833	BALLO-TOURNE				218	309	540	47	119				
865	BALLO-TOURNE				162	194	356	33	73				
897	BALLO-TOURNE				84	98	185	15	36				
929	BALLO-TOURNE				27	31	68	5	13				
961	BALLO-TOURNE				1701	1944	3645	192	503				

CIRCONSCRIPTION	NOM DE VILLAGE	U/R	POP. RES.					M.F.	M.F.P.	T	COMC.	EMFNA.		
			M	F	T	COMC.	EMFNA.							
CERCLE DE NIORD			6					APPENDISSEMENT DE BORGU					23	
009	BANA		480	510	990	77	169							
125	BOULOULE		285	284	569	50	93							
249	MBOUEI		112	127	239	21	45							
373	DIANDJOUME		643	751	1394	77	239							
497	BORUI		632	682	1314	96	241							
621	LABEDI		144	142	286	14	53							
745	BEREWALI		28	27	55	11	17							
859	TOURBOUDU		579	739	1318	89	256							
CERCLE DE NIORD			6					APPENDISSEMENT DE KOREKA-KORE					37	
031	BANDIQUOU-LAMBE		68	65	133	19	52							
087	RAWIRE-KOUGOUNE		342	579	921	141	234							
133	DIABAGUELA		234	245	479	44	105							
199	DJAWAI		299	322	621	48	154							
205	KADJABA		113	181	296	35	87							
331	KAKOIN		294	317	612	52	147							
397	HASSEI		336	340	676	51	156							
463	KORFKA-KORF		659	704	1363	105	262							
529	KOREKA-KOUGOUNE		131	165	296	20	74							
594	KOURIHE		209	215	424	30	71							
601	KREINA		24	23	47	5	11							
727	LAKOILE		457	628	1085	65	210							
793	LAKOUMBO		214	249	463	33	106							
859	NENATOULAYE		94	117	211	20	59							
925	SAGMAGA		206	321	527	40	158							
CERCLE DE NIORD			6					APPENDISSEMENT DE SANHARE					49	
001	ALAMINA-SANHASSI		377	382	759	67	143							
048	ASSAIEMALA		305	524	829	44	77							
095	KOMBALA		195	131	326	18	42							
142	DIARE		463	752	1215	104	262							
189	DIAMEL-SAR-SAR		80	79	159	14	24							
236	DIDKA		280	307	587	45	110							
283	KORHKA		186	194	380	32	68							
330	KORE		40	44	84	7	17							
377	KOSKOUMLI		251	249	500	34	87							
424	MARINA-TIANKOUFOUKI		71	68	139	12	39							
471	MARINA		193	229	424	43	78							
518	MOMZOUPOUDOU		275	270	545	42	102							
565	MALALI		31	32	63	3	12							
612	SANANBARA		605	693	1298	106	244							
659	SANARE		717	833	1550	84	244							
706	SARA-MADINA		107	123	230	27	58							
753	SEKOUKABA		49	123	172	22	44							
800	SEKOUKEMI		71	79	150	17	28							
847	SEKOUNE		74	87	161	1	8							
894	SEKOULE		332	434	766	90	129							
944	SANANBARA		381	353	734	44	127							
CERCLE DE NIORD			6					APPENDISSEMENT DE SIMBI					81	
001	NDIGUEL		358	381	739	65	181							
046	BOULOUYEL		109	173	282	51	69							
091	DIAMIMANKARE		170	123	293	22	50							
134	DIAMIDIALA		445	441	886	85	191							
181	DIAPPIELA		107	147	254	14	40							
224	DIALAKORD		39	43	82	2	14							
271	DIASSOMOUNPA		205	250	455	30	97							
314	DINNEIMAE		44	39	83	17	23							
361	DIKONGI		88	99	187	13	26							
406	FOLONKIRE-BOUDOU		184	210	394	44	77							
451	FOLONKIRE-BIAWAMBE		60	62	122	14	24							
496	GASSA		207	279	486	56	93							
541	SUFOU		328	337	665	74	150							
586	KOFOULABE		277	285	562	53	107							
631	KORONE		11	7	18	1	3							
676	KOUNDOURUME		180	210	390	34	78							
721	LEMA		240	342	602	50	112							
766	MARINA		216	226	442	40	81							
819	NDADNDI		132	148	280	19	50							
856	TROUKOUTJE		43	54	97	7	19							
901	SIMBI		501	625	1126	89	212							
946	WINDEROMAL		129	139	268	21	48							

CODE	NOM DE VILLAGE	I	J/R	INFRASTRUCTURE	POP. RES.			HAB. : HAB.	
					M	F	T	URB.	RUR.
CERCLE DE NIENO				ARRONDISSEMENT DE TROUNGOUNG			75		
001	ASSAMANGAYENE			219	403	622	58	139	
050	BANBAGUEDE			266	315	581	51	92	
099	BANTIE			451	475	926	69	166	
124	BOUTOUKAY-DARRIEL			33	29	62	19	23	
148	BOULE			145	170	315	19	47	
197	BOUYAKHA			247	258	505	37	94	
246	DJABOURE			709	807	1516	139	399	
295	DJARA			1158	1255	2413	115	487	
344	FARA			121	140	261	19	58	
393	GJENTHIE			143	176	319	27	60	
442	KHEREGHIDE			61	67	128	15	32	
491	KHOUFATIOU			240	265	505	45	86	
540	KIDINGA			174	182	356	30	68	
585	KOIRA			32	24	56	4	7	
589	KADINAKOURA			220	298	518	32	108	
601	KANAMBO			30	41	71	19	21	
613	KANOURE			283	368	651	46	159	
638	KEREMIDE			221	235	456	36	96	
650	KOUZERISUE OULO FAMESO			111	71	182	57	52	
662	KOUZERISUE OULO FOUROURE			54	50	104	19	27	
687	KIAMI			207	240	447	34	76	
716	KORO-KOPEVA			169	178	347	24	59	
741	KOIE			85	55	140	28	37	
785	KOUVE			385	419	804	66	136	
834	KOYE			87	92	179	16	25	
883	KIRAKORO			180	220	400	31	71	
932	TROUNGOUNG			2233	2620	4853	341	217	
CERCLE DE NIENO				COMMUNE DE NIENO			91		
023	KIANKA			1079	1281	2360	255	447	
025	KAMBA			525	496	1021	82	156	
031	KASSOPLA			166	230	396	31	66	
037	KIAMELYFOUMBA			1483	1615	3098	262	308	
049	KAGUIFAGJCOLNEA			774	813	1587	143	247	
061	KALICOUNBA			275	258	533	48	81	
073	KYLLACOUNDA			255	245	500	39	78	
085	KIINHIT			970	1249	2219	221	472	

CODE	NOM DE VILLAGE	I	U/R	INFRASTRUCTURE	POP. RES.			L	NBR. L	NBR. L
					T	M	F			
CERLE DE YELIMANE				7	APPRODISSEMENT DE YELIMANE-CENTRAL			04		
001	BANGOUKOUA				210	1131	1947	124	409	
025	BEMA				207	257	464	39	74	
065	BIPADJE				282	345	627	55	98	
067	RIIADJERI				101	99	200	22	46	
080	BOUGOUNDA				98	116	214	23	50	
133	DARSALAM				173	245	418	32	76	
155	DIAMBOUELA				78	99	177	17	43	
177	DIAKJI				84	114	198	19	33	
199	DIENGUERE				168	188	356	20	66	
221	DIOMDULANE			M1,P1	1311	1547	2858	100	178	
243	DJEL-NAPEL				102	112	214	28	39	
263	DOHBOURARA				113	124	237	24	46	
287	FANGA			U1,P1	844	1055	1903	145	324	
305	FOUNGOU				157	150	307	22	49	
351	GAMA				88	96	184	17	30	
355	GOHI			U1,P1	1658	2024	3682	228	679	
375	GUENOM-LASSE				338	342	730	79	152	
397	GUENOM-HEUF				351	356	707	73	143	
419	KANGOUSSAMOU				225	288	511	56	101	
441	KEMALA				245	300	555	82	191	
483	KODJE				785	1065	1850	102	399	
485	LAKINATI-MAUFF				18	26	44	8	9	
507	LADINA-GORBEL				200	223	425	45	75	
529	MAKARA				350	357	747	43	106	
551	MONGBO				84	97	181	18	36	
575	NIARINKLA				227	271	498	35	87	
595	NIARATELA				153	182	335	24	63	
617	NLOBOGWA				601	742	1343	76	235	
639	SAMBARANDU				376	434	810	43	122	
661	SAROUCIER				87	80	167	16	42	
683	SENEWALI-DJALOUBE				216	209	425	45	83	
705	SENEWALI-PASSARWANE				121	97	218	22	42	
727	SENEWALI-TOROLIANABC				106	118	224	34	50	
749	TAKOUTA				177	223	400	35	66	
771	TADUABA				281	318	599	35	103	
793	TANRAGOUNGA				721	138	279	26	53	
815	TANGO				375	422	795	46	178	
837	TOPOKONE				70	98	178	24	38	
859	YAGUINE			M1,U1,P1	1905	2397	4305	225	753	
881	YAGUINE-BANDA				432	515	947	71	152	
903	YARKA				308	321	627	56	105	
925	YELIMANE-SERL				629	774	1355	108	226	
947	YELIMANE-SRANG			M1,U1,DG,P1,U1,P1,ROBS	557	590	747	70	123	
CERLE DE YELIMANE				7	APPRODISSEMENT DE KIRANE			25		
001	BOUGOUNDI				344	409	753	59	129	
091	BOUKOURA				176	181	357	36	70	
181	BANKALAYE				549	631	1180	63	205	
271	KAKOULOL				164	175	349	28	59	
361	KENSEBANE				1071	2006	3197	226	644	
431	KIRANE			M1,U1,DG,P1	1660	1931	3593	203	545	
541	KIRAMPJ				360	411	771	53	137	
631	KWEMES				1348	1715	3073	175	516	
721	LAKANGJEMOJ				974	1001	2175	211	424	
811	MANTIA				402	218	420	37	74	
901	OLANGANGU				323	591	714	44	111	



CODE	NOM DE VILLAGE	DIR	INFRASTRUCT	POP. EST.			HAB. (CMT., MPHA.)	
				M	F	T		
CERCLE DE YALIMANI						65		
201	DIKONE			587	632	1219	107	701
250	KIALAGA			1290	1444	2734	106	100
499	LARRATARA			942	1777	2719	86	388
718	MARENA	ET 31		540	667	1208	52	177
CERCLE DE HELIPANE						67		
001	KANLASSI			81	88	169	15	20
039	NEJARA			24	31	55	7	7
077	DJABDUGDU			167	192	359	24	56
116	DJANACAPONDIL			249	275	524	34	41
153	DJONGAGA			1074	1687	2761	114	304
191	DOSOFENE			532	721	1253	57	191
239	GOSHL-ELLY			173	185	358	17	39
267	GUEPOJ			73	66	139	15	23
305	GUSJINDUPI			156	227	383	35	60
353	GUSIL			177	154	331	15	30
381	GUISANDURSD			64	100	164	11	22
419	KARLIPC			111	147	258	23	41
457	KRESIHVANI			613	566	1179	47	144
495	KONEULGU			911	835	1746	57	85
533	KONDOLDC			277	330	607	35	95
571	LINT-PTI			53	41	94	20	36
609	LHE-SARACLE			77	110	187	7	22
647	KOUNIA			213	276	489	35	93
685	KAMEELP			55	30	85	3	9
723	DULOQUELA			671	870	1541	85	188
761	BAKARADJE			142	155	297	23	54
799	SALANA			65	77	142	19	27
837	SAPRAGA			751	880	1631	46	264
875	KONFA			97	93	190	39	40
913	TAMBACARA	ET 32		1002	1261	2263	146	352
951	KANHA			79	60	139	16	17

**REGION DE KOULIKORO**

CERCLE DE KOULIKORO		1		APPREHENSIONNEMENT DE KOULIKORO-CENTRAL		07		
001	CHETISUULA			152	140	300	33	54
038	KAGUIHABOUGOJ	M1		148	303	739	37	126
075	ITARRABOUGOU	M1	E1, D1, P1, P1	365	393	761	64	131
112	BLADOLE			33	30	103	16	21
145	KJIDOLE			107	99	206	15	37
186	BOGONI			98	100	198	28	43
222	KEPTELA			21	25	46	6	7
260	FENOU			407	439	840	96	142
297	FEA			237	250	487	56	81
334	FEGNAN			282	298	540	48	94
371	GOMBALA			105	120	220	24	44
406	KOUMI	M1	E1, D1	984	1052	2036	137	366
445	KAYO			910	925	1865	192	297
482	SEKAN			156	169	321	24	55
519	NADINA			23	25	48	5	9
556	NAPPA	M1	E1	133	120	250	37	41
593	MASSALA	E1	D1	342	289	631	77	115
630	NGHELA			329	311	633	75	103
667	NIENCOBAC	E1		229	263	494	44	80
704	SIMBO			103	97	200	26	33
741	SIPATIGUELA			214	196	410	48	68
778	SHO			193	163	380	42	58
815	TAFALAN			249	253	502	66	82
852	TANABOUGOU			97	110	202	23	40
889	FLONABEJO			72	75	145	21	30
926	POJGA			48	80	128	12	20
CERCLE DE KOULIKORO				APPREHENSIONNEMENT DE KENKOL		12		
001	DIMAN-BAMBARA			131	133	280	23	41
063	DIKAN-WARMA	M1	E1	392	444	836	115	161
125	DUBALA			215	228	443	38	68
187	GOSSEKRO			48	32	100	16	18
249	GOLMENDO			204	242	446	50	87
311	KAROLE	M1	E1	281	317	638	55	85
373	KALFABOUGOJ			27	30	57	7	10
435	KAMAN	M1	E1, D1, P1	724	752	1477	189	287
497	KASSA			195	216	411	34	64
519	KENKROU	M1	E1, D1, P1	2701	2767	6663	679	766
621	OUFOUGO			161	165	330	40	60
683	SARAILA			171	179	350	34	65
743	TAMATO			151	183	334	36	67
807	TIEKOURABOUGOJ-FST			98	91	193	16	32
869	TIEKOURABOUGOJ-OJEB			62	61	123	7	17
931	TIEPIKALA			303	326	629	101	148

INDI	NOM OF VILLAGE	V/R	INFRASTRUCTURE	POP. RES.			RBR. NBR.		
				N	P	C	T	CONE.	PENA.
CERCLE DE KOULEKORD			ARRODISSEMENT DE KOULA			25			
007	HABOJOU			215	295	440	44	71	
072	PAFESOUOOU			250	297	549	46	87	
043	EOJODOGOURA			77	85	162	15	35	
084	MUJOUKISSABA	E1		244	257	500	32	82	
083	EOJAMA			111	93	206	16	29	
104	SIALAKORO	N1, E1		320	319	639	78	112	
107	BIKOKOBOGOJ			114	131	245	15	37	
148	SIKOKO-PASSAPAMORUOJ			57	66	123	9	21	
169	DIKO-SOBA			100	96	196	23	37	
190	OLBHO			186	168	372	25	52	
211	DIENE			89	84	173	19	22	
232	BOHMA	E1		597	622	1209	106	215	
253	DOFKOUELA			54	76	171	10	22	
276	DOFBAMA			16	20	36	7	5	
295	FAEDUSOELA			197	184	381	26	51	
316	PELOU			184	177	361	37	55	
337	FAKT	E1		366	387	751	56	112	
358	TASSA			249	228	477	43	70	
379	FASSOROUOUCU			170	204	374	30	57	
400	KABANA I			164	198	382	29	56	
478	KABANA P			144	151	295	24	48	
442	KAFLEBOUCOU			81	104	189	22	34	
485	KAPOLO			86	108	194	10	39	
484	KONA			89	75	164	14	23	
505	KOULA-BAPAKNE	N1, E1, O1		393	446	841	62	139	
526	KOULA-REKKE			602	711	1273	102	220	
547	KOSSABA			158	192	317	24	47	
568	KOYAN			74	37	66	9	12	
589	KAMARIBHIGOU			148	174	322	27	43	
610	MONZONA			126	111	237	18	44	
631	KIANKORODOUCOU			87	85	172	15	27	
652	HOUMBOUCOU			112	99	211	27	31	
673	KIYINMPEE COULIBALY			63	67	124	14	17	
694	KIYINMPEE DIANKA			51	50	81	11	12	
715	KOULIBIANK			86	90	174	12	24	
736	SINZANI	N1, E1		216	239	455	50	77	
757	SINABLE			149	132	276	16	47	
778	SITRAMKONT			110	117	227	17	37	
799	SOKINDIARABOUCOU			70	76	146	15	20	
820	TOMBOUCOU	N1, E1		417	428	845	79	129	
841	TAMANI-BASSALA	E1		120	123	242	23	47	
842	TAMANI-SOBA			144	288	530	32	87	
883	TIEKOUOUCU			194	182	376	40	79	
904	TIEKEMBOUCOU			97	77	174	11	27	
925	JOLOGOTABA-SOIGUEN	E1		255	244	499	49	84	
946	JOLOGOTABA-EOICORO	E1		311	301	616	50	90	
967	WOLOKOMPJ	E1		169	180	319	25	46	

CODE	NOM DE VILLAGES	L	U	INFRASTRUCTURE	PCP, REB,			T	UBP,	MRP,
					J	H	F			
CERCLE DE KOULEKORO				ARRONDISSEMENT DE NIANKA						
				37						
001	SABEREBOUGOU			201	226	427	57	118		
021	BADJIBOUEBA-PEULH			19	19	38	6	6		
041	DANKOUILI-DANKARA			106	172	318	44	61		
061	DANKOUILI-PEULH			95	15	30	3	6		
081	BEWALA			264	243	507	44	64		
101	DANKALANBOUGOU			51	72	123	18	31		
121	DENIMBA			391	224	598	88	104		
141	DZIFINDOUGOU			88	91	179	16	34		
161	DOLE			198	123	243	28	54		
181	FALIBOUGOU			128	123	259	20	31		
201	FAHI			96	111	207	20	36		
221	FARAHANA			123	132	275	24	31		
241	FOSSEBOUGOU			454	544	998	100	125		
261	FALGALA		E1	357	334	691	83	101		
281	FOLWALGWI			243	278	519	47	61		
301	FALO			119	111	230	24	40		
321	KOTAM			76	70	146	12	20		
341	KOLIRANA			239	403	742	126	158		
361	KOLONBALA-BAMBAYA			86	98	184	27	40		
381	KOLONBALA-PEULH			58	68	86	9	17		
401	KOMOU			347	377	724	65	107		
421	KOMBOUGOU			7	2	4	1	2		
441	KINSEFOU			457	447	884	102	155		
461	KOROLA-MARCA			6	8	14	4	6		
481	KOROLA-PEULH			175	196	371	37	71		
501	MAONNA			82	101	191	14	40		
521	MANIA-MARCA			159	132	287	32	61		
541	MORIBOUGOU			164	141	285	64	79		
561	MPEBOUGOU			157	143	276	30	56		
581	HARBOUGOU			209	216	425	64	92		
601	NANZANBOUGOU-MORIBOUGOU			92	102	191	31	61		
621	NBOGWA			98	126	224	28	50		
641	NGABACORO			96	109	203	29	48		
661	NIPOUGOU			153	360	718	85	147		
681	NYONKORO			62	145	308	67	89		
701	NYANINA			1820	2067	3889	371	772		
721	SEGUFA		M1, E1	590	596	1244	123	215		
741	SIRABIKAKORO			221	115	236	27	31		
761	SIRAKORBOUGOU		M1, F1	296	362	638	59	130		
781	SIRMANPO			84	97	181	19	36		
801	SOUTOUKARBOUGOU			319	319	438	42	106		
821	TAMANI-DANEBA		M1, E1	288	302	570	77	125		
841	TAMANI-MARCA			157	187	344	35	74		
861	TEFINANBOUGOU-KASOLO			117	117	234	26	67		
881	TEFINANBOUGOU-PEULH			42	62	124	16	28		
901	TORDNA-KASOLO			39	44	123	16	30		
921	TORDNA-NAUSE			61	59	120	25	30		
941	TOROKORO			202	224	426	32	111		

CODE	NOM DE VILLAGE	U/R	INFRASTRUCTURE	POP. RES.		HER. MBR.		
				M	F	T	SENG. EPERAL	
CERCLE DE KOULIKORO			ARRONDISSEMENT DE SIRAKOPOLA					
001	AMARIBOUSSOU			102	178	340	47	60
019	DALALAMBO			61	60	121	14	19
037	BEKASSO			63	56	119	14	22
055	BELEHIRO			184	206	390	37	50
072	BRECH-CIESSA			25	31	56	10	13
074	CHOLA			291	284	575	52	94
100	DMOJAMBOUCO			112	108	220	23	39
127	DJEKOUA			147	154	301	32	50
145	DLAMA			113	130	247	28	34
163	DCEFCBOUCO			472	419	855	83	148
181	DOGONI			285	416	600	61	109
199	DOKALA			107	98	205	16	24
217	DONTIEMBOUCO			146	154	300	31	54
235	DOTLEMBOUSSOU			182	177	359	41	61
253	DJOUBAKORO			9	12	21	3	4
271	FAYSEBOUCO			171	205	378	35	67
289	FODGALBOUCO			235	254	489	51	80
307	FODGALLESOBA			92	83	175	17	29
325	GARAKBOUCO			4	7	11	2	3
343	GOUAYBOUCO			236	260	496	37	92
361	KALAKOUTOU			140	155	295	23	35
379	KAKOL			100	121	221	17	27
397	KALE			70	74	144	22	27
415	KARADIB-COULIBLY			127	138	265	34	47
433	KARADIB-DIARRA			80	64	144	14	22
451	KATODIA			118	104	221	23	34
469	KODIA-COULIBLY			79	59	138	16	25
487	KODIA-TRAORE			156	173	329	36	64
505	KOMABOUSSOU			117	109	220	24	38
523	KORANI			127	132	259	30	48
541	KOMEGA			92	103	195	19	35
559	KOROKA			233	248	451	36	62
577	KOROMA			71	161	232	27	51
595	KOYA			117	391	708	70	126
613	KONZOMBALA			362	364	726	64	116
631	KOUNGOU			88	96	184	17	30
649	KOUNGOUSSOU			40	57	117	9	19
667	KOUTARA			119	111	223	23	34
685	KOUAKORO			289	268	657	44	77
703	KOUAKOUSSOU			52	85	170	23	35
721	KOUAKOUSSOU			85	85	180	21	34
739	KOUAKOUSSOU			123	137	265	25	45
757	KOUAKOUSSOU			143	160	303	31	53
775	KOUAKOUSSOU			49	48	97	9	13
793	KOUAKOUSSOU			263	262	507	44	94
811	KOUAKOUSSOU			190	178	368	43	64
829	KOUAKOUSSOU-FET			245	232	465	50	80
847	KOUAKOUSSOU-OUEST			548	468	1015	155	269
865	KOUAKOUSSOU			19	63	119	13	18
883	KOUAKOUSSOU			143	151	294	32	57
901	KOUAKOUSSOU			108	115	223	23	38
919	KOUAKOUSSOU			41	42	83	11	16
937	KOUAKOUSSOU			208	254	462	54	87
955	KOUAKOUSSOU			143	120	275	25	50
CERCLE DE KOULIKORO			ARRONDISSEMENT DE TIENFALA					
001	BAHIO			67	39	80	8	16
019	BAFANI			86	139	325	36	59
125	BAHIO			86	79	185	15	39
147	BAHIOBOUCO			71	73	144	11	26
249	BAHIO			193	173	356	40	67
311	BAHIOBOUCO			245	208	423	57	104
371	BAHIO			47	18	60	12	12
435	BAHIO-EST			157	148	305	37	64
497	BAHIO-OUEST			71	71	142	16	20
559	BAHIO			38	44	82	9	13
621	BAHIOBOUCO			55	46	101	12	20
683	BAHIOBOUCO			52	48	100	13	16
745	BAHIO			62	30	98	6	21
807	BAHIO			41	51	92	9	13
869	BAHIO-BAHIO			362	321	690	115	194
931	BAHIO-BAHIO			108	91	191	27	35

CODE	NOM DE VILLAGE	UFR	INFRASTRUCTURE	POP. RES.			NBR. L. NBR. P.	
				M	F	T	(COMC.)	(PENAL.)
CERCLE DE MOULIKORO			1	ARRONDISSEMENT DE TOLEBOUCI			73	
001	SALABAN			128	151	259	20	38
035	BAFICORO			37	41	78	0	14
069	BILENINKRO			179	140	319	35	66
105	DANI			65	71	136	15	25
177	DIAGAKOLO			57	55	112	19	32
171	DIEBODOU			80	96	176	22	47
205	DONGAMA			110	129	239	30	46
236	DOREROUGOUNI			201	191	396	40	81
273	DOUHEHMO		M1, E1, E1	124	130	254	30	54
307	GULFPOINA			92	77	171	20	37
341	KANKA			145	146	311	23	48
375	KATIOLA		E1	142	140	288	38	58
409	KIBA			150	152	302	21	41
443	KOMBI			72	64	140	12	24
477	KONGUA			118	118	236	25	44
511	KONINA		MT, E1	141	378	730	94	143
545	MADINA			14	17	33	0	0
579	NANABODOU			98	89	197	18	39
613	NOMMA		M1, E1	175	216	391	34	57
647	NGOLODOUCU			157	158	315	26	53
681	NIEBLE-NTHIHODOU			96	95	191	17	34
715	OULLA			134	139	275	12	42
749	SANARANI			44	41	85	10	21
783	SANFISOUJOU			88	105	203	15	52
817	SINGUYF			43	52	95	0	17
851	SARAKOLO			122	127	243	28	50
884	TODOUHI		M1, E1, D1, E1	405	454	859	87	140
919	WONIAM		E1	144	166	329	37	62
952	YEREDONBOUGOU			35	31	70	0	14
CERCLE DE KOULIKORO			1	COMMUNE DE KOULIKORO			91	
001	KATIROUOU		E1, D1, POR1	1122	879	1751	48	227
031	KOULIKORO-BA		M1, E1, P3, PHT, POR1	2293	2795	4618	515	892
071	KOULIKORO-GARF1		M1, PHT, SE1, POR1	1156	1187	2343	255	403
031	KOULIKORO-GAPEZ		E1, D1, POR1	221	211	436	41	101
061	KOLEROUGOU		D1, POR1	296	330	626	64	113
051	LEHRIK		ROB1	258	241	501	57	94
061	PLATEAU1		E1, POR1	1245	1265	2520	270	541
071	PLATEAU2		PO1, ROB1	1154	1035	2199	235	465
081	PLATEAU3		ROB1	216	174	390	17	31
091	SOUBAN		E1	384	374	758	80	135

COTE	NOM DE VILLAGE	U/R	INFRASTRUCTURE	POP. RES.		BER. MBR.		
				H	F	T	EDUC. MENA.	
CERLE DE BAMBANKI		2	ARRONDISSEMENT DE BAMBANKI-CENTRAL		01			
001	DABABOUJOJ			88	101	189	21	42
026	MAKAMJOUSSOU			59	104	193	28	40
051	BANABOUSSOU			255	304	559	51	110
176	BAMBANKI			5544	3721	2265	767	1268
101	BENJEN			159	341	500	57	62
126	BOUALA			173	175	348	31	67
151	BOUDOUNENA			181	204	385	30	75
176	DISSAN			188	228	416	34	68
201	DANKOLA			150	165	315	37	68
251	DIASSANZ			175	184	359	31	65
276	DJATOUSSOU			78	122	200	24	43
301	DIKULASSA			28	292	573	64	90
326	FADABOUJOJ			57	69	126	10	21
351	FADJOLA			15	41	56	6	16
376	FAPALE			150	617	102	117	213
401	BALD-BAMBANKI			113	95	209	24	39
426	BALD-PANICA			67	49	116	13	14
451	KARATIF			154	137	271	24	47
476	KASSILA			46	480	521	81	145
501	KIBAN			1026	2727	3753	340	722
526	KOLONDJILAN			139	195	334	63	71
551	KOUNE			110	114	224	20	47
576	KAVINANE			43	27	70	9	17
601	KALFAKISSI			280	293	573	57	105
626	KAKOLABA			2	5	7		1
651	KANOUKORD			162	169	311	28	62
676	KAMPILP			146	156	302	31	39
701	KULEMI-NANKA			174	435	610	81	152
726	KAMLEBOUSSOU			54	73	126	16	21
751	KAMKIE			272	281	544	64	108
801	KANAKORD			253	245	498	47	79
826	KANZAMA			178	189	367	30	67
851	KANOUSSOU			70	97	167	12	25
876	KANTALP			28	129	256	23	44
901	KANAKALP			277	311	588	63	86
926	KANBA			132	133	265	18	45
951	KANOUSSOU			76	76	152	15	29
CERLE DE BAMBANKI		2	ARRONDISSEMENT DE BAMBANKI		15			
001	BANAKALP			11	22	33		7
022	BORDY			1417	1622	3040	248	528
043	DAMPALA			637	717	1354	132	237
064	DJEDIK			519	616	1135	84	165
085	DJOUSSOU			97	97	194	6	39
106	DJOUSSOU			56	97	153	12	35
127	DJONAKA-BAMBANKI			101	101	202	24	46
148	DJONAKA-FINDE			90	74	164	18	29
169	DJONAKA-NANKA			126	235	361	28	57
190	DJOUSSOU			49	68	117	7	41
211	DJEDIK			218	323	541	62	114
232	DJOUSSOU			278	314	592	53	110
253	DJOUSSOU			21	24	45	6	8
274	DJEDIK			292	369	661	72	144
295	DJOUSSOU			74	99	173	13	34
316	KANTALP			163	161	324	33	71
337	KAMLEBOUSSOU			348	316	664	61	130
358	KANAKA			190	264	454	64	99
379	KANOUSSOU			199	250	449	34	91
400	KANAKA			59	58	117	15	21
421	KANTALP			54	70	124	6	21
442	KANAKA			94	92	186	17	34
463	KANAKA			123	178	301	20	48
484	KANAKA			50	91	141	23	56
505	KANAKA			139	152	291	24	49
526	KANAKA			145	133	278	31	59
547	KANAKA-BAMBANKI			167	151	318	40	78
568	KANAKA			58	52	110	13	24
589	KANAKA-TOUNKANA			39	48	87	7	22
610	KANAKA-TOUNKANA			70	107	177	13	31
631	KANAKA			122	131	253	19	41
652	KANAKA			129	151	280	23	40
673	KANAKA			146	142	288	32	67
694	KANAKA			167	174	341	34	69
715	KANAKA			172	205	377	30	64
736	KANAKA			179	178	357	22	67
757	KANAKA-BAMBANKI			194	222	416	36	85
778	KANAKA-TOUNKANA			91	102	193	21	40
799	KANAKA			142	170	312	35	70
820	KANAKA			70	91	161	12	29
841	KANAKA-TOUNKANA			109	121	230	19	41
862	KANAKA-TOUNKANA			114	126	240	20	42
883	KANAKA			81	103	184	16	40
904	KANAKA			60	95	155	14	34
925	KANAKA			63	67	130	10	24
946	KANAKA			392	418	810	73	170
967	KANAKA			269	279	548	53	94



CODE	NOM DE VILLAGE	U/A	INFRASTRUCTURE	POP. RES.					NBR. J. MENA. J.
				H	J	F	T	F	
CERCLE DE BANAMBA			ARRONDISSEMENT DE MALIMA-SAKO					29	
001	BAGOUGOU			110	114	224	20	30	
040	WAMBILA			37	28	59	5	14	
070	BARSATE			143	163	306	26	31	
113	BORDOBA			28	24	52	4	8	
157	FRANFANLA-BALBE			103	101	206	32	44	
196	RIANFANFAN			170	167	337	28	39	
233	POMBOUCHE			30	29	59	10	16	
274	KEBOUAN			273	299	574	56	102	
313	KAMIBAROUGOU			100	125	225	21	38	
352	KEREKA			65	64	129	8	25	
391	KOPALAN			65	50	95	17	23	
430	KOKONI			580	684	1264	116	209	
469	MADINA-SACKO			1276	1439	2713	235	453	
506	MAREMA			91	82	193	20	40	
547	MORIBOUGOU TRAORE			207	203	419	31	74	
584	NEGNESEBOUGOU			699	804	1503	133	266	
623	NEMADI			162	161	324	37	62	
664	NEGUECO			89	90	179	21	35	
703	SIKIBILA			156	182	341	37	63	
742	SEKADJANKOBE			60	62	82	8	14	
781	SEKATOMA			71	93	166	14	27	
820	TEKORORONA			236	286	522	52	90	
859	TOTA			1904	1 011	2205	199	346	
898	WORO			381	380	761	61	118	
937	ZARBOUGOU			233	279	512	41	98	
CERCLE DE BANAMBA			ARRONDISSEMENT DE SANFTE					45	
074	BALLALA			182	184	366	33	71	
087	BEHO			64	64	130	10	20	
100	BOUALA			134	126	260	20	48	
133	BOUBOULA			930	113	245	23	44	
166	DARBOUGOU			81	84	165	19	48	
199	DEMBAROUGOU			61	55	116	14	23	
232	DOUMBE			80	54	116	11	24	
265	FANIBOUGOU			187	127	319	35	71	
298	DOUMBOBO			281	305	586	54	109	
331	KORCINA			23	21	44	6	8	
364	PADINA-KOMAPE			97	89	186	22	42	
397	KAMIBOUGOU TEGUIRA			134	109	243	23	46	
420	KOMZONA			297	273	570	59	106	
463	MPEBOUGOU			152	158	310	34	64	
490	NIANT			276	263	539	48	106	
529	ORTIBOLA			278	333	611	61	115	
562	SANGA			282	301	583	69	121	
595	SALLE			83	99	182	17	41	
628	SCBETE			319	354	673	61	120	
661	SEMENE			156	137	295	34	75	
694	SIFORO			149	169	318	30	65	
727	SIPAKORONI			47	36	77	6	15	
760	SIRAFI			213	199	405	30	65	
793	SIPISILA			86	101	189	19	36	
826	SOGNE			141	143	284	26	55	
859	TOUBA-DEAME			480	494	984	76	158	
892	TOUBA-EPILLA			283	306	591	47	114	
928	ZABANA			74	76	149	19	38	
CERCLE DE BANAMBA			ARRONDISSEMENT DE TOUBAKOURA					57	
001	BASARA			19	28	47	2	16	
035	BAGOUGOUREBOUGOU			114	119	233	27	47	
069	KABOUKERRA			153	169	322	37	60	
103	BALABOUGOU			110	114	224	21	41	
137	KAMBOURBOUGOU			62	65	127	12	20	
179	KOUABOUGOU			340	335	676	64	117	
205	BOUALA			41	46	85	10	16	
239	BOURBOBA			317	363	682	60	126	
273	DIALLABO			327	363	692	61	122	
307	DIFIAN			334	290	454	39	78	
341	DIMBIE-BANDARA			137	204	345	27	64	
375	DIMBIE-KANFA			225	275	498	35	86	
409	DICHI			213	247	462	35	91	
443	DIGOTOU			61	65	131	10	24	
477	DARA			139	163	302	27	58	
511	GRIFELA			120	145	265	21	49	
545	DJESSEBOUGOU			67	66	135	12	24	
579	HAPASSILA			81	96	177	20	38	
613	KABOPELA			419	473	894	104	184	
630	KEMERA			421	411	737	72	136	
667	KEROUAME			1058	1157	2110	233	473	
681	KOLOBO			388	451	839	92	169	
715	KARIBABOUGOU			84	94	188	15	35	
749	KASSIMBOUGOU			171	209	380	39	79	
783	KEXO			237	246	483	41	90	
817	KPACARLA			88	92	170	15	33	
851	KFIDELE			166	207	373	31	67	
885	TOUBAKOURA			2520	2634	5154	471	905	
919	BOLOMTEGUEBOUGOU			373	429	804	69	136	
953	KOLOKORO			70	94	164	16	34	

CODE	NOM DE VILLAGE	U/R	INFRASTRUCTURE	POP. RES.		NBR. : NBR. I		
				M	F	COM.	SEMA.	
CERCLE DE BAMANGA 2			ARRONDISSEMENT DE TOLKONGBA 77					
001	RACCO			45	130	84	36	30
044	DANDOUCOU			39	103	59	42	63
087	DJALAKORA-BAMBARA			52	56	108	4	21
130	DJALAKORA-PEULH			31	138	69	21	49
175	DJIBO			113	122	233	26	66
216	DJOPBLE			86	82	68	19	38
259	DJOGUOUCU			76	60	36	14	30
322	FLAKIBOUCOU			154	163	299	30	65
343	KOUKRA			124	155	289	36	59
388	KOUKRI			119	135	254	25	51
431	KOUCO			701	730	1431	130	264
474	KORONJO			127	121	252	29	62
417	MPIBOJGDI			182	196	378	45	76
500	SAHANGOUBA-BANSAKA			87	77	164	20	34
603	SAHANGOUBA-E. HAKA			34	43	77	6	14
689	SFRIMANKI			45	42	87	44	24
732	TARRAV			113	225	338	35	70
775	THIOKOLA			47	32	99	14	23
818	TOUKRO			79	78	157	14	26
861	TOUKROBENHARA			520	582	1111	104	204
904	TOUKRO-PEULH			107	173	280	33	62
947	ZANGA			51	55	106	13	27

CODE	NOM DE VILLAGE	J/R	INFRASTRUCTURE	POP. RES.			NBR. MEN.	
				M	F	T	SCHE	MEMA
	SPRUC DE BEUOLA	3	APPROVISIONNEMENT DE DOULA-CENTRAL					
001	BARABIEDO			70	88	158	14	23
013	BARATDUMOUNA			71	73	144	10	27
029	BERIEMA			129	143	272	40	47
037	BODRABA-DARANA			154	139	293	32	58
049	BODRABA-FOULALA			165	152	317	30	69
069	BOPA			182	185	367	38	79
073	BOTIBOUGOU			148	127	275	49	50
085	BOUE			16	21	37	1	8
097	BOUEKORO			478	490	968	168	178
105	OIANA			196	194	390	65	87
128	DIANGARELA			251	283	534	70	98
133	DIARRANI			342	362	704	76	127
164	DIANGACHOUH			85	84	169	23	27
157	DIOLA			2126	2030	4126	439	614
165	DIOP			134	118	252	34	41
181	DIONDICOU			240	252	492	51	69
193	DIORALA			114	143	257	37	52
205	DIJAFINYAMA			877	804	1681	191	305
217	DIUGOUGOU			212	189	401	74	78
229	DOUMA			33	34	67	3	12
241	DYENO			83	93	176	14	17
254	DYON			135	147	282	32	45
261	FABACOU			84	109	193	23	45
277	FAN-MANICOURO			150	139	289	42	54
289	FALAKO			264	223	487	64	82
301	FALANI			207	239	446	59	73
313	FARAKH 1			248	265	513	72	105
325	FARAKH 2			340	304	644	85	121
337	FASIGALA			421	418	839	95	146
349	FENJANA			297	316	613	81	110
361	FOUSA			199	143	342	48	49
373	FOUGALA			53	51	104	13	21
385	KAKOUMA			134	140	274	46	51
397	KANADOUOL			227	246	473	60	100
409	KANFAPA-DYORALA			150	172	322	43	57
421	KANFAPA-FOULALA			145	159	304	34	64
433	KEPE			125	124	249	20	41
445	KOLA-BEPANA			570	581	1151	77	125
457	KOLA-FOLIRIF			454	423	877	120	167
469	KONDO			175	138	313	34	71
481	KOUKOU			128	158	286	38	67
493	KOUKOUKRO			94	90	184	16	35
505	KOUM			815	828	1643	199	272
517	KOUM			124	116	240	41	46
529	KATELA			180	180	360	63	74
541	KOULE			101	116	217	28	45
553	KOULE			303	320	623	99	111
565	KOUM			410	438	848	85	143
577	KOUKOU			80	82	162	29	29
589	KOUKOU			337	314	651	95	118
601	KOUKOU			166	203	369	53	66
613	KOUKOU			81	94	175	22	24
625	KOUKOU			111	111	222	22	38
637	KOUKOU			99	99	198	33	42
649	KOUKOU			123	113	236	31	45
661	KOUKOU			152	142	294	33	44
673	KOUKOU			99	99	198	24	25
685	KOUKOU			181	192	373	15	74
697	KOUKOU			196	229	425	67	82
709	KOUKOU			168	153	321	32	44
721	KOUKOU			151	164	315	17	17
733	KOUKOU			125	119	244	36	42
745	KOUKOU			264	288	552	67	98
757	KOUKOU			123	132	255	31	37
769	KOUKOU			156	155	311	37	33
781	KOUKOU			108	122	230	30	47
793	KOUKOU			74	96	170	15	37
805	KOUKOU			137	164	301	32	68
817	KOUKOU			395	434	829	104	132
829	KOUKOU			83	70	153	16	20
841	KOUKOU			238	258	496	72	73
853	KOUKOU			357	379	736	101	140
865	KOUKOU			144	150	294	25	34
877	KOUKOU			121	107	228	22	40
889	KOUKOU			632	658	1290	137	237

CODE	NOM DE VILLAGE	S	U	Z	INFRASTRUCTURE	POP. RES.			HAB.	HAB.
						M	F	T		
CERCLE DE DJOLLA		3			AMÉNAGEMENT DE DÉSIL-CENTRAL			01		
901	WALKKORO				45	47	93	172	16	
913	YORBOUGOU				387	321	618	365	114	
925	ZARBOLEBU A				77	61	138	28	33	
937	ZARBOLEBU B				130	144	274	76	107	
949	ZENA				95	101	196	37	37	
961	ZETA				AC3	187	1590	157	217	
CERCLE DE DJOLLA		3			AMÉNAGEMENT DE BANCO			02		
001	DAFINA				239	291	530	71	62	
019	BANCO				701	746	1447	275	249	
037	BANTONA				165	181	346	72	66	
055	BAD-BAMANA				220	233	453	89	104	
073	BAD-FIRIA				261	271	532	103	119	
091	BON				171	222	393	91	101	
109	DIANKABALA				172	191	363	68	105	
127	DIBO				343	362	705	103	103	
145	DIREGOUH				124	135	259	43	51	
163	DIGUJLA				34	56	90	14	16	
181	DONOUH				202	205	407	70	82	
199	DOUNGOUVINKORO				223	239	462	88	110	
217	DYENO				167	160	327	63	75	
235	FALAKBALA				46	46	92	16	16	
253	FALAKJ				511	528	1039	163	166	
271	FARAKU				45	45	90	16	31	
289	FARAFERINJON				10	7	17	3	3	
307	FONGUYE				75	92	167	34	36	
325	FOMEMA				156	137	293	57	68	
343	KAFILA				317	334	651	123	124	
361	KANI				181	127	308	74	88	
379	KANZO-BAPAKA				86	89	175	37	38	
397	KANZO-PTOURADOLEBU				144	134	278	59	63	
415	KAYA				191	235	426	83	74	
433	KBE				252	294	547	99	111	
451	KOPALA				21	29	50	6	10	
469	KORBOUGOU				217	250	467	90	101	
487	KORZOL				252	252	504	40	40	
505	KURZOUKLA				146	166	312	48	55	
523	KOLLA				452	502	954	164	184	
541	KOUNAMBougou				362	376	738	133	138	
559	KOTALA				362	411	773	133	168	
577	KASSAFENEBOUGOU				45	50	95	18	19	
595	KAESAKO				77	56	133	24	26	
613	KETELA				83	101	184	32	41	
631	KOKE				466	368	834	109	134	
649	KORILA				39	37	76	18	16	
667	KOJISSEYBOUGOU				49	72	121	12	14	
685	KOULGBOUGOU				520	542	1062	71	117	
703	KOROLOH				46	87	133	24	31	
721	KYAMBOJO				94	70	164	16	29	
739	KYAMBOUMA				210	271	481	52	70	
757	KYOTIC				67	61	128	26	31	
775	KAN				130	104	234	42	47	
793	KALA				66	85	151	19	24	
811	KALAKORO-DJEDALA				141	137	278	46	100	
829	KALAKORO-DJEDALA				427	420	847	154	185	
847	KALAKORO-DJEDALA				232	223	455	107	130	
865	KALAKORO-DJEDALA				57	54	111	20	32	
883	KALAKORO-DJEDALA				90	97	187	31	36	
901	SEOU-DJEDALA				155	128	283	57	69	
919	SEOU-DJEDALA				100	107	207	45	48	
937	TOUBALA				417	421	838	133	161	

L	CODE	NOM DE VILLAGE	3	4	5	INFRASTRUCTURE	POP. REL.			RBR	NBR
							6	7	8		
		CERCLE DE DIÉDIA		3		ARRONDISSEMENT DE BELEKO			24		
	001	WANATOU					119	136	235	77	48
	019	BONGORE					211	281	492	56	91
	037	BELECO-FIANKARALA					185	240	425	77	89
	035	BELECO-DOUBBOUYALA					147	138	280	51	53
	073	BELECO-SOBA					763	807	1370	195	281
	091	BELECO-KINGALA					103	104	207	79	43
	109	DANDOUGOU					537	633	1212	181	234
	127	DIANA					487	473	960	133	200
	145	OIELE					257	237	494	96	101
	163	NTILA-DOUGOUTIEMBA					312	312	624	93	135
	181	DOUSOUKOLALA					408	403	813	118	176
	199	BELECO-FAROLA					44	47	91	10	19
	217	BELECO-FIEMKALA					115	111	226	42	66
	235	FOUSAPPOUGOU-MYOLA					202	219	421	63	91
	253	FOUSAPPOUGOU-ZAMPADJANA					45	52	97	10	17
	271	FOUSAPPOUGOU-KOLBOHIA					94	85	179	31	37
	289	BELECO-FOULALA					144	160	304	38	63
	307	KHOLAKOUHA					98	115	215	23	38
	325	GUECHEMA-BARANA					112	131	245	24	43
	343	GURURHA-FOULALA					141	134	274	29	53
	361	GUELEKOU					218	255	473	61	85
	379	KIMBA-KOUMOUNA					309	326	635	113	134
	397	KIMBA-SOCOLA					111	124	235	30	36
	415	KISSANORO					261	278	539	89	99
	433	KOROUH					95	96	191	27	27
	451	KOLOKO					284	337	621	96	132
	469	KOLOMI					142	139	277	38	55
	487	KOLOMIFAN					99	118	217	11	34
	496	KOLOMIFAN-SOKOLAF					92	85	175	20	37
	505	KORODOUGOU-FALAME					83	86	174	22	39
	523	KORODOUGOU-NAKKA					455	455	910	99	152
	541	KOTOUA					384	449	833	125	154
	559	KOUMBELE					527	570	1097	127	147
	577	MASSALA					109	107	216	11	31
	595	NGOLOMALA					79	97	176	14	33
	613	NIANGUELA					149	161	310	43	60
	631	NIEMBOUGOU					38	41	79	18	23
	649	NIKHOUMA					396	473	871	137	170
	667	NOUMOUNA					143	151	294	44	58
	685	NONSOMBORGOU					149	167	316	58	88
	703	TYO					388	396	784	88	167
	721	TYO-SOLEGOLA					118	103	221	17	42
	739	SYELA-BOMBOLA					49	44	93	15	17
	757	SEYLA-MIESSIRALA					176	175	351	61	77
	775	SEYLA-SOMA					473	462	935	142	173
	793	SIFANA					604	644	1248	146	257
	811	SOPOROKO					744	265	509	43	89
	829	TIERKOUWELA-DOUROUTIRIILA					320	340	660	104	122
	847	TIERKOUWELA-SOBA					420	431	851	132	143
	865	VAMI					111	127	238	26	43
	883	WODIA					238	200	438	71	86
	901	MASSANTILLA					309	370	679	98	112
	919	UC					331	312	643	131	160
	937	ZANBALA					519	531	1050	88	118
	955	ZANBOUGOU					131	148	279	19	61

CODE	NOM DE VILLAGE	U/P	INFRASTRUCTURE	POP. ANG.				NBR. 1	NBR. 2
				M	F	T	TEONG, JEMPA, 2		
CIRCLE DE DJIGLA			ARRONDISSEMENTS DE FAMA				431		
001	BALLAN			449	420	929	181	179	
017	BANKOMI			297	303	600	80	122	
033	MBLEKOU			491	469	962	101	173	
049	DIKAKORD			66	56	122	8	29	
065	DIEM			1104	1162	2266	287	427	
081	DIEBO			355	415	770	86	142	
097	DJIKOUNGOMI			27	14	41	4	7	
113	DODONI			174	164	340	54	74	
129	DOUMANZANA	M1	E1	2137	1784	3941	378	614	
145	FABOLA			176	164	340	20	59	
161	FALAKO	M1		2529	2152	4711	504	835	
177	FAMO	M1	E1, D2, PH, CT, E1, P01	3378	3663	7243	816	1440	
193	FARAKORO	M1	E1	274	310	584	71	108	
209	FARAKOBOBOUGOU			129	149	278	25	52	
225	FARAKOBOBOBA			103	119	224	20	47	
241	FATJANA			297	350	647	80	140	
257	FOLONDALA			173	148	321	35	72	
273	FOUNAMI			562	596	1158	100	213	
289	SOUMINAO			344	333	677	82	123	
305	SOUMINA			216	207	423	51	97	
321	KALABAN	M1	E1	211	205	416	53	75	
337	KENGE	M1	P1	533	340	873	108	171	
353	KENELA			905	894	1799	159	402	
369	KOKOUN			55	47	102	6	19	
385	KOLA			109	106	215	25	48	
401	KONC	M1	E1	695	790	1485	166	282	
417	KOROKORO	E1	E1	681	760	1341	189	252	
433	KOSA			275	306	581	54	138	
449	KOUNGOFIAH			185	179	364	52	68	
465	KARAKKOUNBO	M1	E1, D1	525	447	1022	131	211	
481	KISSANGO	M1	E1	547	568	1115	141	262	
497	KANGOLA	M1	E1, D1, PH1	895	1072	1977	230	361	
513	KOJIMINA			351	580	1121	105	232	
529	KOJIMINA			272	378	650	64	123	
545	KORAKORD			65	46	111	9	20	
561	KOGLOBALA			168	151	319	28	56	
577	KOUMINA			277	224	501	59	84	
593	KOUMBO JEMBOUGOU			309	304	614	52	133	
609	KOUMINA			535	538	1123	118	207	
625	KOUMINA			163	168	331	25	68	
641	KOUMINA			229	239	468	75	118	
657	KOUMINA			88	81	169	21	36	
673	KOUMINA			279	292	571	70	111	
689	KOUMINA			152	155	307	37	66	
705	KOUMINA			292	230	522	63	97	
721	KOKORO			795	651	1446	211	292	
737	KOKOUNA			173	213	386	39	68	
753	KOUMINA			169	185	352	21	68	
769	KOUMINA			192	206	398	40	109	
785	KOUMINA			480	847	1747	247	377	
801	KOUMINA	M1	E1	1783	1782	3565	386	662	
817	KOUMINA			245	249	494	54	107	
833	KOUMINA			734	733	1467	182	266	
849	KOUMINA			201	204	405	33	85	
865	KOUMINA			171	178	349	34	74	
881	KOUMINA			940	320	660	73	144	
897	KOUMINA			392	398	790	84	131	
913	KOUMINA			191	217	402	37	100	
929	KOUMINA			139	138	277	25	57	
				66	48	114	11	30	

CODE	NOM DE VILLAGE	U/R	INFRASTRUCTURE	POP. RES.			MBR. HNR.	
				S	M	F	T	CONC.
CERCLE DE DIOLA			ARRONDISSEMENT DE MASSIGUET					
001	BRBA		M1-E1	595	729	1324	263	541
017	BAMANA			70	84	162	76	29
033	BAMANANTOU		M1-E1	484	504	990	166	204
049	BAMANDIC			78	76	154	28	33
065	BEMBOUCOU		E1	383	462	845	98	137
081	DJBA			130	161	345	80	89
097	ROLE		M1-E1-D1	677	712	1339	174	238
113	BOUSOULA			91	89	180	30	35
179	KOURKOURA			65	72	137	28	36
145	DANKKLE			230	247	477	87	105
151	DEWLEKORO			124	134	261	50	58
177	DJADEO			17	21	38	11	12
193	DJALIKORO			166	174	340	42	65
209	DISEKABA			149	151	300	73	45
225	DIOKELEBOUQUO			284	313	597	91	100
211	DJOUOJAA			109	123	232	38	52
257	DIOULADCHAGH-TOLMA		M1-E1	652	774	1426	181	202
273	DDURALAKORO			101	114	213	36	46
289	FALLA			213	250	463	100	117
305	FANIOBOUGOL			203	214	417	35	55
321	FANTOLA		M1-E1	129	132	261	68	77
337	FARAKO		M1-E1	164	204	368	44	81
353	FISSARA			223	284	507	110	133
369	GOJASSA			57	49	86	11	23
385	KABA			40	50	90	8	8
401	KANTELA		M1-E1-P+1	508	523	1031	192	207
417	KECHKELE			257	251	508	98	104
433	KOMBOUGOU			134	120	274	24	38
449	KOCA			88	109	197	32	34
465	KOKOUM			164	128	322	51	74
481	KONGDIKORU		M1-E1	173	202	377	35	61
497	KOUZE			498	520	1018	80	194
513	KOUJANTOU			128	155	283	51	65
529	KOUPEBOUGOJ			81	111	204	27	30
545	KLEKINA			74	91	169	30	38
577	LAKHILA			310	284	594	102	109
593	MANZARA			203	273	476	67	84
609	MASSIGUJ		M1-E1-D2-P+1-C1	1753	1744	3527	331	364
625	MONCHI			207	229	434	77	82
641	NIAMAKORO		M1	207	263	470	14	110
657	NIAMASSANA			65	67	132	10	20
673	NIAMJILA		M1-E1-D1	701	530	1621	236	385
689	NIKOROUSSO			91	119	210	52	58
705	NIDOUKA			244	294	540	86	94
721	SANAKORO			281	274	554	79	115
737	SAMANDIO			143	123	266	34	52
753	SEGOULA			383	407	792	67	134
769	SEFRIBILA		F1	504	567	1071	182	210
785	SEKIFANBOUGOU			202	223	425	49	77
801	SIOKORO			134	134	268	48	40
817	TABAKORO			116	141	257	47	55
833	TERUERE		M1-E1	131	189	320	60	66
849	TOUNTALA			509	472	981	120	158
865	TLAKMA			353	637	790	63	124
881	TOSD			552	561	1113	155	202
897	TOUNKORO		M1-E1	325	320	645	69	117
913	WOLKORO			114	143	256	37	52
929	ZAKA			320	392	712	150	190
945	ZINROUGOU			357	378	755	101	130
CERCLE DE DIOLA			ARRONDISSEMENT DE NARA					
001	EDNECUE		M1	392	627	819	101	151
042	DOPA			121	146	271	37	52
083	DYARATONBOUGOL			122	143	265	45	59
124	DYFBE		M1-E1	439	514	953	55	156
165	DYKNGHO			191	141	294	31	38
204	KAKKOHJ		E1	118	154	272	43	62
241	KANYENA			71	80	151	17	34
288	KEREPE			112	136	248	26	62
329	KOUSSOUROU			31	39	70	8	14
370	KWAZANA			139	154	293	44	59
411	KENA		M1-E1-D1-P+1-C1	440	473	913	65	132
452	KAFABYOLA			137	154	291	31	48
493	KPTOYANA		M1	459	487	946	105	186
534	KYDJIGELA			174	189	361	32	74
575	NGOLGALA			179	195	346	53	73
616	HONJILA			35	31	66	6	14
657	HTYA			314	501	819	62	95
698	HOFALENA		M1	144	144	308	21	45
739	SEOFNE			284	324	605	61	87
780	SONJHA		M1	113	121	234	37	48
821	TINZANA			266	290	556	29	95
862	TOUNKAZANA			183	203	386	38	71
903	WADYANA			90	92	182	15	37
944	ZANZOUNA			297	298	596	44	111

CODE	NOM DE VILLAGE	L	U/R	INFRASTRUCTURE	POP. RES.			NOM	NOM
					H	F	-		
CERCLE DE KANGABA				4	ARRONDISSEMENT DE WANGABA-CENTRAL			01	
007	BALANDOUZOU				41	57	119	5	19
028	MA ANZAN			P1	482	532	1014	51	107
035	BANANKORO			P1	173	673	1184	80	191
082	JAVDA			P1	332	348	688	33	106
139	JAVDA-KORO				154	194	337	20	51
130	JANBALA				154	201	357	29	58
153	DEBURGA			P1	660	747	1407	105	237
170	SIJOUA-FOUNDEU				347	374	721	35	117
217	TADABOULANIA				173	101	204	18	33
244	PANZAN				151	180	345	16	58
277	PAPABA			P1	336	333	639	35	100
298	PAPABA				297	343	652	49	115
325	TSOUJAKOROU			P1	487	175	1017	67	170
352	TSOUJAKOROU			P1	937	1754	2097	134	289
379	TOU			P1	147	394	757	42	123
416	GAESALA				205	199	404	28	58
437	KORDILANF				27	32	59	7	9
450	KANDEBA-CIJE			M1	2346	3600	6944	437	734
459	KFA				504	692	1194	76	181
514	KONJEDOLE			M1	426	614	1480	88	234
541	KOPLANI				95	99	194	12	34
548	KOFUJLANE				1	2	3	1	1
555	KOLINGA-SOUP				157	154	307	18	49
622	KONDONA			M1	42	99	181	3	25
649	KPINKOLRA			M1	770	824	1594	70	239
676	KOUKOUFEDOUROU				66	94	180	7	26
701	SALAMALE			P1	784	811	1612	98	255
730	SANFYA			M1	344	347	697	40	114
757	BANANFARA				317	127	404	20	62
784	SANANKORO			P1	115	64	209	20	35
811	BELEFOURD			M1	463	923	1924	89	280
814	BELEFOURD				84	101	185	8	24
865	SCHOU				213	248	461	20	76
892	TAKKALA				252	252	504	20	79
919	YEGUEKORO			M1	317	355	672	40	97
944	YEGUEKOURA				262	291	551	27	91
972	DREOLA			M1	225	293	479	16	63
CERCLE DE KANGAMA				4	ARRONDISSEMENT DE VARENA			61	
001	SALADOUKANI				199	235	434	40	65
050	BALAKESAYE				180	384	744	77	171
111	DJELIBANI				53	75	138	11	22
166	HABALANDOUROU				74	124	218	22	39
221	KARAH			M1	1010	2089	3899	119	570
274	KEMBEYAN				259	359	576	19	69
351	KEMBEYAN			M1	443	487	932	67	156
386	KOHANACOUTA				146	153	302	26	71
441	KOURENALE			M1	137	115	222	20	46
494	MANEILA				104	132	238	10	47
531	BARAKANA				147	169	312	28	69
608	KANANA			M1	1288	1284	2472	187	597
667	KOUKANI				130	138	268	16	47
716	SAPALOFERA				293	354	652	38	106
771	SAPALOUKANI				262	338	600	31	105
826	SELOFARA			P1	272	349	623	21	106
881	SOUCOURANI				319	401	719	50	100
936	TONDOU-KUMAKARA				443	316	559	23	86



C	CODE	NOM DE VILLAGE	S	U/R	INFRASTRUCTURE	POP. RES.			NOM	NOM
						H	S	F		
		CERCLE DE KATI								01
	001	BANABANI				336	368	704	90	113
	003	KPAPASA				151	177	328	51	73
	029	BANTJI				26	26	52	6	8
	043	DJEMOU				441	397	838	108	164
	057	DJABO				1129	1864	2993	215	348
	071	DJANIGUEBOUGOU-KIAGO				200	115	315	18	30
	085	DJANIGUEBOUGOU-SAFU				89	90	179	12	32
	099	DIO-GARE			PT, E1, D1, PC1	709	743	1452	165	255
	113	DIO-VILLAGE				911	933	1844	145	232
	127	DOMBILA			E1	1439	1328	2767	211	477
	141	DJIGJE				465	482	947	94	143
	155	DJANIGUEBOUGOU				91	63	154	22	30
	169	DJANIGUEBOUGOU				298	296	594	70	83
	197	DJABO				493	458	951	87	109
	211	DJANIGUEBOUGOU				280	290	570	92	138
	225	DIOGAN				393	417	810	68	120
	239	DJANIGUEBOUGOU			E1	604	636	1240	98	177
	253	FAROUJOLA				258	277	535	49	135
	267	FANAFIEKCO			E1	489	315	804	101	166
	281	FANAFIEKCOWA				139	130	269	24	42
	295	FANAFIEKCOBOUGOU				78	76	154	16	24
	309	FANAFIEKCO				225	233	458	34	81
	316	FANAFIEKCO				188	188	376	40	68
	333	FANAFIEKCO			E1	418	372	790	141	169
	337	GAJINANDI				185	197	382	31	56
	351	GORO				508	279	587	52	98
	365	GULI				524	320	844	48	101
	379	KABABOU				141	104	245	17	32
	393	KALANZAN				19	12	31	3	4
	407	KALIFABOU			M, F, E1, PHF	1066	737	1803	230	312
	421	KANOLA			E1	517	345	862	54	129
	435	KENEKOU				136	95	231	32	53
	449	KANABOU				129	122	251	20	34
	463	KOBOUGOU				585	460	845	55	114
	477	KOBA				777	242	459	35	66
	491	KOBOUGOU				49	64	113	10	24
	505	KAKOU				172	171	343	33	55
	519	KANOLA				66	65	131	18	21
	533	KANABOU				192	172	364	41	67
	547	KOBOUGOU				189	199	388	38	61
	561	KANABOU			E1	828	824	1652	138	268
	575	KANABOU				126	104	230	19	39
	589	KANABOU				370	344	714	90	144
	603	KOBOUGOU			E1, D1, PH1	704	73	184	18	28
	617	KOBOUGOU				102	134	236	21	31
	631	KOBOUGOU				148	144	292	27	38
	645	KOBOUGOU				60	43	103	13	18
	659	KOBOUGOU				551	596	1147	103	202
	673	KOBOUGOU				281	226	507	52	80
	687	KOBOUGOU				201	181	382	25	53
	701	KOBOUGOU-KIAGO				190	197	387	34	62
	715	KOBOUGOU				50	34	84	12	12
	729	KOBOUGOU				527	446	973	67	185
	743	KOBOUGOU				192	191	383	41	63
	757	KOBOUGOU				118	107	225	23	34
	771	KOBOUGOU				204	230	434	43	77
	785	KOBOUGOU				97	108	205	16	31
	799	KOBOUGOU				169	108	277	24	48
	813	KOBOUGOU				427	188	615	57	109
	827	KOBOUGOU			M, E1	335	405	740	89	122
	841	KOBOUGOU				250	227	476	49	86
	855	KOBOUGOU				61	64	125	15	21
	869	KOBOUGOU				43	41	84	13	16
	883	KOBOUGOU				88	82	170	12	26
	897	KOBOUGOU				276	235	451	34	64
	911	KOBOUGOU				34	32	66	6	21
	925	KOBOUGOU			M, E1	436	637	1293	143	292

CODE	NOM DE VI-LAGE	U/R	INFRASTRUCTURE	POP. RES.			MUR.	MUR. C
				M	F	T		
CERIFS DE KATE			ARRONDISSEMENT DE BAGUIMEDA					
001	BAGUIMEDA-CAMP	M1	E1, F1, P01	1954	1544	3498	309	649
016	BAGUIMEDA-VILLAGE			150	205	355	17	12
031	KAKOBIHOU			171	202	373	29	49
046	FANKOUHAMA			108	90	198	123	37
061	COLEHBA	M1	E1, F2	325	370	695	94	150
076	SARA			299	316	615	71	117
091	SARANI	F1		449	267	716	260	29
106	SARATONG			59	59	118	19	24
121	SELAKODSO			125	138	263	127	48
136	SELAKODSOBAGOU	F1		234	279	513	119	104
151	SEBA			177	178	355	127	47
166	SECO			72	47	119	22	35
181	SEFNA			170	204	374	78	54
196	SJONON	M1		119	132	251	11	12
211	SOUKOURKORO			287	279	566	47	105
226	SALANI	E*		371	377	748	77	154
241	SARADALA			124	145	269	19	38
256	SARAKAN			4	4	8		1
271	SERAYE-NAHANI			197	225	422	11	70
286	SERAYE-NAHANI-SCH. A			97	87	184	15	30
301	SUPSOULT			141	111	252	16	59
316	SOUKOUR			142	145	287	10	57
331	SJONON			251	272	523	11	101
346	SERAYE-NAHANI			22	29	51	2	11
361	KASSE ODJOU	M1 E*		463	387	850	110	243
376	KASSIGA			97	86	183	12	47
391	KOBAI	L1		275	265	540	48	136
406	KOBAI-KOBAI	M1	E1, F1	537	589	1125	114	195
421	KOKOUH	E1		295	290	585	48	118
436	KOPRO			245	279	524	19	157
451	KONATELLA	L1		22	26	48	16	10
466	KONAGOUAN			188	178	366	22	67
481	KOUYISA	E1		83	92	175	12	33
496	KOUYI-KORO			175	174	349	26	66
511	KOUYI-KI			143	140	283	19	77
526	KOMAKOUBAI			295	246	541	45	111
541	KASSAKONE			126	111	237	13	47
556	KASSIANK			709	291	1000	172	126
571	KOFA			247	255	502	110	95
586	KUSCYAKOUNOU			176	187	363	29	67
601	KOUKOUKOU	M1 F1		497	497	994	72	191
616	KOUKOUKOU	M1 F1		408	479	887	79	201
631	KOUKOU			180	214	394	17	70
646	KOUKOU			17	17	34	1	5
661	KOUKOU	M1 E1		473	395	868	90	160
676	KOUKOU			175	115	290	20	37
691	KOUKOU			109	98	207	30	47
706	KOUKOU			437	409	846	122	166
721	KOUKOU			67	57	124	11	20
736	KOUKOU			96	84	180	22	36
751	SEBELA			177	178	355	31	70
766	SEBELAKHOU			134	146	280	21	52
781	SECO			70	44	114	12	13
796	SEKORU			24	29	53	29	39
811	SECO			139	128	267	14	44
826	SEKOUKOU	M1		572	476	1048	166	180
841	SEKOU			78	97	175	16	39
856	SARADALA			177	199	376	29	63
871	SARADALA	E1		77	89	166	14	30
886	SARADALA			42	101	143	11	30
901	TEKOUHA			127	127	254	14	50
916	TEKOUHA			121	145	266	10	41
931	TEKOUHA	M1	E1, F*	18	20	38	4	7
946	TEKOUHA			74	93	167	11	32

CODE	NOM DE VILLAGE	U/R	PCP, RES.			MBP, HB3.		
			H	F	T	COND.	MEMA.	
CERCLÉ DE KATI			AKRODISSEMENT DE KALABAN					74
001	FALANDOUO		179	193	172	49	74	
017	DAMANI		54	50	104	12	19	
033	DASHOUNGOM		470	524	1294	104	231	
049	DASSOUNY		444	471	915	147	181	
065	DALAKANI		514	552	1068	74	169	
081	DIACDIT		34	33	64	6	8	
097	DJIKONJ		75	45	140	14	24	
113	DJULIA	M1, E1, D1	1034	999	2005	195	281	
129	DOROBILA		4	35	76	11	17	
145	DYR'DULA		193	189	362	23	41	
161	FALAYA		124	97	204	16	39	
177	FARBA		132	132	264	29	54	
193	FARABANA		141	139	280	19	57	
209	FARANSCORO		288	241	549	85	105	
225	FOUANA		314	304	622	55	110	
241	FRINGOUPE		397	491	888	43	103	
257	KABALA		210	198	408	49	92	
273	KABALABOUJOU		144	141	305	13	55	
289	KAKELF	E1	755	249	504	30	72	
305	KALABAN	E1	417	404	821	107	161	
321	KAPALF	E1	799	290	582	43	91	
337	KATIDOUO		426	373	809	177	191	
353	KOCTOUNEKO		175	201	378	17	59	
369	KOLA		74	69	143	25	27	
385	KOLLAICRO		652	634	926	108	177	
401	KORALF		284	270	556	81	118	
417	KORAFAL	M1, E1, D1	928	1111	1939	130	341	
433	KOLMSALEKOU		123	134	257	12	34	
449	KRINA	M1	279	256	535	30	85	
465	KRIKA SCHONN		49	42	97	3	16	
481	KARABOUO		176	166	341	18	40	
497	KARABOUO		341	227	570	31	100	
513	KISSALA		103	87	190	22	34	
529	KOUBAROUO	M1, E1, D1	564	474	740	75	126	
545	KOUNKOUNA		40	42	83	12	16	
561	KAFACI	M1, E1, D1	630	526	1056	81	162	
577	KABALABOUO		260	234	494	27	67	
593	KOLOLOUO		223	179	402	50	71	
609	KORABANA		247	195	442	61	80	
625	KORABANA		224	197	423	45	84	
641	KORABANA		214	209	423	36	89	
657	KORABANA		111	110	221	14	28	
673	KORABANA		151	140	291	19	52	
689	KORABANA		50	47	97	5	15	
705	KORABANA		127	150	277	20	45	
721	KORABANA		385	315	701	111	157	
737	KORABANA	M1, E1, D1	301	183	1174	127	211	
753	KORABANA		130	119	249	42	57	
769	KORABANA		18	32	60	6	11	
785	KORABANA		144	140	284	31	47	
801	KORABANA		326	452	1478	230	313	
817	KORABANA	E1	426	386	792	102	149	
833	KORABANA		397	411	808	71	130	
849	KORABANA	M1, E1	292	277	549	49	105	
865	KORABANA		123	93	216	25	46	
881	KORABANA		154	143	297	29	54	
897	KORABANA		521	514	1035	132	205	
913	KORABANA	E1	407	493	900	110	159	
929	KORABANA		283	273	556	78	94	
945	KORABANA		74	73	147	22	29	
961	KORABANA		346	371	717	47	123	

CODE	NOM DE VILLAGE	USR	INFRASTRUCTURE	POP. RES.			NBR. HER.	
				M	F	T	INDIC	PENAL
CERCLE DE KATI			ARRONDISSEMENT DE KESOUFO			37		
001	KAMAGOUSOU			103	124	227	25	44
016	KAYAKROFO			168	154	322	32	51
023	KAKKO			209	236	445	31	58
037	BANKOUFA 1			179	158	337	26	30
066	BANKOUFA 2			92	97	189	22	32
061	KASSABOUSOU	E1		347	591	1'338	148	173
076	KAYABOUSOU			376	558	1'441	123	194
091	BOUALA			260	274	534	34	48
106	BOULOUKCH			193	183	376	34	50
121	BOUMBOUC			73	79	152	18	27
136	BOLRAKBOUCOU	E1		275	337	612	31	59
151	EMCRO			173	181	354	24	37
166	GABAN	E1, D1		1'427	1'260	2'687	231	493
181	DIAMA			128	154	282	33	48
196	DJARHILA	E1		623	693	1'316	123	208
211	DJIDJARA			204	148	352	42	66
226	DJIGBOUFALÉ	E1		268	265	533	47	91
241	DJEFALÉ			163	176	339	33	55
256	DJELKRO			79	52	131	14	23
271	DORHJLEML			37	43	80	10	17
301	FALAJIL	H1, E1, D1, P1, CT, PCT		797	807	1'604	293	571
316	GJRTVA	H1, E1		400	404	798	131	163
331	KATIBOUSOU - HIALEKRO			236	259	495	35	54
346	KOMI-KOMI			371	322	693	45	102
361	KGULOJKROKRO			218	221	439	48	64
376	KOUABOU			317	352	669	57	111
391	KOUKOU	E1		235	233	468	38	56
406	LEMOUROULANZAN			77	72	149	18	22
421	MARIBOUSOU			494	529	1'023	48	74
436	MARLEU			271	250	521	31	103
451	MARIBOUSOUKRO			170	149	319	21	37
466	MONTOU			64	60	124	17	30
481	MPIBOUSOU	E1		214	237	451	27	41
496	MPOUFA	H1, E1, D1, P1, CT, PCT		814	827	1'641	187	321
511	MEGALABA			237	330	567	56	132
519	NEBOUCOUSOU BOSSOFALI			171	152	323	40	72
526	NEBOUCOUSOU (DARFO)			116	130	246	30	43
541	NESSAMBOUSOU			70	77	147	16	28
556	NEKAKANA			45	48	93	9	13
571	NETE, IDOC			670	432	1'102	58	140
586	NETI, BOUCROU			117	117	234	20	32
601	NETI, BOUCROU (DABANI)			54	50	104	12	21
616	NETI, BOUCROU (TOROCHI)			84	107	191	19	31
631	OUEROUKROKRO			97	99	196	17	32
646	OUEROUKROKRO - ANKALA			69	67	136	13	23
661	SANAK			75	71	147	17	24
676	SANAKKA			187	191	378	27	50
691	SANAKKO			152	132	284	26	34
706	SANKO - MARIBOUSOU			91	73	164	25	26
721	SIRIKI, AN			187	154	341	31	68
736	SIRABLO			276	216	492	40	69
751	SIRANIKROULOU	H1, E1		166	145	311	20	38
766	SIRANIKROULOU	E1		207	204	411	34	69
781	SIRANIKROULOU < TOROCHI >			255	210	465	37	68
796	SIRANIKROULOU			251	242	493	31	65
811	SONGONA			306	275	581	43	117
826	SONIBOUSOU			433	429	862	68	139
841	SYPLE			99	100	199	23	34
856	TRESSEYABOUSOU			185	163	348	24	41
871	TRESSEYABOUSOU			71	63	134	12	24
886	TUKI			169	157	326	28	40
901	TOROCHI	E1		730	239	969	81	162
916	TOULI	H1, E1, D1		343	103	446	44	163
931	ZAKREOUSOU			54	91	145	14	27
946	ZILELA			234	211	445	42	72

CODE	NOM DE VILLAGE	U/R	INFRASTRUCTURE	POP. RES.			MPP.	HOR.
				H	F	T		
CERCLE DE KATI			ARRONDISSEMENT DE OUELESKEBBOU					69
001	BAGA/DKOROCUOJ-DJETCHMOJ			57	73	147	17	21
011	BAGA/DKOROCUOJ-TIACKAMOUOJ			81	94	177	17	25
021	BANAKOBI			88	90	178	18	27
031	BANAKOKO			52	101	153	7	32
041	BANANOLE			276	294	570	34	49
051	BIFABA			38	89	127	20	35
061	BIFAKO		M, L1	237	275	513	20	60
071	BILAKIJE			97	110	207	17	35
081	BODANGOUA			95	97	192	11	31
091	BOMBOYA			43	46	89	6	14
101	DATAGA 1		M	150	135	285	24	46
111	DATAGA 2		M	134	141	275	24	45
121	DAGOUJ			312	332	644	42	64
131	DANKESSA		M, L1, P1	894	761	1725	149	270
141	DARRA			449	459	908	77	144
151	DEMANE		M	23	25	57	5	10
161	DIALAKROU-TIACKOIMB.		M, L1, P1	673	692	1345	76	227
171	DJANIKROU			62	66	128	19	28
181	DJIRFENT			45	188	233	23	62
191	DJISAN		M, L1	343	303	756	77	117
201	DINTANA			303	364	656	78	107
211	DJEFEN			87	79	156	9	27
221	DJOKKALA			261	288	549	54	117
231	DJOKOTOL			163	148	311	24	51
241	DJOKOROMA		M	707	970	1637	43	69
251	DJAKO		M	66	87	153	6	24
261	DJALAKEN+L			206	249	455	35	66
271	DJALAKEROUJ-TOLMOU		L	274	227	443	48	78
281	DJEFA		E	142	155	297	25	54
291	DJOKOROUJ-DANDJELA			47	40	87	9	14
301	DJOKOROUJ			182	152	314	38	56
311	DJOKORA			237	868	1671	137	255
321	DJOKOLA		M	100	115	215	18	52
331	DJOKOJ		M	168	161	349	26	65
341	DJOKOROUA		L	272	316	588	43	64
351	DJOKONA			26	15	41	8	11
361	DJOLENA			152	171	323	32	64
371	DJOLALA		E	519	630	1169	80	238
381	DJOLANDJAN-DANDJELA			115	151	257	20	42
391	DJOPATOL			51	54	104	11	20
401	DJOPAY			138	171	299	20	37
411	DJOPAPA			275	294	570	47	110
421	DJOPANOUJETA			191	179	370	24	51
431	DJOPAPAYA			117	95	215	25	42
441	DJOPONA			97	105	198	12	30
451	DJOPOLA			212	235	454	36	70
461	DJOPOLI			187	188	350	21	54
471	DJOPONA			162	172	334	15	57
481	DJOPONJA		M, L1, P1, P2, L1	477	444	864	86	159
491	DJOPONJA			341	361	752	65	122
501	DJOPONJELA			47	53	100	4	25
511	DJOPONJA			150	137	287	14	40
521	DJOPONJA			87	88	175	8	20
531	DJOPONJA		M, L1, P2	302	272	574	63	101
541	DJOPONJA			104	109	215	21	37
551	DJOPONJA			116	142	258	20	39
561	DJOPONJANPOURUJ			237	290	527	29	75
571	DJOPONJA			245	281	526	40	70
581	DJOPONJOLU		E	171	154	343	24	75
591	DJOPONJA-SOKA			57	57	109	14	29
601	DJOPONJA			334	394	723	65	116
611	DJOPONJOLU			27	25	102	10	31
621	DJOPONJA			111	156	299	19	50
631	DJOPONJOLU			54	67	121	15	29
641	DJOPONJOLU			175	145	360	25	51
651	DJOPONJOLU			241	244	565	47	93
661	DJOPONJOLU			251	271	503	51	81
671	DJOPONJOLU		M, L1, P2	889	930	1879	144	296
681	DJOPONJOLU			47	30	93	17	31
691	DJOPONJOLU		M, L1, P1, P2, P3, L1, P1, P2	649	1943	3672	526	984
701	DJOPONJA			149	149	294	15	38
711	DJOPONJA			245	267	512	39	64
721	DJOPONJA			197	179	375	35	73
731	DJOPONJOLU-DJITOUNOU		E, L1, P1	242	242	490	60	87
741	DJOPONJOLU			84	77	155	17	22

CODE	NOM DE VILLAGE	UFR	INFRASTRUCTURE	POP. RES.			M.F.	M.F.
				M	F	T		
CERCLE DE KATI			ARRONDISSEMENT DE ZUELESSEBOUGOU					44
751	ZELIHAM			223	246	469	54	83
752	KE-IRAMBOUACOU			108	108	216	15	34
771	SIRO-LIITOUPOU			139	157	296	29	47
791	SIACRO-DJITGUMBU			133	136	269	23	42
792	SIACRO-TIEMAKBOUGOU			46	55	101	8	17
801	STNEJ			204	198	402	16	41
811	SLIHOJE			158	217	375	34	62
821	SIKAKOU			16	20	36	4	5
826	SIRPPANA			123	131	254	37	62
831	SITJAJILA-BOUGDUMI			275	221	496	17	37
841	SOUGOULA			262	101	363	51	110
851	SOHNEOJHAKOBO			162	400	562	68	127
861	SYDAGRO			73	100	173	6	28
871	TAMALC			217	269	486	31	74
881	TIEMAKBOUGOU			249	287	536	39	90
891	TENGUELE			603	646	1249	115	216
901	TREKOUPOU			92	113	205	12	30
911	TIENKOLA			244	241	485	31	68
921	TOLKOUPOU			40	55	95	15	18
931	TUPHRA			166	204	370	15	37
941	NDROFARA			51	46	97	12	16
951	ZAPBOUGOU-D. IYDUPDU			139	169	308	14	42
961	ZAPBOUGOU-D. DRIGALA			93	92	185	14	37
971	ZIELABOUGOU			135	98	233	12	33
981	ZELANE			142	179	321	26	43
CERCLE DE KATI			ARRONDISSEMENT DE SAMANKOOTA					61
001	BAKA			199	241	440	48	76
018	BAKA			253	280	533	64	88
035	BALAJA			184	195	379	37	54
052	BAKAKOBO			272	297	569	67	104
069	BAKAKO-COBU			300	347	647	71	110
086	BANKO-COURA			257	287	544	63	95
103	HIKON			322	271	593	64	92
120	EDGOLA			163	170	333	36	56
137	BOUGOULA			341	354	695	81	142
154	GAMAN			77	105	182	11	31
171	COUBAY			300	321	621	67	116
188	DJILANKOPOBA			1117	1252	2369	190	380
205	GICHELLA			262	291	553	69	87
222	DICATO			433	517	950	63	145
239	FALAM			325	356	681	73	134
256	FALANKA			377	431	808	88	139
273	FRIENTGUMBU			455	539	994	109	182
290	CHAKARA			121	118	239	11	37
307	GHELEKORO			51	74	125	14	25
324	KADE			310	337	647	37	97
341	KAMFYA			212	242	454	27	74
354	KAMOLE			297	281	578	36	96
375	KOLA			235	253	488	29	100
392	KOLE			46	116	162	16	29
409	KOHJAM			265	275	540	38	87
426	KOHJANIA			578	574	1152	83	193
443	KARAKO			111	124	235	11	37
460	LEMA			83	77	160	17	26
479	KAKORO-PAKEME			317	300	617	67	88
494	KAKORO-SOCHRO			50	93	143	14	26
511	KAKABOUGOU			691	647	1338	91	135
528	KOLOBOLA			382	427	809	62	140
545	KPAKOU			107	110	217	16	31
562	KIABAKOBO			217	272	489	30	50
579	KYANFALA			174	224	398	36	73
596	KYAZANA			258	284	542	46	75
613	KYEBEKOU			343	387	730	62	124
630	KYTOUKOURI			195	244	439	45	80
647	UDOUNA-BOUGOU			61	71	132	11	10
664	SAFEKORE			276	285	561	43	96
681	SAFEKORO			117	124	241	22	33
698	SOPANKOROHJ			236	290	526	47	81
715	SANANDELA			281	309	590	31	109
732	SANAN-CORABA			1284	1406	2690	195	428
749	SOTIMAROUBOU			292	307	600	69	99
766	SIFOPD			164	184	348	27	57
782	SIKSIKA			493	517	1010	85	213
800	SYME			157	171	328	11	35
817	SONO-KOBE			196	228	424	35	61
834	SONO-KIILA			35	41	76	7	17
851	SONGORA			162	164	326	18	42
864	TADANA			231	264	495	37	82
881	TADIANABOUGOU			163	176	339	18	47
902	TAFLE			51	79	130	12	25
919	TAKLA			184	179	363	35	48
936	TURELLA			17	14	31	1	4
953	TVA			111	154	265	24	47
970	ZGOUNE			210	248	458	31	76

CODE	NOM DE VILLAGE	U/R	IMPASSE/ROUTE	POP. RES.			MRE. HRR.	
				F	M	F	F	CONC. (PENA)
CERCLE DE KATI			ARRONDISSEMENT DE SORI			73		
001	BANKONHANA		MI, E1, 01, PHT, 001	1597	2153	4150	692	134
020	BANAYOKO-COLMCO-MATAMDJARA			411	681	892	14	129
039	BEDEVA			701	91	194	25	32
058	P. FLIBANI			917	129	746	23	45
077	PIDILAFONDO			476	180	356	22	43
096	JISERPA		MI, E1	405	472	877	100	113
115	JOGRE			98	76	165	21	25
134	NAMALA-MKANDJARA			177	73	352	76	52
153	FRIGEND			217	274	531	48	55
172	AWANLOLO		MI	577	352	699	77	171
191	ROFMA			2	8	18	1	1
210	KACA			236	285	499	39	86
229	KALAGUE			208	236	444	31	74
248	KALISA			402	411	813	105	126
267	KALAYA			123	105	223	26	41
286	KANALE			307	124	237	19	41
305	KARAROKOLA			197	158	385	74	65
324	KENYEMA-COUEA			313	379	689	28	121
343	KEMERORA		E1	512	624	1234	95	191
362	KEMERO		E1, 51	307	308	1075	84	159
381	KOLINA			331	136	267	19	54
400	KOLLE			697	705	1312	103	233
419	KOMAFARA			95	75	171	8	33
438	KONGOLA			215	328	641	67	97
457	LARATA			113	154	265	11	34
476	LORUJ			177	120	291	18	59
495	MADINA			12	65	117	6	22
514	MACANJIANA			271	274	548	58	75
532	MASAKO-DNA			329	367	696	16	106
552	PISGIA			313	268	681	57	116
571	KOPONOD			123	125	248	14	40
591	KAFACJI		E1, 01	49	55	124	14	27
609	KANA-KENYUA		E1	250	307	797	44	101
628	KARAJI-KROJGOL			71	76	147	13	24
647	KOLOL			95	67	152	12	32
666	KYAREALI			80	26	166	25	30
685	KYARE		MI, 01	140	618	1777	58	170
704	KYANGLI			227	305	427	30	77
723	KYANGIKAROUSSOU			182	201	383	29	56
742	KYOUNA-KAKAMA		E1	161	141	362	24	51
761	KYORCHA			231	256	487	27	66
780	KYOUSIL			391	639	1030	67	152
799	KYOROUKOU			275	277	552	27	87
818	KYOROU			516	609	1125	136	204
837	KYOROU		MI, 11, 01	542	601	1145	68	215
856	KYOROUKOU			194	187	381	28	57
875	KYOROU		MI, 11, 01, PHT, 01	1520	1503	3120	280	467
894	KYOROU			166	184	350	14	35
913	KYOROU			450	471	944	114	138
932	KYOROU			85	91	176	7	40
951	KYOROU			197	218	415	43	67
970	KYOROU			147	183	332	16	47
CERCLE DE KATI			COMMUNE DE KATI			91		
001	KAPP-KALITAJE	*	E1, 01, PHT, 001	1605	2314	4919	208	553
010	KARABA	*		348	387	775	77	123
019	KATI-KOURA	*	01, 001	1695	1977	3670	203	621
028	KATI-KOAO	*	01, 001	1190	1626	3206	177	477
037	KOKO	*	01, 001	441	507	968	105	183
046	KALIBOUJGOL	*	001	237	262	539	199	251
055	KISSOU	*	E1, 01, 001	494	628	1226	159	214
064	KODMOROLA	*	E1, 001	544	990	1925	146	372
073	KAKKI-KOJGOL	*		402	622	1224	173	291
082	KAKAFARA	*		896	1121	2377	210	616
091	KONJIKOU	*	MI, E1, PHT, 001	1714	1410	3324	245	553

CODE	NOM DE VILLAGE	J/M	INFRASTRUCTURE			POP. P.S.			CHK. NBR.		
			E	H	I	E	H	I	T	COUCU	MEHA
CERTE DE KULUAMA			ARRONDISSEMENT DE HOLOKANI-CENTRAL			D1					
071	NAMPBUDJOL		15	132		268	29	36			
070	NAMPBUDJOLLE		149	161		310	20	57			
079	NELLEKO		102	171		213	42	34			
088	NELMUNHO		127	154		281	26	43			
087	NENJINIF		74	17		23	2	5			
046	NOUNJIDIC		122	145		267	20	40			
055	NOUNJIDJOLA		17	9		21	2	3			
064	NOUNJOU		164	211		399	37	33			
073	NOUNJOUA		133	178		391	34	55			
042	NOUNJOUJOU		110	129		230	25	59			
071	NOUNJOUJOU		396	403		799	80	152			
100	NOUNJOU		114	149		263	19	40			
109	NOUNJOU		309	435		834	79	135			
118	NOUNJOU		179	206		385	34	51			
127	NOUNJOUA		342	373		715	68	127			
136	NOUNJOUJOU		152	157		309	24	46			
145	NOUNJOUJOU		81	115		196	17	28			
154	NOUNJOUJOU		179	114		233	23	44			
163	NOUNJOU		142	126		268	21	49			
172	NOUNJOUJOU		111	117		228	22	38			
181	NOUNJOUJOU		18	23		45	4	8			
190	NOUNJOU		104	84		188	17	33			
199	NOUNJOU		84	100		184	25	35			
208	NOUNJOUJOU		122	129		252	21	40			
217	NOUNJOUJOU		133	102		235	24	38			
226	NOUNJOU		142	158		297	28	47			
235	NOUNJOU		84	95		177	13	26			
244	NOUNJOUJOU		151	163		318	26	43			
253	NOUNJOUJOU		209	206		414	55	84			
262	NOUNJOU		194	410		644	86	163			
271	NOUNJOU		322	268		590	52	93			
280	NOUNJOU		136	573		111	118	185			
289	NOUNJOU		37	39		76	6	8			
298	NOUNJOU		207	273		434	35	62			
307	NOUNJOU		1410	1779		2219	1077	1640			
316	NOUNJOU		217	225		434	36	63			
325	NOUNJOU		245	235		483	52	75			
334	NOUNJOU		26	109		205	15	29			
343	NOUNJOU		14	85		195	27	40			
352	NOUNJOU		133	174		307	69	120			
361	NOUNJOU		140	184		326	30	46			
370	NOUNJOU		175	190		363	39	64			
379	NOUNJOU		160	165		325	34	50			
388	NOUNJOU		640	776		1316	145	217			
397	NOUNJOU		201	217		438	29	46			
406	NOUNJOU		103	68		171	13	20			
415	NOUNJOU		119	348		477	53	126			
424	NOUNJOU		251	200		583	23	35			
433	NOUNJOU		59	87		174	26	34			
442	NOUNJOU		172	171		344	36	50			
451	NOUNJOU		286	422		611	80	133			
460	NOUNJOU		41	54		77	4	10			
469	NOUNJOU		215	214		429	46	68			
478	NOUNJOU		172	175		347	33	62			
487	NOUNJOU		80	78		158	14	23			
496	NOUNJOU		97	117		200	15	24			
505	NOUNJOU		104	217		407	32	74			
514	NOUNJOU		350	232		792	71	125			
523	NOUNJOU		440	433		675	49	139			
532	NOUNJOU		426	485		920	67	131			
541	NOUNJOU		104	112		215	14	24			
550	NOUNJOU		143	147		293	19	48			
559	NOUNJOU		185	190		378	31	67			
568	NOUNJOU		304	304		574	51	97			
577	NOUNJOU		162	188		348	34	52			
586	NOUNJOU		170	198		368	35	54			
595	NOUNJOU		141	166		287	21	47			
604	NOUNJOU		134	156		290	26	36			
613	NOUNJOU		120	135		253	28	44			
622	NOUNJOU		276	253		529	49	104			
631	NOUNJOU		53	46		95	8	13			
640	NOUNJOU		94	82		176	17	26			
649	NOUNJOU		181	191		372	34	58			
658	NOUNJOU		330	190		740	75	125			
667	NOUNJOU		97	114		209	27	39			



CEN. DE	NOM DE VILLAGE	D/D	INFRASTRUCTURE	POP. RES.			MPP	MMA
				H	F	T		
CEN. DE KOLDRAME			ARRONDISSEMENT DE KOLCKRIN-CENTRAL			D1		
676	SOMEA			165	178	343	15	55
681	SOMHABOUGOL			95	116	211	24	35
694	SORO			45	57	102	9	14
703	SOMKORD			181	214	395	20	59
712	TAD			107	147	254	22	37
721	TAKENIE			160	198	357	21	59
730	TAFENA-EST			253	291	544	42	84
739	TAFENA-OUEST			121	141	262	20	36
748	TAMBOUSOL			100	105	205	21	37
757	TAFOUAALA			37	91	128	14	32
766	TAMBOUSOU			77	58	135	13	19
775	TAMBOUSOL			356	406	762	73	119
784	TAKENIA			95	90	185	22	28
793	TAKENJEBOUSOU			116	141	257	20	59
802	TAKENJILA			177	189	366	29	55
811	TILE-ABUI			143	124	267	19	42
820	TOKAKHROUSOU			245	284	529	30	83
829	TOROKOROUSOU		ET. D1. C1	1014	1155	2174	212	366
838	TOROKOROUSOU			311	327	638	51	94
847	TOROKOROUSOU-EST			358	367	725	58	129
856	TOROKOROUSOU-OUEST			79	83	162	11	21
865	TOROKORONJ			168	194	362	29	61
874	TOROKORONJULA			85	108	194	21	33
883	TOJLONA			282	246	528	38	82
892	WANI-DAMBARA			211	155	366	28	62
901	VARABOUSOU			149	159	308	21	45
910	WENIA			195	199	394	42	69
919	WOLODO			76	81	157	20	29
928	YAKHABOUSOU		ET. D1. C1	239	274	513	47	76
937	YEBUTTERE-KT. BOUSOU			204	236	440	31	70
946	YEBUTTERE-DAILAY			77	70	147	17	29
955	JAMBUSOU			140	151	291	22	50
964	ZOROKORD			290	324	614	36	99

CODE	NOM DE VILLAGE	J/R	INFRASTRUCTURE	POP. RES.				NBR. HAB.	C.C.M.C. INERVA.
				M	F	T	T		
CERELY DE KOLAKAYE		6	AROUNDISSEMENT DE BUIJONI					23	
031	BALLA			136	157	253	16	49	
014	BARAKOLOMBOGOU			320	154	474	57	113	
027	BASSALA		EL-MI-FHI	146	187	333	76	137	
040	OLEKOMA			43	46	89	13	37	
053	ROUIC-KOMJOKORO			53	61	114	15	27	
066	ROUKOU			94	97	191	24	38	
079	DIPIKOUBOGOU			109	127	236	22	38	
092	BANFAN-KOUER			209	227	436	39	74	
105	DJARRIKPONGOU			187	192	379	36	62	
118	DJALAKORR			79	85	164	16	25	
121	DJARRABOUGOU			99	114	213	20	42	
144	DJOKOJOUKOURA			169	201	370	34	69	
147	DZOLENI		MI-ET-DI-PH-1-01	1485	1240	2725	296	436	
170	DJEREREKOURA			178	199	377	37	69	
183	DJALFA			103	125	228	19	39	
196	DOKERBOUGOU			55	58	113	12	18	
209	DONDOSSELA			153	174	327	24	46	
222	DONDENKOLGOU			155	148	303	28	47	
235	DREBOULGOU			220	336	556	44	95	
248	DOTIENA			79	90	169	17	31	
261	DOUBABOUGOU		MI-ET-DI	167	159	326	42	71	
274	DOUPALA			198	185	383	33	66	
287	DOUBANZA			56	76	132	17	26	
300	FARAKANO			37	58	95	10	27	
313	FARAKO			231	241	472	54	94	
326	GJELEDO			72	73	145	11	23	
339	GOMIKORO			77	25	102	7	14	
352	KAKOJINA			292	323	615	48	89	
365	KASSONKBOUGOU			162	172	334	27	56	
378	KATIGLA			9	8	17	1	3	
404	KIMIHOUSSOU			86	86	172	18	39	
417	KONDJOMBOUSSON			161	185	346	28	55	
430	KOROHIDO			170	165	335	28	56	
443	KOUKAKO			89	105	194	21	41	
456	KOUKOUJHI			93	114	207	17	39	
469	KAPABOUGOU			96	112	208	21	34	
482	KARALLA			25	31	56	2	11	
495	KEKE			55	64	119	11	21	
508	KEKOUYA		ET-DI	920	1035	1955	100	174	
521	KEKITI-BOUGOU		ET-DI	720	217	937	34	69	
534	KOUZONA			130	145	275	25	41	
547	KOSSIFOULE			40	55	95	12	19	
560	KOULOU			37	83	120	11	23	
573	KIANKOL			58	85	143	8	15	
586	KIOTAK			134	171	305	24	55	
599	KANAKIKORO			30	20	50	3	11	
612	KANAKI-PONGOU			175	215	390	35	66	
625	KITIKAN			40	69	109	6	18	
638	KITIKAN			232	307	539	45	108	
651	KOULOKHO			60	57	117	12	17	
664	KAMFALA		MI-ET-DI-PH-1	25	150	175	6	14	
677	KAMFALG			185	145	330	32	64	
690	KASAKOJ			159	183	342	20	40	
703	KALFHE			182	202	384	37	69	
716	KAMKORAN			81	45	126	10	29	
729	KAMKORAN			176	249	425	41	80	
742	KAMKORAN			105	162	267	34	61	
755	KAMKORAN-KOJILAN			247	264	511	30	64	
768	KOUKOU			172	175	347	31	62	
781	KAMKOUJOU			64	73	137	12	23	
794	KIE			90	82	172	15	30	
807	KIELE			125	130	255	19	41	
820	KIRADO			43	70	113	8	23	
833	KIRANI			163	219	382	37	61	
846	KOLLA			92	95	187	17	32	
859	KOUKOU			239	230	469	45	80	
872	KIFOUKOU			243	200	443	41	86	
885	KIFOUKOU-KOJILAN			114	112	226	28	49	
898	KOUKOU			158	185	343	19	39	
911	KOUKOU-KOJILAN			368	414	782	68	137	
924	KOUKOU-KOJILAN			7	8	15	3	3	
937	KANGUEBOUGOU			65	54	119	12	24	

CODE	NOM DE VILLAGE	L/S	INFRASTRUCTURE	POP. RES.			MUR.	MBA.
				H	F	T		
CERCLE DE KOLOKANI			ARRONDISSEMENT DE MASBANTOLA					
			45					
027	MANA			113	20	257	32	43
027	BAVANKORO	M1	E1	149	210	597	53	77
033	BIV			417	464	201	87	144
079	BOJANJAMA			248	277	327	35	50
105	BOJOUKOURA			89	100	199	19	27
131	DIAMANKOURA			174	195	560	49	60
137	DJIMELIMA			235	242	447	27	79
183	DOSSOROLA			274	300	374	55	67
209	DOTTAMBOUGOU			121	145	269	27	38
235	FARANBOUGOU			104	119	223	17	43
261	FOMFLEBOUGOU			251	247	478	49	73
287	FOUGAN			441	415	858	84	125
317	BOUANLEBOUGOU			254	127	281	27	44
339	KJLLEDO	M1	E1, D1, PH1	156	161	292	24	27
345	KUPKOU			67	73	140	19	25
391	KELFFABOUGOU			101	114	219	25	36
417	KENIHA			66	77	138	16	19
443	KOFIOGAN			171	124	245	21	33
469	KOLON			259	259	548	45	92
495	KONOUKAME			242	251	493	35	87
521	KOULETIOLA	M1	D1	350	161	717	94	125
547	MANTA	M1	E1, D1, PH1, C1	373	333	645	82	113
575	MASSAKO			248	297	547	38	107
599	MASSANTOLA	M1	E1, D1, PH1, C1	546	597	1136	110	192
625	MOLLELEBOUGOU			657	683	1220	126	234
651	HEKOROKOUGOU			131	151	288	27	50
677	HOLLEBOUGOU			95	83	174	15	27
703	KOLOKONOUKOU			82	72	154	17	25
729	HOUN-IND-BAMEKFA			55	57	115	14	21
735	HOUN-IND-PEULH			59	77	156	11	21
761	KESEHEBOUGOU			215	207	425	43	50
807	SAADOLBOU	E1		943	938	1876	183	312
833	KANAKO-KOHL			177	183	282	18	44
859	SIRAKO-KOHL	M1	E1, D1, PH1	256	144	104	215	
885	STAKOHL			176	187	355	34	56
911	KESEBOUGOU			142	178	160	25	57
937	YASSIFOUFA			27	97	184	20	33
963	ZANBOUGOU			240	235	473	33	82
CERCLE DE KOLOKANI			ARRONDISSEMENT DE KOUSSONBOUGOU					
			67					
001	DARSAJA			152	201	397	41	64
171	MISSABOUGOU			128	164	332	32	48
041	BOUSSOUMIYAA			170	192	397	33	67
061	KOUCOUKOUKFA			143	195	384	32	56
081	DABABOUGOU			679	741	1419	129	229
101	DJARRABOUGOU			370	401	772	64	129
121	DIKOUKFA			544	597	1105	102	197
141	DJABOUMBOUGOU			110	142	287	17	39
157	DJEBEBOUGOU			54	60	114	10	17
181	HONT			117	135	246	18	43
207	DOURAYO			153	145	298	31	51
227	FAGIYAA			147	158	305	25	57
247	FANGUSSIRO			225	135	264	17	44
267	FOROKBOUGOU			172	208	378	43	58
287	GUFSSABOUGOU			169	178	347	30	52
301	KEHA			527	518	647	62	111
321	KENAKOLO			112	125	247	23	36
341	KOBEAN			334	347	729	69	129
361	KOUKFA			126	149	288	20	40
381	KOSSORALI			409	237	446	25	66
401	KOYA			46	56	102	7	14
421	KENAKOLA			229	255	464	44	80
441	NESSA			227	234	467	30	60
461	KENTLEBOUGOU			100	136	268	23	25
481	KONJITAKA			198	229	433	34	64
501	KPOLONA			40	38	104	10	12
521	KPJI-JI			435	445	873	80	131
541	HEBANKORO-DANSINE			173	167	335	21	36
561	HEBANKORO-TISSOYE			110	125	241	15	25
581	HEBANKORO-KOYA			85	70	155	11	20
601	KGOLUNBOUGOU			61	73	154	12	25
621	KJANTOURAWA	E1		800	724	1524	156	267
641	KUKOLA			176	133	261	20	39
661	KONKOU	E1		848	917	1779	174	296
681	KOLEBOUGOU	E1		1651	1537	2988	330	549
701	KATJIBOUGOU			64	107	205	16	26
721	KANOU			57	69	124	11	19
741	KLANTIERBOUGOU			151	165	315	21	34
761	KANANTIF			216	234	452	35	77
781	KONTANBOUGOU			100	95	195	14	22
801	SIEMO			75	70	140	11	18
821	EIKORO-KONKOU			144	145	307	24	37
841	TEREZAKA			386	393	799	87	144
861	TEREKLBOUGOU			506	508	616	69	104
881	TERKOU			241	251	492	39	62
901	KARALA	E1		601	672	1273	123	205
921	KOLLEKOU	E1		415	482	937	84	140
941	KOLUO			336	382	718	54	116
961	ZANBOUGOU			193	217	410	37	72

CODE	NOM DE VILLAGE	LVA	EMPRESA/INDIC/PURP			POP. PLS.		INDIC. NUP.	
			C	H	I	T	S	M	E
CERCLE DE MOPA			ARRONDISSEMENT DE KARA-CENTRAL					01	
001	AKOR TADAGUES		85	56		151	26	40	
012	PANFANHCUMPA		149	143		292	28	36	
035	BOGOUNKAL		248	232		480	42	56	
054	BERZAK		519	517		1036	78	253	
059	BOURAK		170	77		247	15	37	
086	CHEPEN B		77	55		132	19	25	
103	CHIFEM Z		82	45		127	10	38	
120	CHIFEM		75	87		162	19	29	
137	DAVE		170	179		349	58	88	
154	DEPRA-SALE		292	163		455	46	107	
171	DJAKPOM		165	141		306	45	77	
188	DJALOUBE		276	241		517	102	142	
205	DJANA		115	98		213	22	37	
222	DJIGOUNI		324	375		699	63	155	
239	EL-DIOL		75	74		149	14	40	
256	GRBO-DOUNA		101	118		219	31	43	
273	GUUMBOU		221	227		448	27	80	
290	GUPTIOL		130	267		397	61	158	
307	GUINDE		91	83		174	22	32	
324	HJERSE		192	133		325	39	88	
341	HJESSERE-TAKKE		104	107		211	30	44	
358	HJESSERE-PSULM		100	104		204	35	37	
375	HAPDALAP		125	110		235	40	54	
392	HJEPIL		70	87		157	16	34	
409	KABEJOU-PAMBAJA		147	184		331	41	67	
427	KABOU TAKKE		143	210		353	48	82	
474	KARBISA-SOMENKE		410	457		867	120	199	
442	KALUMBA		340	204		544	62	150	
460	KANOU		135	65		200	10	25	
477	KERELSAHI		176	139		315	37	71	
494	KYBAMA-KAJUL		411	591		1002	122	171	
511	KYBAMA-SOMENKE		474	481		955	121	168	
528	KOLI		575	328		903	55	136	
545	KOROUDE		492	548		1040	225	312	
562	KARSAKOTE		95	81		176	27	42	
579	LIMUCI TAKBOUDE		24	24		48	5	12	
596	LIMUCI-LEBOUK		91	73		164	16	37	
613	MAROULE		102	110		212	32	41	
630	MAROULE		140	114		254	35	47	
647	MAROULE		75	79		154	10	26	
664	MAROULE		96	91		187	19	36	
681	MAROULE-KOLRA		171	151		322	34	54	
698	MAROULE-KAKPA		226	294		520	66	124	
715	MAROULE		70	97		167	15	35	
732	MAROULE		130	132		262	34	54	
749	MAROULE		101	104		205	29	41	
766	MAROULE-KAKPA		211	191		402	41	81	
783	MAROULE		97	97		194	20	38	
800	MAROULE		127	143		270	33	56	
817	MAROULE		107	212		319	38	70	
834	MAROULE		58	44		102	12	27	
851	MAROULE		80	76		156	17	25	
868	MAROULE		104	101		205	29	41	
885	MAROULE		218	235		453	50	95	
902	MAROULE		123	141		264	37	71	
919	MAROULE		35	42		77	9	17	
936	MAROULE		146	135		281	35	58	
953	MAROULE		135	54		189	21	45	
970	MAROULE		571	524		1095	82	217	

CODE	NOM DE VILLAGE	N°	INFRASTRUCTURE	POP. RES.			POP. I	POP. 2
				M	F	T		
CEPCLÉ DE MARRA			7			ARRONDISSEMENT DE FALLE		
						19		
081	AGWAKINE			249	231	476	51	130
018	ALLAMINA	E1	01,01	574	723	1303	66	148
037	BAKOTI			223	273	496	26	107
053	BAMBE			138	154	294	26	96
073	FALLE	E1	01,01,01,01,01,01	845	967	1814	165	344
094	BANDIQUOUDOUNGOU			216	267	483	43	104
104	BANBAFE			195	223	420	20	77
127	BANBAKA			45	68	113	16	30
143	BELRL			39	58	97	7	17
163	BEMBOU-MIAKATE	E1		451	498	949	64	150
181	BEROU-MIAKATE			224	249	489	46	97
199	BDFOMÉ			255	241	516	30	98
217	BOWAME			522	547	1069	70	197
233	BOWAL	E1	01,01	392	440	852	70	163
253	BWRADJA			129	116	238	34	53
271	BENBAKONE			42	46	88	15	30
284	BIARZBOUGOU			517	622	996	162	250
298	BIALA			266	267	533	49	128
307	BIZOUTAMA	E1		265	293	558	57	117
325	BIMA			116	112	228	21	45
343	BIDOMÉ			336	371	707	75	148
361	BIJIGUIMBOU			305	256	441	30	61
379	BIWIBIHE			100	89	199	10	30
397	BJORA			417	253	464	42	79
414	BOICHEBOUGOU			172	162	334	70	89
433	BROMKATE			199	222	417	37	79
451	BOFARA			241	222	523	29	68
469	BOSSANBOU	E1	01,01	519	554	1073	80	182
487	BOUEN-DIAMARA			172	183	353	41	70
503	BOUFARE			272	256	528	37	105
523	BLIMBAYE			72	73	143	12	31
541	BANBALLEFE			204	193	397	37	61
559	KARANBOUMBE			125	122	247	51	51
577	BOSSAKARI			618	700	1336	111	257
595	BOUINNA			49	32	81	6	17
613	BOUDUANC			200	240	440	36	87
631	BOUKOSSIE			8	7	15	2	2
649	BOUZIOMBA			67	54	119	12	29
667	BOUZIYATI	E1	01,01	496	389	1085	118	205
685	BOUSSERIE-SANBOUA			307	385	492	39	109
703	BOUETA			223	314	541	39	61
721	BOUSSANSSARA			307	307	614	64	218
739	BOUSSANSSARABE			173	179	352	34	77
757	BOUSSINNA			101	121	222	13	40
775	BOUSSOUROU			225	291	516	37	90
793	PALLAYE			264	295	557	65	122
811	PALOL MANBAKONE			84	99	183	25	41
829	PALOL MANBAKODE			227	201	428	47	103
847	BOUZI			172	167	339	33	61
865	BOUZIYATI	E1		377	481	853	67	152
883	BOUKELD	E1		264	287	551	64	116
901	BOUKERE			42	47	89	11	19
919	BOUKISSISSO			42	35	75	8	12
937	BOUKISSISSO			227	265	492	32	102

CODE	NOM DE VILLE	C	D	P	JANUS	POP. RES.		NBR. I		NBR. I	
						F	F	ICOM	ICOM	ICOM	ICOM
CENTRE DE VILLE						ARRONDISSEMENT DE DCL					
001	ALASSO				PH1, C1	291	519	670	73	121	
014	BAKHAKA					270	229	502	39	912	
035	BALAL				PH1, E1, C1	412	473	890	123	187	
052	BOUKE					175	164	335	25	77	
067	T-BOFF-TAMBA					107	434	645	65	183	
086	PALE				PH1, PH1, C1	500	545	1041	176	220	
103	DAMBA-DAMARA					214	231	445	59	117	
137	DAMBA-DIGUIKA-MALIGOROKOR					34	74	58	8	21	
154	DAMBA-DIGUIKA-MIRROSDJAKES					54	53	109	11	21	
171	DAMBA-DIGUIKA-MUCHESES					172	133	215	14	44	
188	DAMBA-TJARRICALA					18	23	40	5	5	
205	DAMBA-TJARRICATA-EL-BOLOBY					18	21	39	10	17	
220	DAMBA-TJARRICATA-KOROKOROKOR					20	13	33	1	5	
239	DAMBA-TJARRICATA-KOROKOROKOR					13	17	24	2	6	
250	DAMBA-TJARRICATA-SEJUDU-POUCE					14	79	182	9	28	
273	DELCOU				C1	591	579	770	18	151	
290	DELCU				PH1, E1, PH1, C1	704	721	123	102	294	
307	DELCU-BANBARA					38	37	75	9	14	
324	DEHAKOURA					451	149	580	23	67	
341	DEHAKOURA					75	93	156	20	75	
358	DEHAKOURA					193	179	168	43	87	
375	DECOUY					475	369	803	172	163	
392	DEHAKOURA-LAYE					364	218	122	52	104	
409	DEHAKOURA-PEULY				C1	154	147	349	27	33	
426	KAMAYHOLE					262	304	618	59	112	
443	KAMAYHOLE-DABAYE					13	47	93	11	16	
460	KAMAYHOLE					177	161	328	27	87	
477	KOMPLA					179	179	358	41	76	
494	KULAL					214	211	428	37	80	
511	KOUSSI				PH1	64	48	104	22	29	
526	KAKANA					497	474	971	83	194	
545	KAKANA-BOUSSOU-DEHAKOURA-EL-HANEM					14	10	24	2	4	
562	KAKANA-BOUSSOU-DEHAKOURA-EL-SOLEY					130	128	258	25	45	
579	KAKANA-BOUSSOU-DEHAKOURA					180	152	342	29	77	
596	KAKANA-BOUSSOU-DEHAKOURA					125	115	244	17	47	
613	KAKANA-BOUSSOU-DEHAKOURA					121	257	482	41	89	
630	KOUJALE-ANDALAYE					170	320	635	66	139	
647	KOUJALE-DEHAKOURA					345	347	694	76	147	
664	KOUJALE-SARAYE				PH1	143	163	306	23	75	
681	KOUJALE-BOUSSOU				PH1	322	344	663	71	132	
698	KOUJALE-BOUSSOU					29	21	39	4	14	
715	KOUJALE-BOUSSOU				PH1	16	168	319	67	71	
732	KOUJALE-BOUSSOU					162	152	314	23	63	
749	KOUJALE-BOUSSOU				PH1	101	104	206	11	45	
766	KOUJALE-BOUSSOU					429	325	814	104	183	
783	KALAL				PH1	167	144	306	27	58	
800	KALAL					148	319	707	62	122	
817	KALAL					230	267	512	54	114	
834	KALAL				PH1	333	307	640	61	125	
851	KALAL					376	374	750	54	125	
868	KALAL					172	105	308	21	37	
885	KALAL					90	82	172	15	25	
902	KALAL					219	107	426	44	98	
919	KALAL				PH1	294	294	548	59	116	
936	KALAL					214	197	411	36	87	
953	KALAL					166	151	317	62	157	
970	KALAL					294	249	527	43	91	
987	KALAL					171	125	264	15	39	

CIRCE	NOM DE VILLAGE	U/P	INFRASTRUCTURE	POP. PES.		NBR. I	NBR. II
				H	F		
CERCLE DE NARA			7		ANNOUÏSSÈMENT DE FALOU		
001	MORODJO			155	213	179	29
024	BORABOUCU			18	32	30	4
067	ITA-KORRO			50	67	117	7
070	DIEFALA			79	107	186	27
093	DIEMENE		EL, E1	165	254	299	20
176	DIENAN		E1	473	568	1041	95
139	DJIBIE		E1, E2	228	253	438	64
142	DOURILA			118	171	289	19
145	FALOU		M1, E1, E2, PH, P1, P2	464	501	965	83
208	GJELÉD			107	143	241	21
231	KALADAMA			286	298	554	34
254	KAMALINDUGU (DJARISS)			176	224	400	26
277	KARFIDUGU			175	241	419	25
300	KALOLA			46	73	156	12
373	KOLOMLA			163	199	342	12
396	KOLONKROSA			66	81	147	9
365	KORON			328	328	616	12
392	KAPLAK-EDJOKO			93	93	176	6
415	KARLAK-PTAYE			25	35	68	6
434	KARLAK-DOUDOU			39	53	92	9
461	KORFIDOU			125	162	287	22
484	KAY			10	17	33	24
517	KOJIDUGU			42	43	95	8
530	KOLOBAL			64	82	149	18
553	KYKOUFO			169	181	354	27
576	K'ONGOU		E1, E2	406	561	947	66
599	KAMAROUSOU			89	98	187	10
622	KAPPAK-AGURA			91	97	182	13
645	KANTAKOURA (DJARISS)			84	106	190	17
668	KIBI'INDUGU (DJARISS)			74	97	171	15
691	KIENOUSSOU			97	120	212	22
714	KIENOUSSOU			86	91	180	16
737	KIENOUSSOU			94	87	174	22
760	KOUMTYAKA			567	651	1207	97
783	KOUTAROUSSOU			90	122	211	18
806	KIENOUSSOU			205	205	414	27
829	KIENOUSSOU			66	65	131	11
852	KIENOUSSOU			87	87	167	16
875	KIENOUSSOU			80	91	171	21
898	KIENOUSSOU			14	24	42	14
921	KIENOUSSOU		E1	127	199	378	25
944	KIENOUSSOU			107	123	232	27
CERCLE DE NARA			7		ANNOUÏSSÈMENT DE GUIRE		
001	AKKO			134	147	256	85
079	AKKO			154	157	321	21
118	BOUDJIGUINE		M1, E1, E2, P1, P2	373	404	755	65
137	BOUDJIGUINE			76	54	140	27
156	BOUDJIGUINE			64	55	129	17
255	DIEMAYE-DJARISS			173	139	218	35
274	DJICHAL			48	43	89	15
313	DJICHAL			145	149	291	21
332	DJICHAL			101	152	283	29
351	DJICHAL			127	104	226	25
430	GARRE-EL-GARRE			81	75	158	14
469	GARRE-EL-GARRE			75	59	154	16
504	GUCKE		E1, E2, PH, P1, P2	454	577	1051	106
547	LOLADP-DEJIS			197	112	217	19
586	MADOUCK			137	104	237	16
664	MOURAKA			93	73	166	17
703	MOURAKA			91	87	175	14
742	MOURAKA			457	484	961	52
781	MOURAKA		E1	213	219	434	44
820	MOURAKA			60	56	114	35
859	SABIC-PAPY			86	72	158	25
898	SABIC-PAPY			125	106	229	14
937	TORLEMO			174	139	313	25

CODE	NOM DE VILLAGE	U/R	INFRASTRUCTURE	POP. RES.		MBR. I HBT.	
				L	H	L	H
CERCLE DE N'GAG			7	ARRONDISSEMENT DE MOURDIAH		71	
001	BARIKC		87	102	189	13	30
026	BANAKLO		9	9	14	1	2
031	BANAKLOGODI	E1	201	311	502	10	125
076	DALIBOUKOL	F1, E1	102	277	469	38	98
137	DANGUERE		150	165	315	24	77
126	DIANKEDOUKOL		57	62	119	9	20
151	DJEROUKOU		137	165	302	30	88
177	DONKOUKOU		51	58	109	12	19
201	DOUNBOUKOL		259	266	525	29	99
226	FALLAW		70	74	144	8	32
251	FALO	F1, E1, D1	194	217	411	54	88
276	GLCERBOUKOL		19	21	40	6	25
301	KOUNKOU		169	177	346	28	75
326	KOUKOU		164	195	359	28	71
351	KOUKOU		17	40	57	10	29
376	KOUKOU		107	121	228	25	66
401	KOUKOU		169	156	325	34	86
426	KOUKOU		231	205	436	45	115
451	KOUKOU-KOUKOU	F1	183	158	341	30	75
476	KOUKOU-KOUKOU		85	78	163	15	31
501	KOUKOU-KOUKOU		154	156	310	25	61
526	KOUKOU		97	127	224	25	76
551	KOUKOU		205	189	394	28	74
576	KOUKOU-KOUKOU-KOUKOU		151	160	311	27	70
601	KOUKOU	F1, E1, D1, F1, D1, SE, F1	1472	1570	2042	203	540
626	KOUKOU		84	84	168	10	34
651	KOUKOU		82	79	161	16	61
676	KOUKOU-KOUKOU		67	77	144	8	27
701	KOUKOU		171	115	286	29	61
726	KOUKOU	E1	304	402	706	69	147
751	KOUKOU		133	139	272	20	49
776	KOUKOU	E1	140	172	312	26	75
801	KOUKOU		151	225	413	31	94
826	KOUKOU		62	73	140	12	30
851	KOUKOU		40	84	144	19	68
876	KOUKOU		11	93	187	12	38
901	KOUKOU		141	207	363	30	67
926	KOUKOU		85	98	187	23	37
951	KOUKOU		81	101	189	7	39



**REGION DE SIKASSO**

CODE	NOM DE VILLAGE	U/M	INFRASTRUCTURE	POP. REG.			MOT. HER.	
				M	F	T	CONC.	PERM.
CERCLE DE DIASSA			ARRONDISSEMENT DE DIASSA-CENTRAL					
001	BADABALA		152	194	346	17	54	
009	BAMAGOUGOU		266	247	513	26	91	
017	BANANKUMI		83	99	182	7	26	
025	BEMAMBOUGOU		189	152	341	18	52	
033	BENKOU-DIASSABA		49	61	110	3	14	
041	BOSOTIENE		129	135	264	6	41	
049	COULIBALYBOUGOU		444	469	913	37	135	
057	DANDUMAMBOUGOU		336	337	673	30	114	
065	DALE	P1	167	161	328	17	64	
073	DASSALANE		167	179	346	4	54	
081	DIKOPOLA-DIASSA		282	267	549	27	95	
089	DIASSA-DENI		92	96	188	4	32	
097	DIASSADIA		307	318	625	18	97	
105	DIOMATIENE		234	233	467	17	68	
113	DOMBOU-DIASSA		222	214	436	31	74	
121	DONIENA	C1	277	252	529	32	93	
129	FAROLASSO		168	160	328	13	46	
137	FACIORREBOUGOU		475	485	960	36	161	
145	FAPEREBASSA-DIASSA		42	57	119	4	16	
153	FARAKOBA		378	205	583	22	124	
161	FARAKA	E1	286	276	562	27	118	
169	FATE-DIASSA		34	38	72	1	8	
177	FATIA		202	274	476	25	94	
185	FERNE-FARAKO	M1, D2, FMT	153	174	327	31	76	
193	FINKOLO	F1, D1	1677	1776	3453	120	523	
201	FLACAMBOUGOU		254	238	492	27	77	
209	FODJONONNA-DIASSA		99	81	180	9	36	
217	FUM-DIASSA		532	576	1108	6	117	
225	GACHAMBOUGOU		234	201	435	19	70	
233	GAKOPPOUGOU		487	445	932	48	127	
241	GONGASSO		57	52	104	3	14	
249	HPRENKORO		452	407	859	45	141	
257	KABOULA		1379	1096	2475	81	348	
265	KADONNOUNOU		86	88	174	9	22	
273	KAFELA		249	225	474	26	78	
281	KAFI-DIASSA		652	521	1173	24	105	
289	KAFI-DIASSA		73	66	139	9	21	
297	KAFI-DIASSA	M1, E1	749	768	1517	29	127	
305	KAFI-DIASSA		317	326	643	37	104	
313	KAFI-DIASSA		181	198	379	24	60	
321	KAMA		103	85	192	15	34	
329	KAMALANJUK		201	218	419	24	76	
337	KAMALANJUK		144	140	284	9	39	
345	KAMALANJUK		265	280	545	21	71	
353	KAMALANJUK		144	204	348	16	59	
361	KAMALANJUK		94	102	196	5	28	
369	KAMALANJUK		36	47	83	7	17	
377	KAMALANJUK-DIASSA		117	116	233	27	43	
385	KAMALANJUK-DIASSA		148	197	345	2	37	
393	KAMALANJUK-DIASSA		143	141	284	17	46	
401	KAMALANJUK-DIASSA		188	173	361	16	55	
409	KAMALANJUK-DIASSA		156	141	297	18	46	
417	KAMALANJUK-DIASSA		71	62	133	10	24	
425	KAMALANJUK-DIASSA		157	160	317	12	51	
433	KAMALANJUK-DIASSA		154	141	295	17	43	
441	KAMALANJUK-DIASSA	M1, D2, D1	1173	1204	2377	137	371	
449	KAMALANJUK-DIASSA		141	148	289	17	51	
457	KAMALANJUK-DIASSA	E1	88	86	174	10	22	
465	KAMALANJUK-DIASSA		345	267	612	18	94	
473	KAMALANJUK-DIASSA		910	105	245	13	31	
481	KAMALANJUK-DIASSA		179	151	321	19	47	
489	KAMALANJUK-DIASSA		358	384	742	37	114	
497	KAMALANJUK-DIASSA		193	190	383	14	60	
505	KAMALANJUK-DIASSA		375	393	768	33	124	
513	KAMALANJUK-DIASSA		169	197	366	13	46	
521	KAMALANJUK-DIASSA		85	115	198	4	29	
529	KAMALANJUK-DIASSA		105	93	198	9	34	
537	KAMALANJUK-DIASSA		157	151	308	8	48	
545	KAMALANJUK-DIASSA		297	354	651	14	99	
553	KAMALANJUK-DIASSA	E1	78	93	172	5	29	
561	KAMALANJUK-DIASSA		201	294	495	61	249	
569	KAMALANJUK-DIASSA		274	296	570	41	94	
577	KAMALANJUK-DIASSA		120	119	239	5	40	
585	KAMALANJUK-DIASSA		102	106	208	12	29	
593	KAMALANJUK-DIASSA		85	80	165	2	28	

CODE	NOM DE VILLAGE	U/R	INFRASTRUCTURE		POP. RES.		NOM. N. MBR.		
			H	L	H	L	T	KOUK. MBR.	
CERCLE DE SIKASSO			ARRONDISSEMENT DE STEASSO-CENTRAL				C1		
585	NTODDUGOU			206	182	3881	28	66	
593	OSSELLIUE-DIASSA			35	37	1621	6	24	
607	OUHITIBERA			860	919	17851	103	271	
609	PANNA-BOULASSO			112	108	2211	9	37	
617	PRENFERBA			176	166	3621	2	43	
625	SANLEHMOUCOU			212	208	4201	30	73	
633	SAMOCOSOMI			212	226	6381	19	91	
641	SANANKORO			196	208	4041	14	67	
657	SAYAGA			136	165	3011	5	53	
665	STAPEBULLOU			163	148	3111	12	43	
672	SIPANI-DIASSA			181	127	2581	15	43	
681	STRAKORO-TIENKOLA			123	133	2451	15	40	
689	EDOUKANI-BOUCOLA			134	205	3921	19	71	
697	SOUDURANI-MISSIRIKORO			486	455	941	34	134	
705	SOPE			245	265	510	25	84	
713	SOULEYMAHEBOUGOU			181	170	341	17	56	
721	TABANDRO			117	125	233	19	40	
729	TAPBA			373	349	772	45	129	
737	TANKASSO			479	424	851	36	149	
745	TEHEBOUGOU			127	140	297	7	30	
753	TIOGOLA			285	290	375	17	89	
761	TODOTAN-DIASSA			248	295	341	28	78	
769	TOLA			73	87	160	1	21	
777	WCFINA			212	297	469	19	75	
785	YPTIJE			483	501	984	32	136	
793	YERE-DNEBOUGOU			118	145	263	11	40	
801	YEF-DNITIBA			203	210	413	11	57	
809	ZAMBARA			207	272	571	21	50	
817	ZANADBOUGOU			489	453	981	52	140	
825	ZANADBOUGOLA			309	327	635	2	115	
833	ZANGADIBOU			145	120	265	14	40	
841	ZANGADIBOUGOU			526	549	1075	43	175	
849	ZANGADIBOUGOU			119	125	243	13	34	
857	ZANGADIBOUGOU			54	54	108	6	23	
865	ZANGADIBOUGOU			571	575	1148	21	106	
873	ZERILA			181	128	368	23	72	
881	ZERILA			412	379	791	16	136	
889	ZERILA			747	762	1509	108	243	
897	ZERILA			124	113	239	9	36	
905	ZERILA			136	137	293	15	51	
CERCLE DE SIKASSO			ARRONDISSEMENT DE BLENDIO				10		
301	BLENDIO			1214	1121	2345	167	453	
305	BLENDIO			202	225	427	30	98	
309	BLENDIO			560	661	1326	74	224	
313	BLENDIO			250	284	511	69	120	
317	BLENDIO			157	177	371	14	56	
321	BLENDIO			59	81	168	12	24	
325	BLENDIO			902	509	1809	86	343	
329	BLENDIO			166	183	349	21	56	
333	BLENDIO			85	108	194	13	31	
337	BLENDIO			476	307	983	158	241	
341	BLENDIO			167	179	341	20	69	
345	BLENDIO			286	302	588	41	113	
349	BLENDIO			517	453	1280	177	254	
353	BLENDIO			352	362	751	30	123	
357	BLENDIO			903	847	1750	122	254	
361	BLENDIO			242	266	508	28	88	
365	BLENDIO			654	659	1310	65	227	
369	BLENDIO			184	186	370	33	76	
373	BLENDIO			104	343	654	2	150	
377	BLENDIO			114	342	658	77	122	
381	BLENDIO			146	145	281	20	48	
385	BLENDIO			122	114	236	11	39	
389	BLENDIO			224	259	485	13	74	
393	BLENDIO			109	112	220	24	41	
397	BLENDIO			232	240	490	33	96	
401	BLENDIO			272	288	560	47	107	
405	BLENDIO			244	238	482	29	76	
409	BLENDIO			284	254	576	46	119	
413	BLENDIO			410	467	877	41	138	
417	BLENDIO			630	578	1208	54	235	
421	BLENDIO			62	66	128	7	21	
425	BLENDIO			205	209	414	33	98	
429	BLENDIO			64	55	120	11	21	
433	BLENDIO			359	409	788	33	126	
437	BLENDIO			462	409	1271	52	217	
441	BLENDIO			190	183	373	31	89	
445	BLENDIO			191	199	390	22	41	
449	BLENDIO			629	667	1244	52	206	
453	BLENDIO			473	528	1001	53	147	
457	BLENDIO			298	292	590	11	104	

CODE	NOM DE VILLAGE	ZP	INFRASTRUCTURE				
			H	F	T	MPA	VER
CIRCLE DE SIKASSO			ARRONDISSEMENT DE BANGORISSI				
001	BANKOROHIOUGOU		396	353	754	39	124
028	BANKOROHIOUGOU	P1-E1	475	311	986	43	140
055	BANKOROHIOUGOU	M1	299	277	575	17	138
082	BANKOROHIOUGOU	P1-E2	741	379	560	13	131
109	BANKOROHIOUGOU		132	115	250	11	67
156	BANKOROHIOUGOU		149	271	400	38	65
161	BANKOROHIOUGOU	M1-E1-P2-PH1-PH2	1079	980	1989	160	301
190	BANKOROHIOUGOU		438	475	853	21	135
217	BANKOROHIOUGOU		274	247	491	24	64
244	BANKOROHIOUGOU		126	134	260	8	38
271	BANKOROHIOUGOU	P1-E1	173	375	751	58	134
293	BANKOROHIOUGOU		173	147	320	8	58
325	BANKOROHIOUGOU		31	27	58	4	9
332	BANKOROHIOUGOU		166	156	304	11	34
379	BANKOROHIOUGOU		293	257	538	35	97
406	BANKOROHIOUGOU		265	206	471	-	72
432	BANKOROHIOUGOU		131	173	325	14	54
460	BANKOROHIOUGOU		109	104	215	5	20
687	BANKOROHIOUGOU		142	119	261	11	69
714	BANKOROHIOUGOU		12	48	100	5	19
741	BANKOROHIOUGOU		547	542	1099	24	188
768	BANKOROHIOUGOU		215	215	430	32	67
795	BANKOROHIOUGOU		85	81	166	12	25
822	BANKOROHIOUGOU		130	140	270	6	30
849	BANKOROHIOUGOU		178	145	348	22	64
876	BANKOROHIOUGOU		690	694	1386	44	247
903	BANKOROHIOUGOU	M1-E1	219	680	1399	50	231
930	BANKOROHIOUGOU		60	59	119	4	21
957	BANKOROHIOUGOU		91	78	169	5	29
984	BANKOROHIOUGOU		153	125	320	11	56
011	BANKOROHIOUGOU		111	131	222	13	37
038	BANKOROHIOUGOU		173	144	319	17	57
065	BANKOROHIOUGOU		223	185	408	19	79
092	BANKOROHIOUGOU		214	241	417	10	75
019	BANKOROHIOUGOU	M1	734	809	1526	76	254
046	BANKOROHIOUGOU		149	157	299	5	41
073	BANKOROHIOUGOU		210	207	417	29	68
CIRCLE DE SIKASSO			ARRONDISSEMENT DE DOGONI				
001	BANKOROHIOUGOU		122	174	244	18	38
037	BANKOROHIOUGOU	M1-E1-P2	327	341	678	47	117
075	BANKOROHIOUGOU		291	869	1452	140	297
105	BANKOROHIOUGOU		87	99	164	7	23
141	BANKOROHIOUGOU	E1	374	261	663	33	104
181	BANKOROHIOUGOU		61	73	136	11	23
217	BANKOROHIOUGOU		114	94	210	24	37
253	BANKOROHIOUGOU	E1	461	483	944	85	132
289	BANKOROHIOUGOU		237	215	454	17	74
325	BANKOROHIOUGOU		174	152	326	12	44
361	BANKOROHIOUGOU		121	132	253	17	35
397	BANKOROHIOUGOU		203	218	421	14	61
433	BANKOROHIOUGOU		229	280	509	36	83
469	BANKOROHIOUGOU		543	379	719	42	134
505	BANKOROHIOUGOU		85	96	192	19	40
541	BANKOROHIOUGOU		233	234	471	24	79
577	BANKOROHIOUGOU		196	214	410	30	75
613	BANKOROHIOUGOU		193	221	414	13	57
649	BANKOROHIOUGOU		139	143	282	27	40
685	BANKOROHIOUGOU		64	90	154	4	24
721	BANKOROHIOUGOU		117	137	245	16	37
757	BANKOROHIOUGOU		142	137	275	13	51
793	BANKOROHIOUGOU		148	141	286	7	43
829	BANKOROHIOUGOU		113	164	279	10	47
865	BANKOROHIOUGOU		118	111	229	8	24
901	BANKOROHIOUGOU		202	214	456	11	65
937	BANKOROHIOUGOU		378	439	817	63	139

CDME	NOM DE VILLAGE	U/R	INFRASTRUCTURE	POP. RES.		NBR. MENA.	
				M	F	T	SEDR.
CERCLE DE NIASSA			ARRONDISSEMENT DE KJANAN		57		
001	BIENBOICH		92	70	162	75	28
018	BOUKARELA		324	334	660	79	104
035	BOHO		326	344	670	24	46
042	DAOLA		337	304	641	88	104
069	DIABASSO		271	276	547	56	146
086	DIALAKOAO		312	463	675	47	115
103	DIANA-NIEMOU		143	147	290	30	47
120	DIELE		255	259	514	26	29
137	DJOFLOBOUGOU		80	106	186	22	31
154	DOUMAMPA		1154	1243	2429	153	369
171	FADABDOUO		130	79	179	14	29
188	FANCIEN		225	344	639	32	94
205	FATEGUELA		271	172	205	13	25
222	FO		451	479	910	40	145
239	FONSFROUOOL		459	472	911	76	145
256	GUEYELA		79	101	180	6	29
273	KATOGO		439	475	884	48	136
290	KEMERAKORO		269	293	542	25	101
307	KIGNAM		2153	2270	4433	411	732
324	KOBALA		199	216	415	27	45
341	KOKOUM		134	135	270	21	42
358	KOUMBALA		377	377	754	81	109
375	KONA		137	87	196	23	31
392	KOMONA		454	474	932	105	179
409	KOUNGOUOLA		220	220	440	20	74
426	KOLONPENBOUSSO		274	248	492	24	74
443	KOUNA		453	483	936	83	155
460	KOUFUMI		831	765	1570	64	240
477	KOSSOUFUMI		125	124	249	13	35
494	KEMEGALA		589	575	1164	157	220
511	KISSALA		147	166	313	14	45
528	KORILA-MOUKOUA		127	118	245	22	31
545	KORILA-FONSBOUSSO		136	144	277	31	56
562	KORILA		79	82	162	18	25
579	KEMERBOUSSO		377	394	771	48	169
596	KORILA		274	337	616	46	99
613	KORILA		604	638	1242	127	192
630	KORILA 1		397	422	823	55	146
647	KORILA 2		376	399	774	58	131
664	KORILAGUELA		415	535	910	83	144
681	KORILA		563	614	1142	58	229
698	KORILA		273	321	594	39	117
715	KORILA		406	432	824	19	40
732	KORILA		78	81	159	12	17
749	KORILA		924	987	1911	154	354
766	KORILA		150	152	302	17	46
783	KORILA-MIEMALANA		185	153	340	59	59
800	KORILA		78	111	189	18	46
817	KORILA		471	502	973	115	192
834	KORILA-MIEMALANA		310	336	646	36	101
851	KORILA		422	544	1166	55	117
868	KORILA		242	247	509	55	81
885	KORILA		525	599	1124	98	161
902	KORILA		85	79	164	7	20
919	KORILA		298	280	578	74	118
936	KORILA		135	153	308	19	48
953	KORILA		150	175	325	8	50

CODE	NOM DE VILLAGE	L	INFRASTRUCTURE	POP. RES.			KBS.1	KBS.2
				H	F	T		
SERIE DE SIKASSO			ABONDANCE DE SIKASSO			CN		
001	001			155	161	296	15	42
035	BASSASSO			80	170	195	9	34
036	BOUSSASSO			201	211	412	11	65
042	BOUSSASSO			558	580	744	47	125
109	BOUSSASSO			258	271	529	21	86
130	BOUSSASSO			189	169	358	24	61
133	BOUSSASSO			319	373	492	10	30
137	BOUSSASSO			370	378	748	15	11
217	BOUSSASSO			274	283	557	45	15
244	BOUSSASSO			1071	1521	1972	150	445
277	BOUSSASSO			272	265	537	27	95
299	BOUSSASSO			213	211	424	25	62
305	BOUSSASSO			151	187	268	14	67
310	BOUSSASSO			328	354	682	30	134
370	BOUSSASSO			662	704	1366	54	225
400	BOUSSASSO			121	112	233	29	60
433	BOUSSASSO			247	225	472	24	76
470	BOUSSASSO			151	158	309	17	68
477	BOUSSASSO			198	221	419	24	100
511	BOUSSASSO			192	201	393	27	61
511	BOUSSASSO			286	301	627	20	27
512	BOUSSASSO			124	204	328	15	62
513	BOUSSASSO			74	87	161	7	28
521	BOUSSASSO			75	83	158	7	28
542	BOUSSASSO			119	157	272	15	67
571	BOUSSASSO			144	195	339	14	21
572	BOUSSASSO			155	163	318	27	13
573	BOUSSASSO			164	154	318	11	11
577	BOUSSASSO			170	162	332	27	4
581	BOUSSASSO			124	147	271	7	67
611	BOUSSASSO			165	170	335	21	14
634	BOUSSASSO			115	106	221	13	5
645	BOUSSASSO			292	304	606	64	101
652	BOUSSASSO			225	220	439	14	60
670	BOUSSASSO			222	262	484	22	80
687	BOUSSASSO			320	367	687	18	177
699	BOUSSASSO			21	61	126	7	21
SERIE DE SIKASSO			ABONDANCE DE SIKASSO			CN		
001	BOUSSASSO			118	113	251	25	55
023	BOUSSASSO			244	164	419	19	127
145	BOUSSASSO			211	122	414	43	51
167	BOUSSASSO			182	199	382	2	52
189	BOUSSASSO			164	149	317	4	54
111	BOUSSASSO			510	530	1040	20	153
153	BOUSSASSO			55	53	108	3	23
155	BOUSSASSO			127	151	288	8	42
177	BOUSSASSO			143	172	315	8	64
199	BOUSSASSO			287	230	487	2	71
221	BOUSSASSO			154	164	318	13	63
244	BOUSSASSO			170	210	380	15	78
255	BOUSSASSO			360	374	734	42	99
287	BOUSSASSO			75	87	161	5	16
319	BOUSSASSO			140	175	315	8	55
351	BOUSSASSO			89	127	216	12	24
352	BOUSSASSO			121	111	232	5	54
371	BOUSSASSO			155	165	320	37	51
397	BOUSSASSO			72	101	173	2	35
419	BOUSSASSO			127	125	401	2	62
441	BOUSSASSO			176	118	294	12	24
443	BOUSSASSO			361	417	778	15	148
461	BOUSSASSO			51	64	127	4	25
477	BOUSSASSO			170	204	374	11	51
479	BOUSSASSO			144	180	324	2	60
471	BOUSSASSO			83	89	172	7	21
473	BOUSSASSO			647	640	1287	47	147
475	BOUSSASSO			267	277	544	24	91
477	BOUSSASSO			475	510	985	41	152
479	BOUSSASSO			366	355	721	27	112
641	BOUSSASSO			205	246	451	17	87
683	BOUSSASSO			296	232	432	9	68
715	BOUSSASSO			414	370	784	19	126
727	BOUSSASSO			212	274	486	11	83
740	BOUSSASSO			281	307	588	9	94
771	BOUSSASSO			65	75	140	10	27
785	BOUSSASSO			114	121	235	2	55
815	BOUSSASSO			167	188	355	11	23
827	BOUSSASSO			252	255	507	14	113
859	BOUSSASSO			253	331	584	19	114
881	BOUSSASSO			240	261	501	21	75
914	BOUSSASSO			305	198	483	13	75
923	BOUSSASSO			244	252	496	15	85
947	BOUSSASSO			103	132	235	7	31
969	BOUSSASSO			227	314	541	22	112

CODE	NOM DE VILLAGE	USP	INFRASTRUCTURE	POP. EFF.		NOF.		NOF. 3
				M	F	Y	CONC. PRIMA.	
CERCLE DE SIKASSO			1	ARRONDISSEMENT DE NIENA		66		
001	BARJANA			154	150	204	13	31
017	BANJANA	E1		389	422	671	44	140
023	BANKORBOUGOU			731	122	243	13	49
034	MOUASSA			435	476	911	54	163
045	OUGOULEBA			453	452	905	43	138
056	BOUKAREBOUGOU			355	334	689	24	132
067	JARABOUGOU			172	180	352	23	51
078	SAKORBOUGOU			178	161	339	20	61
089	SEZEBELA			256	248	504	20	73
100	DISSONIF			202	167	369	8	64
111	SIOMANA			537	534	1066	67	179
122	AKARABOUGOU			234	213	447	8	79
133	OUKARBOUGOU			150	183	363	23	57
144	S. EK I			172	161	375	34	62
155	S. THENT			177	166	303	13	101
166	OUJOUKOLOHOU	E1		720	762	1490	32	236
177	SAGALABOUGOU			72	70	148	7	21
188	KANJILA			57	57	126	9	23
199	SAKAKOUNA			174	161	334	23	62
210	SAKORBOUGOU			259	263	494	13	87
221	FENABOUGOU			47	53	104	12	27
232	JENKOU	E1, E1		757	1007	1684	135	214
243	FOUGANI			177	164	341	14	27
254	LIKATE			677	629	1209	93	230
265	KADJITA			777	804	1582	13	129
276	SALIFABOUGOU			30	35	77	5	12
287	KANZO			170	164	306	11	36
298	KARANGASO	E1		482	486	969	41	166
309	KOBALA			73	61	138	11	21
320	KOBINA			179	183	382	12	61
331	KOKOUNA			168	187	350	23	54
342	KONGOLKORO			175	183	362	26	51
353	KOUATJILA			177	171	348	11	66
364	KANDIOLA			183	301	624	30	90
375	KARIBOUGOU			268	277	540	11	90
386	KEMA			92	115	208	17	39
397	KENKOLALA			108	150	258	10	64
408	KIARBOUGOU			75	64	139	9	23
419	KINIKRO BABA	E1		477	526	1003	26	165
430	KINIKRO BOKALA			326	337	663	10	106
441	KONFIOLA			206	184	390	24	71
452	KPESUELKORO			69	56	125	5	14
463	KANJILA			181	171	346	33	106
474	KAMPESUEBOUGOU			94	119	213	27	34
485	KANKOLA			134	148	282	19	50
496	KIENA	E1, E1, D2, PH, C2, S1		1622	1743	3366	246	513
497	KOUJOME			294	312	607	32	111
518	KOUJOMLA			304	306	610	37	104
529	KOLOBARBOUGOU			70	61	131	3	24
540	KUSILOLA			258	231	489	17	84
551	KOLOMINI			163	121	264	23	44
562	KOLOTIMIDLA			411	376	787	12	132
573	KOTIKOUNA	E1		694	720	1344	41	234
584	KIOLA			216	113	231	21	43
595	KIOLA	E1		763	758	1081	19	173
606	KANKOUROU			207	229	436	12	17
617	SADOUOOU-SANANKORO			93	92	185	7	31
628	SANANKORONI-TOPOLA			747	772	1519	37	64
639	SABIRJILA			113	119	232	9	41
650	SIFAKOROKA			314	292	706	49	117
661	SOKOURALA			198	178	372	11	65
672	SIFAKOROKA			346	159	688	24	112
683	THIOLA			344	429	773	19	129
694	TIALA			287	278	565	22	80
705	TIMPOLA			759	163	322	11	94
716	TIOLOKOLA			92	126	218	23	33
727	TITJANA			262	252	474	24	72
738	TOFOLA			466	479	927	60	171
749	TONDOKALAKORO			773	166	339	10	51
760	TONDOKALAKORO			475	478	953	33	138
771	TONYILA			231	250	481	12	94
782	TJEROURALA			497	633	1540	81	229
793	WARANA			469	431	900	43	175
804	WATHEBOUGOU			115	110	225	8	35
815	WENKORBOUGOU			316	343	661	50	103

CODE	NOM DE VILAGE	U/R	INFRASTRUCTURE	POP. RES.			MBA	MBA
				H	F	T		
CERCLE DE SIKASSO			ARRONDISSEMENT DE NEENA			64		
826	WOLDEORO		714	94	208	11	39	
837	WONKAN		46	49	98	4	15	
848	WOTOWALA		122	108	230	15	34	
859	YANKASSO		59	58	117	8	19	
870	YANTOMBOROU		184	162	346	13	61	
881	YEPETEBOU		215	194	409	10	82	
892	YOKOLA		145	185	330	24	59	
903	ZAMPINA		109	98	187	7	25	
914	ZAMIANA		591	583	1174	53	208	
925	ZANKOROMBOU		147	142	289	19	50	
CERCLE DE SIKASSO			ARRONDISSEMENT DE NIKOUALA			75		
007	BJIGUENESSO		94	112	206	6	33	
020	BOUSOUPEREBOUGOU		192	239	436	14	66	
059	FANFENILA		449	551	980	39	169	
076	FANKALA 1		234	252	486	24	64	
104	FANKALA 2		64	88	152	2	21	
126	GHIROUANI		121	107	228	10	31	
151	IFOLA		238	311	549	24	74	
176	KAFINA		882	1208	2195	75	326	
201	KALIFAMBOUGOU		96	131	227	1	35	
226	KANDJAMBOROU		162	199	361	7	64	
251	KANKANANA		173	200	373	5	54	
276	KARA		78	88	166	4	23	
301	KERREMA		599	464	865	29	141	
326	KOKOUNA		34	89	124	1	22	
351	KARROU		323	370	693	15	132	
376	MOLASSO		407	482	889	33	141	
401	MONGONKORO		248	289	537	13	85	
426	MOYTOBOUGOU		485	353	1038	33	184	
451	NEPOUGOU		182	217	399	19	65	
476	NANGOUALA		156	143	299	11	53	
501	NANGOUROUBOUGOU		26	24	52	1	7	
526	NGOLOPEREBOROU		51	33	104	4	19	
551	NIKOUALA		374	408	1983	113	259	
576	NOONZANBOUGOU		51	69	120	2	15	
601	NTAGOLABOROU		58	64	124	6	19	
626	NINRONI		154	195	349	14	54	
651	NYOESSO		94	107	201	12	38	
676	NYJIKOUANI		140	193	333	12	52	
701	OUAYEPE		152	160	321	11	53	
726	SINPHE		52	82	134	10	17	
751	SINTANI		77	119	196	4	30	
776	TAMPRIKA		289	320	609	24	94	
801	TISAKA		339	367	706	24	132	
826	TIFOROMBOUGOU		251	228	479	24	71	
851	TIEPOUNLA		703	177	880	4	59	
876	YEOULASSO		151	135	286	17	45	
901	ZANANA		34	44	78	9	13	
926	ZANFONBOUGOU		341	352	693	43	194	
951	ZIGNERBOUGOU		55	58	113	6	20	
CERCLE DE SIKASSO			COMMUNE DE SIKASSO			91		
001	BOUGOULA-VILLE		2508	2841	5349	247	808	
005	BOUGOULA-NEVEAU		1081	1039	2120	128	246	
009	FAMA		1404	1485	2889	128	422	
017	KABOULA		1378	1518	2896	184	449	
025	KABOULAZ		2175	2182	4357	232	604	
033	KANCOUSANI		4750	4744	9494	492	1402	
041	MATIEU		619	783	1402	27	187	
053	QUARTIER RESIDENTIEL		380	409	789	34	106	
057	ROUTE-BANAKO		1913	1877	3792	478	613	
063	SABALZBOUGOU		154	160	314	24	52	
073	SANOUBOUGOU		3604	3543	7147	483	1204	
081	SINAKOBO		34	27	61	4	14	
089	MATERSAN		5137	3080	8217	514	904	



CIRCONSCRIPTION	NOM DE VILLAGE	U/F	INFRASTRUCTURE		POP. RES.		NBR. MEN.		
			H	T	H	T	T	CONC. MENA.	
CERCLE DE BOUGOUNI 2			ARRONDISSEMENT DE BOUGOUNI-CENTRAL				01		
001	BANANKORO		350	307	717	33	120		
013	BERLA		45	28	137	10	19		
021	OLA		74	43	77	6	11		
037	BOUGOULAPANA		102	93	195	16	32		
045	BOUGOUNI		6410	5000	17410	1800	2790		
049	BOGONIEBOUGOU		75	25	67	6	10		
061	BOHGO		77	83	157	4	27		
073	BOMBO		46	35	87	7	13		
075	CALAMANI		58	79	137	12	24		
097	CAMANA		76	95	171	12	24		
109	DANKOKOROU		63	30	93	11	15		
121	DPALE		77	198	375	33	69		
133	DIFLAGORO		45	181	375	15	47		
145	DIFKOMA		73	8	20	3	4		
157	DITIA		49	180	349	19	58		
169	DIERILA		240	278	518	45	74		
181	DIMAELENG		17	114	211	12	37		
193	DISSAM		254	284	541	47	85		
205	DEGGBALA		204	247	448	21	55		
217	DJERILAWFANTHOMCTIY		14	70	74	4	6		
229	DJOUJE		69	42	111	5	22		
241	DJIGHEMASALA		51	55	104	3	15		
253	DJIGUENIY		163	180	340	30	61		
265	DJITSEBOGOU		148	144	292	18	42		
277	FAKONDJOU		47	61	108	12	15		
289	FARABA		179	185	364	34	77		
301	FARFIE		130	316	642	16	118		
313	FARKIENE		166	173	339	16	50		
325	FARLA		17	15	26	4	6		
337	FOULAROULA		571	577	1123	40	171		
349	FOURAJ		136	140	294	49	57		
361	FUILOLA		104	116	220	15	34		
373	KARAKARA		82	68	150	16	21		
385	KASSIA		53	11	45	4	17		
397	KENGE		370	301	673	22	137		
409	KLE-HOUKOURA		77	88	163	17	28		
421	KLE-SOKORO		144	261	414	35	92		
433	KOROLOGO		157	153	300	29	65		
445	KOKELE		344	414	783	48	127		
457	KOLA-SOKORO		90	108	194	14	37		
469	KOLA-SOIKOURA		52	25	57	6	9		
481	KOLORO		478	446	954	38	123		
493	KOHI		31	67	148	17	21		
505	KOMOKO		237	275	512	25	77		
517	KOYENA		105	129	234	17	47		
529	KOYENA		211	430	643	47	113		
541	KAKOUL		144	179	335	34	47		
553	KASSIEMA		150	155	305	28	41		
565	KASSALA		25	21	44	3	6		
577	KAYALA		81	70	171	15	37		
589	KENA		109	150	279	17	40		
601	KONISSALA		28	35	65	5	12		
613	KOROUKOROU		49	95	164	21	25		
625	KOROUKOROU		4	16	31	3	3		
637	KOYENA		97	70	177	14	24		
649	KOYENA		84	58	142	12	24		
661	KOUANALA		176	139	315	16	36		
673	KOYENA		146	160	306	18	36		
685	KOYENA		77	71	148	14	30		
697	KOYENA		87	91	177	6	20		
709	KOYENA		94	91	181	17	34		
721	KOYENA		40	23	63	3	9		
733	KOYENA		91	90	181	17	34		
745	KOYENA		458	509	938	103	160		
757	KOYENA		76	24	50	3	11		
769	KOYENA		71	70	141	11	25		
781	KOYENA		222	240	468	60	75		
793	KOYENA		103	105	208	18	32		
805	KOYENA		77	72	149	7	26		
817	KOYENA		651	673	1324	178	246		
829	KOYENA		171	195	364	26	59		
841	KOYENA		412	444	856	35	164		
853	KOYENA		164	135	299	31	68		
865	KOYENA		16	10	26	2	2		
877	KOYENA		41	41	82	6	13		
889	KOYENA		84	85	170	8	20		
901	KOYENA		114	101	215	23	41		
913	KOYENA		30	31	61	8	12		
925	KOYENA		24	18	42	3	7		
937	KOYENA		155	349	724	40	105		
949	KOYENA		35	44	79	10	15		
961	KOYENA		70	27	54	6	8		
973	KOYENA		163	175	334	17	53		

CODE	NOM DE VILLAGE	U/R	INFRASTRUCTURE	POP. RES.			NBR. : LOCHE, INFRA.	NBR. : M
				M	F	T		
CERCLE DE ROUSSOUMI				Z			APPREHENSIONMENT OF DRUG	
001	BANJILA			194	199	393	20	64
012	BANNAKORO			97	104	201	6	29
025	BANKO			298	342	640	50	107
034	BELEKOU			278	224	452	25	67
045	BIRBOUGOULA			277	208	485	57	91
054	BIRALA-SOJNSOLKORAN			101	59	200	10	37
067	BLFMBALA			179	234	393	10	45
078	BORJORBELLA			137	176	258	17	47
089	BOUSSOULA			64	56	120	5	23
100	BABAN			76	27	151	6	34
111	DEMMFUA			96	89	185	18	34
122	DEMOJELA			224	231	455	23	69
133	DIRAN			623	681	1304	88	197
144	DIRKORO			88	71	159	11	25
155	DIRAN TANAKORO			117	125	242	23	67
166	DJERAKOUGOL			67	42	142	15	20
177	DJIMDIS			44	45	107	3	15
188	BOGO			278	324	602	51	68
199	SONNA-SIAMBA			43	119	202	9	27
210	SIMRERELA			38	37	76	7	12
221	PONTAMEOJOU			29	25	54	5	10
232	DYATREANA			135	151	286	15	46
243	DYAKOU			102	214	316	21	70
254	DYERSOBA LA			86	122	208	8	41
265	DYAKORO-BABOUGOU			72	70	142	10	27
276	FALANA			59	72	131	12	17
287	FALADOU			64	43	126	3	22
298	FAMAMBOUGOU			104	106	210	19	32
309	FATASA			116	129	245	19	37
320	FARANBOUGOU			57	134	201	16	47
331	FARADIE			134	117	227	7	38
342	FARASSA			133	80	183	16	26
353	FENJAMA-DIGNA (DHIKOROU)			54	85	137	8	24
364	FEREFOJ			294	519	836	30	95
375	FENNA			245	262	507	69	84
386	FOSOUA			164	194	358	17	56
397	FOSOUKORO			116	117	235	15	36
408	KADALA			131	137	268	16	45
419	KALAKO			148	134	286	18	48
430	KARATALA			65	76	141	8	24
441	KEMBOUGOU			52	36	88	6	16
452	KOKALA			70	70	153	7	30
463	POLA			71	40	151	21	21
474	KOTIEHI			95	120	215	12	31
485	KOPOUGOUMI			85	51	176	9	28
496	KORDJILA			51	49	100	3	16
507	KOROU			368	338	704	62	119
518	LABAN			178	230	408	20	46
529	LATRO			330	535	865	34	111
540	MARDOROLLA			110	75	225	17	44
551	MANKOROLA			156	144	300	19	45
562	MERIOVALA			568	331	699	15	85
573	MORIBOUGOU			188	180	368	18	55
584	MAGALA			212	238	450	25	78
595	NILANI			564	336	900	27	109
606	NERENKORO-BAMBELA			77	26	53	5	10
617	NERENKORO-TYAN			94	103	197	11	30
628	NIAKO			200	235	435	19	67
639	NIAKOROGOU			104	89	190	15	34
650	NRENKOROU			319	322	641	58	176
661	NFIANJILA			73	76	149	16	31
672	NIOFALA			28	51	83	4	10
683	NYTIGABOUGOU			138	179	317	11	40
694	SAGALA			80	702	183	20	29
705	SENA			184	200	386	15	61
716	SIMINA			64	58	122	14	20
727	SIRAKORO			90	93	183	16	28
738	STOMANA			105	147	226	12	36
749	SIRAKORO-DIABANA			195	211	406	10	66
760	SIRAKOROU-BARJFENA			84	71	137	19	25
771	SOMALA-SIREBA			85	106	191	11	28
782	SOUHOUDI			212	237	449	16	67
793	SOUKARO			50	71	157	8	28
804	SYKORO			180	189	369	20	57
815	TAKOROU-TYAN			161	172	333	16	52
826	TESUELA			205	250	435	23	70
837	TYANNA			200	214	414	18	56
848	TYETIGUJLA			144	122	268	9	44
859	TINKO			183	176	359	12	34
870	TINTALA			192	177	369	14	50
881	TORAN			294	278	572	39	78
892	TOROKORO			183	197	380	19	46
903	TOTIGUJLA			52	28	40	5	8
914	TYEMALA			98	55	113	10	17
925	ZAMOLEBOUGOU			141	153	284	15	45

CODE	NOM DE VILLAGE	J/R	INFRASTRUCTURE	POP. RFS.			D.B. APR. 1	
				H	F	T	CD	INHA.
CERCLE DE BOUROURMI		2	ARRONDISSEMENT DE PARAGUIHARA			19		
001	BANDUCUM			259	320	428	36	83
034	BEGANI			209	238	447	29	73
067	BERIAN			257	288	545	21	81
100	DIAOUBALA			87	113	480	13	39
133	DIEDA			289	164	536	33	99
140	DIOUKALA			279	317	576	34	79
199	FARRABA			39	29	86	8	12
232	FARRAF-EROUBOU			40	45	82	8	11
265	FARRAGUARAN		ET, 02, C1	700	759	1409	90	240
298	GALANINA			310	344	684	40	92
331	KAKKELENA			219	220	439	31	66
364	KENSSAKA			170	175	346	23	46
397	KOKA			32	25	68	4	8
430	KORJI			124	136	280	14	45
463	KAFLE			116	119	235	10	33
496	KAGHAMBALA			163	166	331	17	46
530	KIRAKO			96	107	420	18	72
562	KIANKIOLA			84	107	184	11	29
575	KIEMENE			115	121	236	7	24
608	KIEKOU			329	277	701	57	110
641	KHEKOU			75	93	164	10	27
694	KHAKADZABOUCOU			143	152	293	6	19
727	KIEKOLA			131	137	274	21	47
760	KOROU			137	154	324	21	37
793	KITAKALI			157	168	305	13	42
826	KIEKOUKAL			139	151	285	16	48
859	KIRAKO		ET	414	487	990	124	257
892	KIRAKOUKORON			122	114	230	7	38
925	KIRAKOUKORON			167	167	334	11	32
958	KIRAKOUKORON			105	163	265	12	31
CERCLE DE HOUBOUMI		2	ARRONDISSEMENT DE BARFLO			28		
001	BANKO			330	447	777	35	137
035	BIRKAMA			12	19	34	5	17
057	BLAUB-TIEMALA			439	517	956	32	103
095	BLADIE-ZARA			305	344	649	35	97
075	BLALA			42	95	188	17	28
094	BOKO			15	150	281	22	44
119	BONFALA			373	468	843	39	145
127	BOUCOULA			242	317	549	23	91
145	BOKO			85	85	171	14	37
163	DEFINA			361	467	828	39	150
181	DJALAKHO			60	67	136	9	21
199	DJAN			163	214	372	15	51
247	DJAKALA			283	381	664	23	106
274	DJEDIE			140	187	327	19	45
293	DJARA			339	458	897	32	132
271	KHKELENA			272	262	534	39	81
289	KADJAN-KOROU			179	198	347	14	48
307	KARA			111	127	232	17	47
323	KARABALEHANA			370	374	764	39	115
343	KELEFELE			176	207	383	18	62
341	KARALO		ET, 02, PH1, C1, B1	1570	1628	3208	271	584
379	KHOMBOKO			115	132	245	18	43
397	KOROU			220	240	460	24	74
415	KERIKOUFALA			94	127	223	24	51
433	KOUJOUROU			77	95	172	16	35
451	KOTIE			140	169	309	18	56
469	KAFLE			117	141	278	15	43
487	KHANYALA			273	277	550	33	84
505	KANEDLA			165	178	344	21	45
523	KIANKAMA			135	134	269	23	40
541	KOUAKO			45	41	106	12	19
559	KHOUKOU			64	120	214	16	32
577	KOUKOU			195	216	411	30	57
595	KOUKOU-KOROU			222	318	578	31	94
613	KOUKOUKOU			297	340	637	34	103
631	KOUKOU			63	89	132	17	27
649	KIRAKO			75	14	189	22	33
667	KIRAKOUKOU			35	89	174	12	36
685	KIRAKOUKOU			50	67	117	6	32
703	KIRAKOUKOU			77	81	153	15	27
721	KIRAKOUKOU			245	266	531	37	90
739	KIRAKOUKOU			224	236	460	34	80
757	KIRAKOUKOU			105	105	210	15	32
775	KIRAKOUKOU			330	381	711	39	139
793	KIRAKOUKOU			123	144	269	20	53
811	KIRAKOUKOU			74	78	154	14	35
829	KIRAKOUKOU			104	95	203	19	28
847	KIRAKOUKOU			88	122	230	24	34
865	KIRAKOUKOU			93	88	178	18	32
883	KIRAKOUKOU			89	86	168	14	27
901	KIRAKOUKOU			128	128	256	25	62
919	KIRAKOUKOU			132	134	266	16	35
937	KIRAKOUKOU			198	157	385	26	57
955	KIRAKOUKOU			187	203	383	16	62
973	KIRAKOUKOU			113	132	245	21	38

CODE	NOM DE VILLAGE	N°	INFRASTRUCTURE	POP. RES.			MOR. H&R	
				H	F	T	CONCLIMEN	H
CERCLE DE BOUSSOUHI 7			ARRONDISSEMENT DE KELEVA 37					
001	BAMANTOUNDI			249	282	531	57	96
027	BASSA			97	106	201	14	30
053	BEKO			223	229	452	57	88
079	BOKOPPO			172	167	339	27	55
105	BOUOULA			178	206	384	27	80
131	BOUROJICOLA			179	120	299	9	37
147	DAMI			134	144	278	19	43
183	DIKLA			308	339	647	40	93
209	DIALAKORU			912	696	1608	67	166
215	DINSELA			111	117	228	21	37
261	FARANA			171	167	338	29	44
313	FARAGIE-BAMAKA			199	202	401	22	73
339	FLOWA			276	321	597	16	87
355	GARALE			181	194	375	31	72
391	KHASSALA			73	71	144	7	21
417	KELEVA	M1	ET-01	820	872	1692	137	237
441	KOMONCLE	M1		335	372	707	41	113
469	KO-DIEA			187	180	367	28	63
498	MASAMA			170	189	359	18	51
571	MASSAKORBOUSSOJ			77	79	156	10	31
573	NANSALA			107	111	218	7	45
599	NOUJ			55	79	134	8	27
625	NTEMULLENI			79	92	171	8	26
651	N'ENI			215	224	439	30	77
677	OURE	M1		346	371	717	57	124
733	OUROU	M1	ET-01	559	625	1184	123	197
729	SAGALA			258	279	537	24	82
745	SEMAMA	M1		616	672	1288	84	198
781	SOLG	M1		389	358	745	72	143
807	SOLOUNA			243	242	485	32	86
823	SOUMATA			307	329	636	46	110
859	SYAMBOUOUDU-LINGJIKORO	M1		449	501	950	38	182
895	SYEMBOUCU			178	183	361	26	58
911	TIERCU	M1		285	358	643	54	109
937	TIFENKO	M1		186	185	371	17	55
965	YIRE-DOUNELA			113	124	237	16	37
CERCLE DE BOUSSOUHI 2			ARRONDISSEMENT DE KOUPIANTOJ 46					
007	BABILEMI	M1		36	97	133	27	51
024	BANKO-ZAN-DINA			199	219	418	25	67
055	BERELA			147	105	252	44	87
082	BOU-DIA			175	97	272	37	54
109	BOUMOU	M1		246	298	544	28	98
134	BIFRIDOUO			56	75	131	17	21
143	BELDOUNLA-NWILA MAKO	M1		319	377	696	87	111
190	BIEBO KOUNA			267	234	501	41	76
217	BIOSEKOCOUNOL			179	142	321	27	41
244	BLFREKELLE			67	88	155	20	24
271	KENTERELA			190	193	383	15	73
298	KOKORFO			228	224	452	20	78
323	KOKOUNA			51	98	149	33	56
357	KOLA			827	818	1645	219	261
379	KOJALE	M1	ET-01	278	322	600	57	92
406	KONGJI			166	190	356	15	67
433	KONZA			434	402	836	83	131
460	KOUMANKOU	M1	ET-03,PH1-C1	1136	1076	2212	273	353
487	MENI			471	317	788	96	120
414	NPIEBOUGOULA			170	125	295	38	43
541	NEREKORO			99	122	221	17	32
568	NANILA	M1	ET-01	109	394	503	96	130
595	NTONSANIA			171	169	340	34	46
622	SECOUGOUNTALLA			197	217	414	17	68
649	SIOUSSOU			78	93	171	17	35
676	SIOLA			75	68	143	16	24
703	TAMAKORU	M1		148	151	299	31	36
730	TEBEZALA			82	98	180	32	36
757	TIEFALA	M1	ET-02	685	624	1309	186	235
784	TINAKOLOUA	M1		413	381	794	105	122
811	TINKO			90	89	179	16	44
838	TIEKOUGGERE	M1		613	570	1183	119	181
865	TOLMFOUSA	M1		464	505	969	124	152
892	TOLLOUMIFLA			78	81	159	26	32
919	ZAMBALA	M1		258	244	502	64	83
945	ZIEBOUBOL	M1		247	385	632	75	95

CODE	NOM DE VILLAGE	U	V	INFRASTRUCTURE	POP. RES.	POP. RES.	POP. RES.	POP. RES.
(CERCLÉ DE BOUCOUMI)				AKRONISSAPYEM DE HANAKORC				75
031	BARAKKEL				225	188	423	23 66
025	BPMBA				552	368	720	13 129
069	BKALAMA				563	510	203	37 205
073	BOUDOLLAHA				284	211	537	33 93
057	DEBKE				179	152	341	25 56
121	DIENDIC				362	355	717	30 115
159	KIONDIALA				730	214	448	14 75
169	KOSSOBA				420	404	822	24 138
195	KANGALE				615	377	792	62 174
217	KARABALE				370	463	633	49 166
241	KARAYEN				307	313	620	11 706
265	KALLALABA				715	702	417	40 244
280	KAEKOLIE				277	229	536	27 95
313	KONGUM				54	35	109	5 23
327	KOLE				453	451	904	16 149
341	KONINA				138	156	294	11 40
385	KOMA				189	197	396	26 16
409	KOROKO				239	231	469	20 76
433	LEKONO-MADINA				25	58	124	8 20
457	LEPOUROU-TOLMCU				262	228	490	31 93
481	MAFEIE				455	460	922	51 139
505	HANAKORC				826	955	1851	18 291
520	KOPFALA				37	24	67	6 10
533	MEZAKA				347	356	713	29 124
577	MADLEMA				298	311	609	23 93
631	MARSPHOUOU				538	545	1087	25 155
625	NGOLONALA				105	101	207	11 34
649	NIAMO				25	20	45	0 8
673	NONKAMALA				186	182	373	18 71
697	SANAKO-DROJAI				548	588	1136	55 145
721	SIELE				144	114	258	18 49
745	SIMI-BOA				163	128	295	15 49
749	STRAKORC				213	248	505	18 68
753	SIRAKOLEOL				363	381	746	38 127
817	SILAKA				106	71	177	7 26
841	EOLAKOENI				33	21	58	4 9
865	SOROPHA				744	700	452	38 266
889	TOROLA				186	157	321	24 45
913	MOGOMA				245	254	545	20 97
937	MOFA				451	454	901	50 174
961	IANKA				427	450	877	17 141

CODE	NOM DE VILLAGE	1/2	INFRASTRUCTURE	POP. RES.			NBR. LEONC.	NBR. MEHA.
				H	F	T		
TERRE DE BOJOUINI			4			64		
031	BLA		132	121	254	26	39	
070	BLE		131	198	249	17	26	
039	DERE, IN	M1	231	266	517	71	99	
058	DJTDJF		154	150	304	41	51	
077	DJALA	M1	151	174	325	75	57	
096	DJALAKORO		298	295	593	63	97	
115	DJASELON	M1	35	41	76	7	11	
134	DJANAKOLE		325	349	674	142	146	
133	DJELE	M1	484	543	1027	177	193	
172	DJEPD		79	78	157	17	24	
191	DJONKALA		311	376	627	103	111	
210	DOMBA	M1	299	240	548	73	111	
229	FADALA	M1	201	182	383	67	72	
268	FALAMBA-SORODI ORJ		232	223	455	52	76	
287	FALAVI		414	423	837	126	140	
286	FALANI-FADIA		147	129	276	47	59	
303	FIRLA	M1	132	121	254	45	51	
374	FINGOLA	M1	182	203	385	58	80	
343	FINKOUA	M1	329	378	707	74	113	
362	FOLRALA		713	149	245	41	53	
381	LOLANKELA		35	42	77	12	13	
400	KFKORO	M1	317	240	557	64	93	
419	KODIAGAN		951	180	331	60	72	
438	KOKOUA		72	75	148	26	34	
457	KOROFERELA		124	138	262	43	57	
476	KOPSOILA		137	131	268	48	48	
495	KOTING	M1	209	231	440	66	79	
514	KOROU-MANAI A		106	142	220	18	27	
533	KEICE		51	47	110	11	14	
552	KORILA		56	42	98	14	18	
571	NGOLA		155	149	308	46	65	
590	NTJILA		179	184	371	64	85	
609	NTJIRALA		62	69	132	13	21	
628	NTJILLA		105	87	196	29	42	
647	NUALASSEEDUCU		55	58	117	15	19	
666	OUENIA		106	133	219	47	47	
685	OUALA	M1	436	455	891	133	164	
704	SANZO	M1	771	873	1584	255	281	
723	SINSIN 1	M1	164	178	342	62	64	
742	SINSIN 2	M1	165	145	334	67	69	
761	SILAMANA		105	126	230	42	52	
780	SINKELA		92	91	183	31	35	
799	SOLE		76	80	156	25	36	
818	SOLNSOUNKORO 1		30	35	65	14	19	
837	SOLNSOUNKORO 2		169	175	342	57	70	
856	TAEKORO		59	67	129	14	21	
875	TIGRDLA		38	35	73	15	22	
894	YFAL		81	71	152	27	35	
913	ZAFUGOU		172	190	362	53	52	
932	ZANA		124	145	269	50	51	

COTE D'IVOIRE	NOM DE VILLAGE	U/R	INFRA-STRUCTURE	POP. RES.		HRR. NDR.	
				M	F	T	MEVA
CERRE DE BOUGOUNI			ARONDISSEMENT DE ZANGI-BOUGO		73		
001	MASSA		53	53	111	4	77
024	PFKROLECHDA		142	143	315	20	57
047	BEKISSORFO	H1	243	260	523	41	78
070	BELEKOKO		75	91	184	10	24
053	BOUGBOLA	H1	347	195	723	46	111
116	BOJADIG		28	22	61	7	12
139	BOUNDOKI-BOUGA		9	81	172	4	27
162	CFP		238	224	472	25	81
185	DIONCH		28	44	102	13	36
208	DIONKELI-BOKOURA		140	122	322	23	47
251	FALADLE		137	120	290	22	45
254	FALAMA		84	211	395	22	63
277	FILOKOLA		130	133	262	17	39
300	FJAKKO		1	19	37	3	6
323	GOUAMA	H1	149	311	380	13	57
344	GOUANIGU	H1	143	189	352	21	51
369	KINE		197	203	400	14	34
392	KOMPE		17	51	83	4	18
415	KOROGO		102	104	212	17	35
438	KOITE		30	7	39	3	10
461	KORZI		124	252	444	56	77
484	KAMISSA		325	325	670	21	91
507	KONZONBOUGOL-KOLENI		329	328	717	40	107
530	KPINKALA		140	151	291	12	43
553	MEQUELA		29	111	203	9	30
574	HIAGALE		117	125	262	22	43
599	KIENI		19	14	33	4	8
622	KTEBOUGOL-KOJOGI		197	236	428	33	68
645	OUPE		223	272	494	41	79
668	KALA		15	13	28	3	8
691	SIDJO		64	75	144	8	22
714	SIRAKOFO		228	241	499	22	75
737	SOLA-BOKOURA	H1	366	427	793	33	108
750	SOROK		194	238	432	34	70
783	SOROMA		162	191	353	25	53
804	SOUNFOU		54	69	132	12	22
829	TIOBOUGOU-KOLOMPE	F1	570	522	1052	74	165
852	FOKFA	H1	325	344	669	48	105
875	TOJHOU	H1	368	249	547	37	85
898	ZANGLEBOUGOU		13	21	36	3	6
921	ZANGELA		248	244	544	48	78
944	ZANGIFR#UGOU	H1-E1-D2-C1	480	107	987	72	135
967	ZANGOKA		43	51	94	3	12

CODE	NOM DE VILLAGE	L/P	INFRASTRUCTURE	POP. RES.			MEM. E. NON. E.	
				M	F	T	SCOLARIS.	ENR.
CERCLE DE KADJOLA			3	ARRONDISSEMENT DE KADJOLA-CENTRAL			01	
001	BOKOKOFA	M1		785	810	1575	102	274
028	DIALAKOROSSO			158	171	329	27	47
055	DIOU	M1	ES,PT	496	786	1482	137	242
092	BOUMAMFWE	M1		1041	1873	2211	94	359
109	KOBELEDDJOU			193	303	396	4	82
136	FANIELAMA	M1		911	930	1861	167	282
163	FINA			316	501	617	16	96
190	GNIMASSO			183	244	427	13	54
217	KADJOLA	M1	E1,DS,PH2,C1,PO1	1957	2360	4017	391	638
244	KAFOND			151	134	285	7	41
271	KALEBENE			129	110	240	15	26
298	KARRO			621	628	1243	96	197
325	KARROJAMEBA			513	502	1015	55	125
352	KARROUBOU			57	31	108	0	17
379	KORBOUAM			311	328	638	37	92
406	KATPLE			351	374	725	54	114
433	KAPIDLOH2			719	126	844	9	37
460	KATON	M1		616	612	1228	61	201
487	KOROKOUNBOUBOU			101	92	193	12	40
514	KOTONAMI			228	191	419	12	65
541	KOFIGUE	M1	E1,DT	1647	1794	3441	271	584
568	KOFINE	M1	E1,DT,C1	828	765	1593	98	250
595	KAFIGUE			291	343	634	24	120
622	KAKOMO			521	507	1028	51	142
649	KASSOULO	C1		237	243	480	32	91
676	NGOLONA	M1	E1,DT	753	762	1517	90	211
703	NIAFINGOLOBOUBOU			103	90	193	10	33
730	POUNOU			113	126	239	25	37
757	TIEBEIEBOUBOU			161	111	272	34	54
784	TOURAM			158	378	536	46	96
811	YATA			166	154	320	14	59
838	KAMPEBOUBOU			194	227	421	32	58
865	KANOUNBOUBOU			105	150	255	14	32
892	ZAKOUA	M1	E1,DT,SE1	789	723	1514	121	203
919	ZANNGOLOBOUBOU			414	661	1075	48	121
946	ZIEMOUNBOUBOU			38	55	93	12	18
CERCLE DE KARIKOU			3	ARRONDISSEMENT DE FOUROU			23	
001	KAPLA			927	159	286	7	48
042	KALOULOU			369	618	787	20	114
083	BAMAKO	E1,DT		1483	1422	2885	99	462
124	CISSIMBE			215	245	460	35	83
165	WIEOU			395	465	860	29	128
206	FINKOLO			383	462	845	31	160
247	FOUROULE			442	457	899	28	140
288	FOUROU	E1,DT		1227	1200	2427	116	481
329	GALAMANKOUROU			142	137	279	8	52
370	GLAMGERE			174	172	346	8	35
411	GOUENE	D1		894	912	1786	121	305
452	KAMEREKE			505	396	631	29	94
493	KATJORONI			75	104	179	9	23
534	KAMBERIBOUBOU			106	134	242	8	44
575	LOUSOUELE			112	133	245	33	43
616	LOULE			50	57	107	8	26
657	NGOLOPENE			443	458	901	32	151
698	KOURGULARRA			84	72	157	8	25
739	PIANA			416	418	834	24	154
780	SAFANA			128	145	273	17	53
821	SIRDI			206	259	465	21	92
862	TAMBELIMI	D1		155	131	286	18	65
903	TOMBOURD	D1		354	306	660	49	111
944	MATLALI	D1		684	725	1409	75	267



CODE	NOM DE VILLAGE	L/P	INFRASTRUCTURE	POP. RES.		NBRE		NBRE
				S	F	(COM)	(GENL)	
CERCLE DE KADIECO			3	ARRECEMMENT DE TOULOUZI		45		
001	DANKKOPÉ			228	260	688	24	76
023	KAFARABOUGOL			152	135	281	12	44
040	BILABEO			276	301	575	28	107
073	KORLONL			96	102	198	15	31
097	KOUJOU			121	116	237	10	32
121	DADOUASSO			298	167	465	28	91
145	KERLASSO			228	219	447	16	59
159	DASSO			219	182	391	17	55
193	KOUSSOUKOURHI			161	187	348	21	50
217	KAKOUJOU			618	100	718	26	105
241	KAI		01	951	1076	2027	67	295
265	KARFABEO			177	148	325	8	34
289	KATIDJOUKHA			558	539	1177	68	194
313	KATOSOLA			406	446	852	46	154
337	KIBENI		04	472	527	1001	69	156
361	KIMBO			293	156	449	28	112
385	KONDOJOUKOU			77	72	149	6	23
409	KOUNA			502	615	1117	67	176
433	LANTIALA		01	596	506	1102	86	176
457	LOJOUKAL		01-E1,02	243	270	513	27	328
481	NGOLKASSO			163	151	314	11	65
505	NGOUENSO			77	66	143	7	21
529	NEBOLANG			378	356	734	45	108
553	NEFGOUENSO			732	724	1456	19	234
577	NEBOLBO		01	811	975	1786	145	277
601	DJATTARASSO			112	119	231	13	45
625	QUELENI			272	265	537	16	42
649	MEPASSO			401	233	632	46	69
673	SEYIHA			155	143	300	22	39
697	SFOUKOURAHI			277	315	592	51	86
721	SEU			413	436	849	27	157
745	SEPKFAT			142	132	274	37	118
769	SIBERASSO			673	687	1360	67	232
793	SIBAKKOKO			116	132	247	12	46
817	SIRALI-KORONA			236	302	538	24	97
841	SIRIKASSO			459	677	1136	69	146
865	SOROBLE			370	387	757	15	103
889	TIKI			322	309	631	19	53
913	TIERIHA			146	169	315	9	33
937	VOKONI		01	819	897	1716	105	251
961	ZANZO			270	208	478	41	78
CERCLE DE KADIECO			3	ARRECEMMENT DE PASSIHE		67		
031	BIA			71	68	139	8	29
056	CHIFFE			177	160	337	22	43
111	DELOU			324	326	650	37	109
166	DONONG			165	157	317	26	49
221	BOUAY			244	264	508	34	83
276	KAFIQUENA			173	216	389	26	65
331	KAFIQUENKI			137	28	205	11	44
386	KALE			191	239	430	31	64
441	KAPÉLICHE			117	145	262	9	37
496	KAT-KLE		01-E1	402	569	971	31	124
551	KARALI		01	351	354	705	51	134
606	LOUBHANI			219	167	386	20	57
661	MABISSO			197	183	380	22	70
716	MISSIHI		01-E1,02,01,01	398	436	834	47	154
771	MICKO		01-E1	596	609	1205	94	211
826	NEFÉROU			197	163	360	25	52
881	PILIKOUHA			430	446	876	22	140
936	TAMASSO			75	94	169	12	28

CODE	NOM DE VILLAGE	U/R	INFRASTRUCTURE	POP. REG.			MBR. (MENA.)	
				H	F	T	C	M
CERCLE DE KOLONDIÉBA			ARRONDISSEMENT DE KOLONDIÉBA-CENTRAL			04		
001	BANAKORO			70	59	128	10	27
015	BLAKIEMI			133	135	268	14	34
029	BLAKALAK			667	639	1306	66	227
043	BORODJIBOU	M*		174	177	351	37	52
057	BOROMBA			200	227	428	14	72
071	BOJNDJOUA	M*		877	818	1695	155	261
085	BOJNDJOUA			42	65	107	6	27
099	BOJNDJOUA			45	50	95	1	18
113	SINGOUALA			66	60	126	11	20
127	JTALAKORO			142	138	280	16	38
141	DIALAKOROMA			44	46	90	4	20
155	DIANDIAN			173	169	342	10	44
169	SINAKOUH	M*		98	120	218	22	38
183	STAKALA			140	145	285	15	46
197	DIENIEMI			24	16	40	4	6
211	DJISSAN	M*		148	154	302	18	53
225	FALAMI			119	120	239	8	39
239	FANORILA			69	82	151	12	24
253	FAMA			40	67	107	20	32
267	FARAKO			100	110	210	10	36
281	FOFO			88	72	160	10	31
295	CALAKA	M*, C1		490	520	1010	56	163
309	KARA	M*, C3		243	249	492	31	84
323	CATJOUA			41	88	129	1	24
337	KEMIA			82	67	149	3	26
351	KESSA			114	140	254	24	96
365	KOLA			82	91	173	7	23
379	KOLGO			83	84	167	11	27
393	KOLONBA			117	164	281	21	56
407	KOLOMBIEMA	M*, E1, D1, PH*, C1, POT		3105	3081	6186	536	937
421	KOLONI			551	648	1199	77	188
435	KOLONI-BOUNEID			259	261	520	47	87
449	KOROMINA	M*		85	86	171	9	24
463	KOURDJOURO			65	64	129	7	22
477	KATELA			149	182	331	28	53
491	KAKAYA	M*		194	205	397	14	50
505	KENA	M*		273	309	582	19	107
519	KISSALAK	M*		87	94	181	14	24
533	KPIEDJAMA			101	91	192	7	27
547	KPIEDJOUKULA			122	110	232	7	42
561	KOUPEMALA			70	61	131	8	21
575	KPILCO			110	107	217	6	34
589	KOLODBALAK			114	104	218	13	37
603	KIANKOUAZANA	M*, E1		144	149	293	57	120
617	KIARALA	M*		157	174	331	17	64
631	KIAROU	M*		416	409	825	41	143
645	KIENIEMA	M*		293	314	607	37	91
659	KIDJAMA			77	80	157	7	24
673	KOUKOURO			136	155	291	25	56
687	KOUKOUNIA			72	69	141	7	24
701	KALE			64	72	136	11	27
715	KIATJEMF			274	302	576	62	163
729	KITE			80	94	174	16	21
743	KOUKOUA	M*		104	221	325	21	61
757	KOUKOUNIA			181	187	368	17	69
771	KIENYAKANA			88	79	167	4	29
785	KIENYAKANA			88	95	183	11	25
799	KIENYAKANA			272	284	556	27	107
813	KIENYAKANA	M*		154	160	314	69	119
827	KIENYAKANA			558	610	1168	60	177
841	KIENYAKANA	M*		92	94	187	10	34
855	KIENYAKANA	M*		404	465	871	30	136
869	KOUKOUNIA	E1		76	107	183	14	35
883	KOUKOUNIA	M*		247	283	530	34	87
897	KOUKOUNIA			17	20	37	1	6
911	KAMPALA			203	173	376	31	59
925	KAN	M*		340	316	656	62	120
939	KAMPIDJOUA			67	72	139	14	25
953	KANQUAMA			282	179	461	7	41
967	KANJAMA			30	54	84	14	17
981	KANA	M*		249	230	479	48	78

CODE	NOM DE VILLAGE	T	INFRASTRUCTURE	POP. RES.		KMS. HBS.	
				H	F	T	MEH.
CERCLE DE KOLONDJERA				ARRONDISSEMENT DE FAKALA			
03	BANGOLA			303	329	643	73
05	BOUSSOUA		E1, E1, D1	454	233	647	29
05	BAHI			120	152	230	15
09	DEMARSEGO			630	617	217	54
21	DICANOGO			150	145	295	31
151	DIGAY			254	547	394	134
181	DIONKONI			288	335	623	17
211	DONTEPPE		M1	560	487	891	74
241	FAKOLA		E1, E1, D2, P1, E1	908	441	799	195
271	FANGOUAN			207	197	302	47
301	FARAFJAO		M1	454	467	967	93
331	FARAKO		E1	195	189	384	31
361	FATOL			147	129	230	25
391	FIMIKO			44	14	180	23
421	FOLTIERE			242	250	508	55
451	GOLAPANKO			301	311	616	34
481	GOLRUKO		E1	1217	1062	2298	176
511	KA			123	105	199	54
541	KAKLA			284	237	479	52
571	KOLGHIAN			44	67	151	9
601	MEISSAMA		E1	451	589	1240	32
631	MELJEPPE			113	103	213	15
661	MONDARAKA			312	185	397	50
691	MOUNGA			154	160	314	31
721	SAPA			155	116	279	31
751	SANTIERA			149	155	304	29
781	SINA			205	411	765	74
811	TOKOUAHI			787	792	1580	114
841	TORCHINA			715	731	1446	14
871	TORONDO			470	429	829	48
901	ZANTOUMANA		M1	423	477	933	118
931	ZEBJERE		E1, E1, D1	879	916	1751	153
961	ZONK			256	292	543	65
CERCLE DE KOLONDJERA				ARRONDISSEMENT DE KADJAMA			
001	BI ERDIO			737	299	536	22
025	DEBENA		M1, F1	201	1021	1222	110
049	DIAKAKO			147	70	357	16
073	DIMARIBOUKOU			38	52	110	4
097	DYERIO		F1	117	140	221	10
121	DOURASSO			192	102	288	19
145	DOUFARANA			164	158	209	14
169	DOUKERJA		M1	477	674	1251	78
193	FALH 1			95	94	194	11
217	FALH 2			258	361	729	29
241	GRIFIEH			115	137	232	5
265	GRUGRO			943	1051	1994	148
289	KALAYANA			916	1048	2024	136
313	KAKOLI			159	145	325	14
337	KAKASSO			148	172	320	27
361	KOUN'ID		F1	374	363	737	68
385	KOKOUNA			41	63	128	7
409	KONI		F1	414	447	861	51
433	KARIBOUSSOU			517	379	846	21
457	KOON		M1	757	857	1624	90
481	KANGALASSO		M1, E1	674	737	1411	79
505	KIALA			274	234	444	3
529	KOHOUKOU			63	75	138	10
553	OLAELE			311	194	1083	77
577	OLAKAYAMA			554	381	737	45
601	SANANKORO 1			24	24	54	5
625	SANANKORO 2			272	271	543	24
649	SALLA			230	273	503	17
673	EJEBE		F1	177	152	259	14
697	SIKORO			143	129	268	7
721	BOKOURANI			361	384	745	43
745	BOJUSA			81	83	166	9
769	TIAMPA			279	300	579	35
793	TIE		M1	104	129	233	31
817	SIFAJOUROURMBOU			182	174	356	24
841	TIOGLO			54	67	121	3
865	TIONOU		E1	435	732	1171	77
889	TIONKOUZANI			27	24	53	4
913	TOROMONO			91	132	223	21
937	TOULOULA			179	223	402	18
961	ZIAISSO			187	118	355	9

CODE	NOM DE VILLAGE	V/R	INFRASTRUCTURE	POP. RES.				MOR.	MOR.
				H	F	T	CONC.		
CEPCLÉ DE KOLONGIIBA			ARRONDISSEMENT DE KERILA				E2		
001	BAFAGA		41	01	571	739	110	56	205
030	SARKOMANA				106	104	212	14	42
059	BELA				111	126	237	15	52
086	BILAGA		41		47	84	131	10	27
117	BOHI				417	484	901	62	137
166	BOLUOLA				361	353	714	34	112
175	DIJAKA		41	E1	486	828	1314	86	238
204	DIFLAKROBA		41		397	444	841	72	125
233	DIFLAKRONI				425	130	555	17	41
262	DIFLAMENKORO				203	233	440	29	71
251	CIOMAMA				69	62	131	14	20
320	FAMOKOLA				72	77	149	5	9
349	FAME				215	250	468	20	79
378	FOUGALA				46	47	93	10	19
417	GOUANA				124	101	225	17	35
436	KOUJLA		41	E1-D2-PM1,2	732	899	1451	117	230
463	KOUJKA				37	94	131	10	24
494	KONA				102	123	223	6	34
523	KORLO				154	224	412	12	62
552	KOUJALA				81	90	171	14	27
581	KORDNI				44	46	113	7	14
610	KAMTACALA		41	E1	172	155	327	27	45
639	KASSALA		41	E1	411	435	841	57	134
668	MASAMAKANA		41	E1	343	182	525	46	114
697	MENLA		41		154	213	407	28	69
726	NGUEFEIHA				125	150	283	9	44
755	NILOMALA		41		283	279	562	26	53
784	SEPIKA				293	323	613	37	89
813	SEKANI				159	183	342	20	54
842	SINTIMBA				74	105	177	13	29
871	TIGULA				110	141	251	27	33
900	TUJLOMADIC				134	170	303	14	67
929	TUJTOURALA				173	212	385	23	61
958	WINKALI				333	351	684	41	102
CEPCLÉ DE KOLONGIIBA			ARRONDISSEMENT DE TOUSSEKELA				69		
001	BEMBOBOBOGU				114	115	229	4	13
033	BICOLA				34	24	58	2	12
065	BESSINA				179	155	314	17	46
097	GIEPEIBA		41		303	289	588	19	84
129	GIEPEIME				172	152	320	17	51
161	GIESSOU				91	77	168	13	30
193	GIDDEA				59	49	108	6	23
225	DOMFAMANT		41		255	200	455	18	44
257	FALANI				117	118	235	14	38
289	FINDIALA				324	290	614	39	100
321	FIOGUA				149	128	277	11	37
353	KANKELA 1				29	35	64	4	11
385	KANKELA 2				27	27	54	4	6
417	KFLEKPLI		41		1128	1028	2156	139	391
449	KOAN		41		251	269	520	26	81
481	KOLONA		41	E1	284	289	573	56	109
513	KOLOGBO		41	E1	656	515	1281	60	197
545	KFLOPIA				355	329	684	11	17
577	KOLOLO				80	84	164	7	22
609	KIJOA				28	11	41	3	4
641	OHAKOPO		41	E1	580	546	1126	70	190
673	OLROUMPARA				105	99	204	11	27
705	SAHANKORU				103	93	196	10	34
737	SASSOLA				24	15	47	3	4
769	SEHARDIC				79	67	147	14	23
801	SOKOLOKICE				152	184	376	10	50
833	TENKOA				143	159	302	11	47
865	TOUSSEKELA		41	E1-D2-E3	874	827	1661	98	279
897	TYNGENOU		41		477	349	826	30	146
929	ZANA		41		215	167	384	8	22
961	ZANGOLALA				197	158	355	17	40

CODE	NOM DE VILLAGE	U/O	INFRASTRUCTURE	POP. RES.		L. RES.		MÉR. L.	
				M	F	M	F	M	F
CIRCLE DE KOUTIALA			ARRONDISSEMENT DE KOUTIALA-CENTRAL		01				
001	BASSO		271	550	72	99	125		
020	BAPAKHA		890	1044	929	124	206		
030	BANEA		112	135	216	10	50		
058	BRESHAJAH		120	103	420	62	83		
077	BUDJUKO		174	129	670	29	147		
096	BATJEM		261	254	495	36	98		
119	DARESSO		76	81	157	7	25		
134	BUDJUDONKA		115	142	295	21	85		
153	HLGNAH		117	129	292	31	62		
172	TANESBASSO		474	473	877	73	167		
191	FONKAM		176	158	334	36	36		
210	KABANASSO		1119	1061	2090	126	346		
229	NASSO		33	25	138	13	20		
248	KOKOLHA		15	77	131	4	22		
267	KCSBU		178	107	379	46	21		
286	KOUNBE		98	98	107	24	49		
305	KOUNEIRO		510	558	1082	124	255		
324	ELI		325	362	857	72	148		
343	LELEMI		226	264	1450	133	260		
362	LELEMI-BOUSSO		125	125	540	25	29		
381	LFRUSSO		289	289	547	57	134		
400	HANPORELLA		205	189	995	87	152		
419	HESSOUMANA		470	154	1030	87	162		
438	MEDJILA		449	53	958	75	145		
457	MENTANBOBO		324	302	671	60	115		
476	MOLOLIMASSO		627	1017	1929	216	410		
495	MOROSSO		236	236	470	56	105		
514	M-BOLEKOLKA		27	88	191	24	39		
533	M-BOJAM		144	123	277	13	64		
552	M-KOUTINA		428	513	981	80	193		
571	M-PASSO		472	425	802	123	148		
590	M-PLICASSO		414	382	806	117	181		
609	M-PISSO		937	734	1871	204	336		
628	BULA		917	1255	1952	219	396		
647	SABBA		373	407	780	67	145		
666	STAITF		259	303	562	25	70		
685	SIMBINA		285	329	2717	111	120		
704	SIMBELE		241	196	1557	135	422		
723	TJANHJERESSO		270	156	396	21	80		
742	YAFCLA		493	525	1008	117	257		
761	YDSCHANA		40	47	82	45	20		
780	KATTMOSSO		115	138	225	24	45		
799	MOLENGLENA 1		235	335	604	59	109		
818	MOLENGLENA 2		284	312	555	41	113		
837	MOLENGLENA 3		292	275	571	49	127		
857	MOLESSO		66	71	147	23	24		
876	TANCOPOLA		435	489	915	78	178		
895	TANLIDLO		113	106	219	18	29		
914	TANTONA		251	295	510	67	115		
933	ZEUCLA		1794	1812	3601	179	676		
952	ZERLERESSO		124	117	240	7	31		

CODE	NOM DE VILLAGE	CARR	INFRASTRUCTURE	POP. EST.			NO. INHAB.		
				M	F	T	(COM.)	(INDIC.)	
CERCLE DE KOUKOU			ARRONDISSEMENT DE KOUKOU					15	
001	BARANBOU			92	95	191	33	40	
037	BOUGO			128	137	264	21	41	
167	KIOMA			162	171	333	36	42	
094	FLEMA			475	497	967	157	211	
123	FESSAKKORD	M1		495	501	996	74	244	
156	ROHMPROU			50	56	106	8	22	
187	KE_FNI	M1		240	224	474	26	65	
218	KIAMA			190	229	419	37	74	
249	KOLONIA	M1		339	373	712	85	168	
264	KOHINA	M1		962	994	1956	243	377	
280	KOKORODJOU			245	271	516	74	124	
311	KOHSEUELA	M1, M1, M2		1176	1274	2450	244	484	
367	KESGOURDUNA			412	407	819	78	35	
373	KHO	M1, M1		466	534	1000	144	185	
424	PASSABALA			284	283	567	57	99	
435	MORINA			255	230	465	49	84	
446	MPEYELA			48	54	102	11	20	
497	MWOLE			92	97	189	27	41	
528	NEOLOBOGOU			337	341	680	106	127	
559	NIRNANGOU			115	121	236	34	43	
590	NEMINA	M1		779	239	471	54	67	
629	NALOGOLA			98	88	186	19	33	
652	NYAMPOLA			172	155	327	43	62	
683	OUSSOKEBOGOU			265	224	489	43	74	
714	STALONPASE			44	111	205	27	39	
745	SINCESSO			141	140	281	31	50	
776	SOROFELA	M1		610	614	1224	130	210	
807	BOUH			283	283	566	47	129	
838	TIPPLA	M1		529	597	1126	193	225	
869	TOMINA			352	212	444	41	92	
900	TOUPOURLA	M1		213	261	474	66	120	
931	TUHOSSO			140	149	289	24	77	
992	TOUNOUANA			129	131	250	41	49	
CERCLE DE KOUKOU			ARRONDISSEMENT DE KOUKOU					29	
001	BOROLE-ZINDASSO	M1, M1, M1		475	453	888	99	164	
025	BORDALA			208	202	410	38	77	
149	EDJOUNSSO	M1, M1, M1		504	511	1015	129	178	
373	BARDI			248	220	437	58	83	
007	BIEBE	M1		524	489	1006	147	204	
121	DOLBANKANA			123	109	225	23	45	
163	IPULOUSSO			104	101	205	19	45	
169	OUJANTALA			283	294	576	69	147	
193	KARME			147	149	291	28	46	
217	KALAKRA			91	134	199	20	47	
251	KFOULE			102	108	210	27	54	
263	KARANGASSO-NEME			168	204	374	27	67	
289	KATIDLA	M1		285	276	565	128	143	
313	KAZIENBO	M1		578	568	1146	173	256	
377	KOKOTAKA	M1		270	251	521	65	107	
361	KOLONI	M1, M1, M2, M1		673	703	1354	157	258	
385	KURE	M1		492	530	1022	95	159	
419	KOREASSO			158	185	343	39	102	
423	KOUNJANI	M1, M1, M2, M1		919	953	1872	232	358	
457	KOLGOUHIBANI	M1		477	463	940	69	168	
481	KOURASSO			478	437	881	103	157	
505	KALASSO			389	394	780	88	128	
529	KULASSO			889	917	1804	199	256	
553	KASSASSO			209	205	418	31	78	
577	KYFADUANA			84	76	162	25	31	
601	KENTORASSO			144	113	259	33	36	
625	KELASSO			547	580	1127	123	205	
649	KOUPASSO			126	137	263	25	42	
673	KILOHIEBI	M1		242	250	492	63	89	
697	KOKONASSO	M1		644	686	1354	161	297	
721	KREASSO			577	634	1215	167	277	
745	KASSILA			48	39	87	14	10	
769	KOROUASSO			120	160	280	29	49	
793	KOROUASSO			144	139	283	21	46	
817	KOURASSO			379	347	726	89	117	
841	KOURASSO			182	380	766	135	164	
851	KATA			319	302	621	62	107	
889	ZANBO			172	190	362	44	68	
913	ZIERE			161	196	357	42	69	
937	ZINGOLASSO			208	223	443	88	110	

CODE	NOM DE VILLAGE	D/R	INFRASTRUCTURE	POP. RES.	INDIC. IND. 1	INDIC. IND. 2
CERCLE DE KOUTIALA		5	ARRONDISSEMENT DE N'DOROLA		44	
001	DOLGOD			83	97	140
030	CHERKODNA			323	377	722
060	DOUGOUAN			476	543	1019
103	FAYAKORD			476	453	839
137	FAYADJULA			106	105	214
171	FJENMAN			211	217	498
204	DIJIAN			298	384	734
230	KAGE			482	494	930
273	KONTEO			434	473	927
307	KAPALA			333	354	677
341	KENDE			141	121	252
375	KOUJIDU			136	136	272
409	LAKIYA			107	97	214
443	MIZAKHO			209	204	415
477	MOLOBALA		P1, P1, 02, P-1	1106	1139	2245
511	KOUSSOU			138	146	286
545	MERESOU			174	171	345
579	SAMUELA		P1, 01, 01	932	883	1715
613	SAN			140	134	284
647	SENA			242	228	450
681	SOGO		P1	417	347	658
715	SCOUNGOUASSO			522	541	1063
749	SCOURUMBO		P1, 01, 01	555	434	879
785	SGHESOUA			474	418	852
817	TARRASSO		P1	280	341	671
851	TIERE		P1, 01, 01	435	417	815
885	INT 1 ET 2			583	557	1170
919	MATTARLA		P1	434	434	868
955	MOPU			245	216	462
CERCLE DE KOUTIALA		5	ARRONDISSEMENT DE M'PESSOBA		57	
004	BANFNA			174	176	354
015	BAMEGOUJ			140	182	371
037	BANA		M1	420	431	877
055	BARAMANA			254	232	507
070	BEMBOHOU			174	181	367
082	BONDINGOU			52	70	127
091	BONGOUA		P1	370	374	744
100	BANZAKA			139	147	286
127	BEPEJA		P1	280	270	549
140	BEQUEHA			232	239	451
165	DEPPARA			333	375	708
181	DEMPELA 2			137	124	251
199	LELA			125	130	261
217	DEMTIOLA 1		P1	187	207	414
235	DEMTIOLA 2		M1	117	127	233
253	PANTALA			74	72	146
271	PANFANA		M1	237	286	526
280	DOUANTISSO		M1	250	287	541
307	GOJLE			251	257	488
325	I. P. D. T.		P1, P081	467	237	504
343	KARABOLANANILLE		P1	624	643	1269
361	KARABOLANA PEULH		P1	155	149	282
370	KERPEGOLA			51	67	132
387	KINTTIRI			926	973	1901
410	KHJA			303	431	794
430	KULUMULSSO		M1	293	243	430
447	KIKROM-TASSANT			101	144	257
460	MANARELA			40	117	190
487	PAPNA		M1, E1	2180	2078	4108
505	MINA			61	71	136
523	M'PESSOBA		P1, E1, 02, P4, SE, P01	2000	2095	4104
541	M'PESSOBA-FERPE		E1, P081	554	783	1537
559	NANKOUELA			346	411	757
577	N'DJIGUELA			87	70	139
593	NGANAN		P1	465	505	970
613	M'TARLA		P1	347	429	796
631	M'TOROUSSO			154	184	335
649	M'TOLA			107	114	210
667	M'TOESSANT		M1, P1	1206	1250	2456
685	OJADJALA			257	254	511
705	OJARRAN PANA			159	154	295
721	PALLA			111	143	254
730	PESSONA			446	497	958
757	SARTELA			560	577	1146
775	SIGUIMO			200	221	421
793	SORALA			57	71	128
811	SOUQUELA		M1	617	504	1053
829	TIONSO		M1	737	678	1359
847	TUBONA		P1	877	883	1694
863	WADLA			203	409	802
884	WODRASSO			177	178	340
901	ZANLALA			231	227	455
919	ZANDELA			347	354	745
947	ZANTERLA			81	75	142
955	ZANZOLA		P1, P1	874	875	1743

CODE	NOM DE VILLAGE	U.P.	INFPSTANC'URE	POP. RES.				
				M	F	T	CCOM. MENA.	
CERCLE DE KOUTIALA			ARRONDISSEMENT DE FANGASSO				71	
001	BLEPSSO			126	174	300	26	68
032	BLEMBO			274	217	491	65	105
063	BUUBA			88	75	163	9	20
094	DIELE			271	322	593	87	153
123	DJITAMANA		PH	489	511	1000	102	242
156	FIENZO			470	567	1037	77	255
187	FIMKOLON			335	381	716	56	176
218	KADOUWALA			87	108	195	23	42
249	KEMA			53	67	120	10	18
280	KIKO			96	98	194	20	34
311	KOBOSSO		PH	267	285	552	56	128
342	KOLONTO			269	262	531	64	128
373	KOUSSOU			178	183	361	24	79
404	KAMPALA			141	121	262	25	34
435	KANPOPEPELA			105	131	236	43	69
466	NIAMAHASSO		PH	305	306	611	64	126
497	NGANTERE			198	212	410	46	83
528	NGARE			88	98	186	27	41
559	NGONGOMA			44	47	91	10	19
590	NIASSO			431	389	820	91	229
621	NYOROLA			68	97	165	19	40
652	SADOLA		PH	320	341	661	76	160
683	SAMGARA			635	584	1219	137	280
714	SICOU			116	134	250	19	61
745	SISSOUKAMA			243	214	457	39	84
776	SIMDLO		PH, E'	636	658	1294	151	320
807	TARAKASSEROUO			259	290	549	39	135
838	TCHOUSSEROUO			173	193	366	42	84
869	TOROLA			68	76	144	8	41
900	ZANGASSO		PH, E', DZ, PH1	410	640	1050	101	308
931	ZIENA		PH, E'	725	767	1492	142	379
962	ZEGUASSO-TARASSO-KOIKORASSO			131	138	269	24	46
CERCLE DE KOUTIALA			COMMUNE DE KOUTIALA				91	
009	HARBALAYE		*	1499	1566	3065	306	596
015	KULIFORD		*	811	845	1656	162	317
029	KAFILKA		*	2904	3202	6106	689	1144
043	MEDINA-COUSA		*	402	438	840	168	247
057	KOUMBOLGOU-MARCEL		*	2309	2387	4696	334	931
071	1ER QUANTIER		*	2139	2180	4319	335	745
081	2EME QUANTIER		*	2930	3904	6834	547	1112



CODE	NOM DE VILLAGE	C	D	INFRASTRUCTURE	POP. RES.			IMP. HNE. I		
					M	F	T	COMC.	INDAL.	
CERCLE DE YANFOUJILA				ARRONDISSEMENT DE YANFOUJILA-CENTRAL						01
001	BARBO	M	01	EP, D, P, OI	401	377	778	104	296	
046	EALINA	M			271	301	572	34	87	
051	MAPILA	M			52	53	105	11	16	
136	KOUNKOU	M			750	802	1552	105	200	
181	DIA, FARRA	M			215	237	452	29	69	
226	DJIBRENIHA	M			447	485	932	62	172	
271	DJILINFINE	M			490	472	962	146	134	
315	FALJIK	M			147	154	301	19	34	
361	NDIAGALA 1	M			312	288	600	143	93	
406	SDUALALA 2	M	01	ET, OI	437	435	872	155	190	
451	SDUALAFAN	M			214	179	393	18	35	
496	GOUMBO	M			471	517	988	160	183	
541	KOFOLATIE	M			254	248	502	144	79	
586	KDULABATOUNIKOURDJ	M			164	123	287	83	42	
539	LONTOLA	M			214	207	421	123	62	
676	MALZALA	M			434	423	857	50	144	
771	KOUNSAMOUNA	M			145	184	329	14	38	
766	OLASSAPA	M			112	147	259	22	35	
811	DIKOU-DIKOU	M			174	185	359	14	38	
856	SOALA	M			150	85	235	13	34	
901	SCLONA	M			789	784	1574	87	235	
948	YANFOUJILA	M	4	RT, CI, OI, PH1, OI, PD'	1875	1862	3737	100	289	
CERCLE DE YANFOUJILA				ARRONDISSEMENT DE DOUSSOUYARA						19
001	HALANFINA	M	01	ET, OI, PH1	494	516	1010	81	169	
039	BIMBOUGDJI	M			272	279	551	31	80	
117	BOJLONORO	M			164	206	370	27	57	
174	BOJRAKALA	M			187	180	367	193	40	
233	LIJNETOUMAHINA	M			77	55	132	10	24	
291	SOUSSOJOUANA	M	01	RT, OI, PD, PH1'	494	530	1024	60	152	
349	SOLOHI	M	01	RT, OI	440	480	920	51	123	
407	SONASSALA	M			193	120	313	12	37	
455	LAKIMINA	M			157	197	354	38	73	
523	LEMPARA	M			115	94	211	14	36	
581	NAGAPALA	M			177	206	383	23	61	
676	KORIFINA	M			177	202	379	14	34	
697	KOROHMI	M			216	234	450	34	71	
735	NICHASSALA	M			150	37	187	19	44	
813	SARANA	M			207	234	441	23	59	
871	TIGOLENA	M			449	437	886	68	149	
929	TOLA	M			69	79	148	8	26	
CERCLE DE YANFOUJILA				ARRONDISSEMENT DE FILAMANA						23
001	BASSIBEDJICH	M			60	54	114	10	23	
039	BALAKAN	M			292	317	609	42	93	
105	BAOUMKALPE	M			331	321	652	30	100	
117	CEMIS-HELEDA	M			54	62	116	6	15	
209	DENSO KOPPE	M			73	71	144	8	31	
261	DENSO MADINA	M			139	160	299	14	46	
515	DINDOUENRILLA	M			119	139	258	18	32	
565	DOUREFUEH	M			191	187	378	21	32	
617	FARREOLA	M			279	293	572	36	87	
669	FILAMANA	M	01	ET, OI, PH1, ACT	286	284	570	46	102	
521	KANDJANHINDILA	M			99	103	202	11	29	
575	KANBOUSSAMALA	M			78	81	159	10	24	
625	KOHINKO	M			212	222	434	24	62	
577	KOURDULAPME	M			115	122	237	14	40	
729	KOSUYARANA	M			161	154	315	23	54	
781	KOPIENFERELA	M			393	265	658	32	91	
833	KOURDOUT	M			107	120	227	11	37	
885	KANDOUJOLA	M			292	247	539	29	92	
937	KANGAFENJEN	M			289	267	556	29	94	
CERCLE DE YANFOUJILA				ARRONDISSEMENT DE GUELEHINKORO						34
001	BANDIQUENIFARA	M			75	187	262	19	51	
039	BARILA	M			301	254	555	31	85	
117	BOJOUJALE	M			700	727	1427	54	109	
175	BOJMBALA	M			162	288	450	33	101	
231	BOHEGBO	M			274	244	518	27	85	
291	BOHATIE	M			650	719	1369	81	196	
349	BOHELEHINKORO	M	01	ET, OI, PD, CI	544	640	1184	53	164	
407	KABANA	M			1064	1190	2254	97	251	
465	KEGHEBA	M			531	607	1138	56	195	
523	KOPANA	M			143	167	310	15	42	
581	KORISSANA	M			323	525	848	56	158	
639	KONA	M			442	430	872	54	113	
697	LEBA	M			131	122	253	8	34	
735	LEKOU	M			427	439	866	32	131	
813	STRADJIDIBA	M			264	275	539	24	93	
871	SOIORA	M			867	881	1748	87	235	
929	TIGUELEHINKORO	M			401	525	926	45	132	

CODE	NOM DE VILLAGE	L	U/R	INFRASTRUCTURE	POP. RES.			MBA	VBR
					H	F	T		
CERCLE DE YANFOUOLA				5	ARRONDISSEMENT DE KALANA			45	
027	NEGA				305	352	657	38	131
037	BANDJALA				96	113	209	12	31
073	MEKOROLA				189	194	384	24	66
109	QADABAN				282	287	569	40	97
145	BADJOUOUOUELA				197	236	433	36	72
181	DALOGOUF				57	75	132	12	23
217	DANDOUF				110	129	239	24	44
253	DAOLILA				274	386	761	46	141
289	DIABALA				106	141	247	16	43
325	DIANSIBALA				65	79	140	8	26
361	FANDOLA				297	281	562	36	112
397	HADJILA				172	203	375	30	72
433	KADJILAMENINA				164	164	328	33	56
469	KALAKO				608	617	1223	121	229
505	KALAMA				341	333	674	77	121
541	KONFRA				107	129	237	12	40
577	KOSSENALA				158	171	349	24	51
611	KOUNKALA				72	71	142	11	25
649	LEBA				78	88	166	12	37
687	PANDEBOLA				73	87	160	8	27
685	APHEOJAN				474	181	395	31	65
721	KESSOUHALA				286	309	595	40	95
757	MOLIFRA				35	37	142	9	25
793	SADJOURCULA				173	247	415	26	68
829	SALALA				78	74	152	11	33
865	SOLMANINA				181	220	401	36	67
901	TENITOUNANAME				101	129	230	20	46
937	ZANBALA				83	69	152	13	32
CERCLE DE YANFOUOLA				5	ARRONDISSEMENT DE MANGARE			56	
001	MEKOROLA				152	139	291	21	46
046	HENBO				1408	1182	2290	94	333
111	DALABA				585	374	757	49	118
166	DA. ABALA				246	281	531	33	103
221	DIALNKOONHI				100	79	175	14	24
276	KOSSOLA				248	191	439	40	70
331	FARAPALOURA				473	425	898	35	149
386	FARAKOROU				57	67	124	8	19
441	FAROLAVA				155	172	327	20	56
496	KANBARF				388	363	731	54	127
551	KOUNJIGUJALA				678	723	1401	65	208
606	LEHA				270	274	544	35	76
661	MAPELLANI				179	201	380	27	67
716	SANANKOROUA				123	148	271	16	37
771	SANANKORONHI				145	222	367	17	56
826	SELINMENTE				447	501	948	32	127
881	SILFOROLE				100	117	217	19	41
936	TAGAN				779	824	1603	84	209
CERCLE DE YANFOUOLA				6	ARRONDISSEMENT DE SIFKOROLE			67	
001	ASSANORALA				100	86	186	13	32
084	BADDEGOU				320	314	634	35	95
167	BANBALA				1634	1783	3417	199	330
250	BANKEIMANA				681	713	1394	84	207
333	DJARANHI				675	727	1402	75	228
416	MAKANDIANA				501	522	1023	50	91
499	MORIBALA				358	507	865	33	107
589	SIFKOROLE				478	1179	1997	169	324
665	SINDO				510	468	978	65	159
748	SOLINKOTO				77	141	178	24	49
831	TIENTOKO				143	203	346	16	41
916	YDROLA				195	480	375	31	66

CDOP	NOM OF VILLAGE	N/R	INFRASTRUCTURE	POP. REEL		MER. L		MER. R		
				H	T	T	PENAL	T	PENAL	
OPAC. E DE VANFOLIA			ARFONDICEMENT OF YONGHOURLLA				78			
031	SACOU			29	90	179	12	30		
032	SARILA			208	244	457	40	66		
052	SEREKO			519	414	792	40	106		
077	SEREYE			76	91	167	13	27		
129	SOKOTARA			46	39	85	5	14		
161	SJINERIBIHO			44	41	83	7	17		
193	SARBA			178	138	257	13	37		
275	SOUHNDU	11		277	176	553	39	84		
257	SOMALA--ELFINA			167	205	372	26	50		
289	SOUKA	11		159	219	418	23	61		
321	SOUKARIBIJA			74	74	142	10	23		
353	SOUNKETEIGILIA			273	231	454	35	65		
385	SUENDE	11		374	411	783	35	113		
417	SANJITRILIA	11		276	281	557	44	85		
449	SANJEOJGDUJA	11		272	253	485	32	77		
481	SODJAPAH			77	81	152	12	24		
513	SOROU			171	210	381	31	59		
545	SADJIC	11, 11, 01		225	201	426	47	102		
577	SERIGUJELIA			21	19	40	4	8		
609	SOUKOUJA			46	117	203	11	26		
641	SALAK	11		212	102	454	29	74		
679	SIRNORHOUJA			72	74	147	11	27		
705	SIEMENPALE			81	71	152	11	25		
737	SIRSOUPREUROUJA			226	271	497	27	77		
769	SOUKALA			86	196	202	17	31		
811	SIRAKRO			122	192	234	16	39		
833	SARAKO			186	117	391	52	124		
865	SOUNANIPDUNA			77	54	111	11	25		
897	SYAH			206	212	438	21	46		
929	SORBOJGDUJA	11		612	687	1294	134	310		
961	SORONTIENIA			276	256	512	41	91		
993	SANANA			247	232	474	28	71		

CODE	NOM DE L'UNITE	P	H/A	INFRASTRUCTURE	POP. RES.			NBR. MEN.	CENCL. CREMA.
					H	F	T		
CERCLE DE YOROSBO				7	ARRONDISSEMENT DE YOROSBO-CENTRAL			DT	
001	HIRIOROLA				375	368	703	94	126
076	MPROSSO				276	209	485	43	73
071	DEKAKONBO				315	259	574	88	123
105	FAKOMI				395	426	821	94	174
141	KATONA				607	564	1171	118	224
175	KALEBOUGOU			P1, E1, E1, SE1	1959	1103	2242	307	446
211	KAKABOUQUILA				402	471	873	60	239
266	KARANGAMA			E1, D2	902	879	1781	127	317
281	KIAN				217	237	454	41	66
316	KIFFOUSSO 1			P1, P1, C1	577	600	1177	156	232
351	KIYPOUSSO 2				407	540	1072	154	209
380	KIPRESSO				716	124	242	19	38
421	LOPEGUE				296	314	612	66	106
456	MAKONGO				371	356	727	83	137
491	NAMPEYA				410	377	787	24	174
526	NEKESSO				226	240	466	37	75
561	NDUPPIMISSO				166	134	304	27	57
596	OMASSO				56	38	94	8	12
631	OUSSO				143	196	339	40	67
666	SIRCHA				237	255	492	100	231
701	SIMKOLA				340	369	709	85	165
736	TOKO 1			N2	416	414	830	44	172
779	TOKO 2				165	163	328	18	71
806	TOKO 3				253	247	500	50	105
849	TOKOISSO				374	318	1192	93	232
876	YOROSBO			N1, E1, D1, P1, C1, SE1, P01	1274	1262	2536	352	533
918	ZAKRISSELA				227	155	1085	45	221
946	ZAKKOUSSO			N1	669	689	1358	211	279
CERCLE DE YOROSBO				7	ARRONDISSEMENT DE BOURA			D3	
101	BANBA				409	420	829	98	229
133	BANBADINA				249	277	526	64	114
165	BANBA				243	268	511	96	188
197	BAMBELEROND				84	51	115	20	28
129	BOURA			N2, E1, D2	494	545	1037	195	296
169	BARAKAN				91	113	204	25	53
193	BHE				250	263	515	61	120
225	BILIKOURA				115	156	271	34	77
241	BOKOKOUPA				181	198	379	37	90
257	BOROSBO				459	456	915	134	215
284	BOUAMA				87	101	188	25	52
311	CEAM				229	224	453	62	136
353	KOLOMI			N1	434	425	857	127	233
381	KORE				249	275	524	47	131
417	KOUM				158	161	319	22	75
449	KOULOUMASSARA				145	168	314	60	91
481	KOUMBIA			N1, E1, D1	770	748	1518	192	356
515	KAREMA			N1, E1, D1	2215	2170	4385	456	841
545	KENABBA 1			N1, D1	444	487	941	88	242
577	KENABBA 2			D1	359	410	769	153	194
609	KOUMJA			N1	437	476	909	175	267
641	KOUFOURAMA				517	534	1047	100	219
673	KOUFESSO				121	94	210	10	45
705	KOUNG				400	112	212	41	57
737	KANHOUAN				243	241	484	54	120
769	KIELA				193	208	401	79	165
801	KIENDE				171	168	339	60	75
833	KOGORBA				186	171	357	45	109
845	KOURDOUNAN				146	145	291	16	78
897	KASSO				424	427	851	59	232
929	KEBERE				721	272	533	94	122
961	KAKRIBISSUN			N1	348	364	716	156	174

CIR	CNDP	NOM DE VILLAGE	U/R	INFRASTRUCTURE	PDP. RES.			MBP. MBP.	
					4	5	6	T	TECH.
		CERCLE DE YOROOGO	7	ARRONDISSEMENT DE KOUNI				43	
	001	BAMELLO		R1	845	859	1702	210	359
	039	BESSO			241	224	465	52	99
	073	BESSINA			121	14	202	18	37
	109	DIARAMANA		P1	395	424	822	83	146
	145	DIERA			193	186	579	8	75
	181	OJOPAMA			939	911	1843	163	370
	197	OUHA		R1,E1	721	768	1489	120	304
	253	FARKORO			316	315	631	102	121
	299	KOURA		R1	602	593	1199	152	201
	323	GOULE		R1	439	445	924	90	183
	361	KOMA			109	125	234	17	40
	392	KOURV		R1,R1,R2,PH1,SE1	1414	1423	2837	562	581
	433	MOUCNA			223	234	457	33	70
	468	MOULLA		R1	708	801	1509	198	352
	505	NILODOUARA			446	483	929	94	204
	549	OUADMA			126	126	252	25	46
	577	OUMB			223	219	444	44	80
	613	OUIKOLA		R1,R1,R1	1726	1902	3628	363	693
	649	PIKORO			356	377	733	87	129
	683	SAKONI			156	180	336	46	80
	727	SANE			319	292	611	57	130
	757	TAMBO		R1,R1,R1	1690	1420	3110	351	706
	793	TIANKORO			159	128	287	26	55
	829	TJWI			171	210	381	32	76
	865	TIOULA			115	87	202	18	41
	901	IEOULENA		R1	191	190	381	47	83
	937	ZERBLA			163	189	352	26	60
		CERCLE DE YOROOGO	7	ARRONDISSEMENT DE NAGOU				67	
	001	NAMOU	4	R1,E1,DZ,PH1	3361	3728	6239	129	1501
	250	SONA			205	196	401	46	110
	499	SON			111	90	201	15	48
	768	VLASO			253	275	528	40	152

**REGION DE SEGOU**

CODE	NOM DE VILLAGE	H/R	INFRASTRUCTURE	PCP, REG., MBR., NBP.				
				N	S	F	T	CONC.; MENA.
CENLE DE REGOU			ARRONDISSEMENT DE REGOU-CENTRAL					01
001	BANAKOUSSOU-LEKE			55	69	104	7	14
010	BANAYE			124	129	253	20	12
019	BANANEKRO			1731	1534	2587	232	413
028	BANANEKROHI			490	546	1076	166	213
037	BANANEKROHI-LEKCO			158	148	306	18	53
046	BANANKOUROU-M-F			86	74	166	23	31
055	BANATONG			79	74	152	12	22
064	BANDJOUKOUSOUGOU			74	76	150	9	26
073	BAPHO			260	326	586	81	134
082	BEMF-MERE			139	128	267	22	44
091	BENJOURGOU			99	120	219	21	44
100	BENNE			117	163	258	18	48
109	BENZANA			128	141	258	23	50
118	BONGOUSSA			560	162	327	45	72
127	BOUNDO-BAMBARA			347	362	709	100	140
136	BOUNDO-SOMONO			87	95	177	35	66
145	BOUNDO-MERE			295	502	595	52	117
154	BOUNDO-MOZOUZOU			319	260	529	47	115
163	BOUJOURGOU			163	159	302	40	86
172	BAYEIMBOGOU			84	74	158	17	29
181	BAGOUSSOU			121	113	231	29	65
190	BAGOU			230	290	460	44	88
199	BAGOU			211	207	418	36	77
208	BAGOU			164	202	366	26	57
217	BAGOUSSOU			401	229	650	18	57
226	BAGOU			246	255	499	38	121
235	DIALLINGOU-LEPE			1211	142	263	15	45
244	DIASSEROUSSOU			324	130	254	30	66
253	DIASSEROUSSOU			102	189	291	24	58
262	DIASSEROUSSOU			106	127	228	25	68
271	DIASSEROUSSOU			111	128	239	26	68
280	DIASSEROUSSOU			94	81	185	9	31
289	DIASSEROUSSOU			215	260	471	37	80
298	DIASSEROUSSOU			277	338	635	58	124
307	DIASSEROUSSOU			643	493	936	146	184
316	DIASSEROUSSOU			81	43	134	15	26
325	DIASSEROUSSOU			88	81	173	14	32
334	DIASSEROUSSOU			124	117	243	24	61
343	DIASSEROUSSOU			88	103	191	25	58
352	DIASSEROUSSOU			77	88	169	17	36
361	DIASSEROUSSOU			539	574	1113	158	240
370	DIASSEROUSSOU			92	103	195	16	36
379	DIASSEROUSSOU			117	126	243	17	47
388	DIASSEROUSSOU			186	189	375	38	79
397	DIASSEROUSSOU			74	75	149	18	28
406	DIASSEROUSSOU			174	189	359	28	61
415	DIASSEROUSSOU			87	89	186	12	30
424	DIASSEROUSSOU			1005	1027	2030	224	355
433	DIASSEROUSSOU			193	361	686	66	132
442	DIASSEROUSSOU			57	80	137	12	27
451	DIASSEROUSSOU			36	45	101	16	30
460	DIASSEROUSSOU			28	82	160	20	34
469	DIASSEROUSSOU			54	47	101	10	19
478	DIASSEROUSSOU			141	127	238	28	68
487	DIASSEROUSSOU			484	754	1432	194	292
496	DIASSEROUSSOU			175	166	337	21	63
505	DIASSEROUSSOU			324	343	669	54	129
514	DIASSEROUSSOU			204	225	429	21	61
523	DIASSEROUSSOU			72	89	161	21	31
532	DIASSEROUSSOU			88	95	183	20	40
541	DIASSEROUSSOU			707	719	1428	160	281
550	DIASSEROUSSOU			119	118	237	16	48
559	DIASSEROUSSOU			64	77	143	9	22
568	DIASSEROUSSOU			104	103	207	16	37
577	DIASSEROUSSOU			66	68	134	10	25
586	DIASSEROUSSOU			571	619	1292	167	243
595	DIASSEROUSSOU			810	891	1701	179	300
604	DIASSEROUSSOU			388	421	809	88	164
613	DIASSEROUSSOU			188	172	360	26	67
622	DIASSEROUSSOU			306	330	636	75	133
631	DIASSEROUSSOU			500	528	1028	70	121
640	DIASSEROUSSOU			72	70	142	16	33
649	DIASSEROUSSOU			74	76	150	17	31
658	DIASSEROUSSOU			195	189	384	33	67
667	DIASSEROUSSOU			185	189	372	35	68
676	DIASSEROUSSOU							

CODE	NOM DE VILLAGE	U/R	POP. RFS.				NBP. RBP.	
			E	H	F	T	CONC.	IMENA.
CERCLE DE SIKOU			ARRONDISSEMENT DE SIKOU-CENTRAL				01	
684	PELENGARR		241	231	472	48	92	
685	PELENGARR-MERE		333	351	684	69	104	
694	PERIMPTA-WORCOJIRA		171	187	358	34	70	
703	SAKOIGA		269	308	577	76	108	
712	SAKOLBOUSSOU		128	126	254	18	47	
721	SAROG-SERU		94	123	219	27	37	
730	SEFOUSSOU		508	400	1117	49	212	
739	SEFOUKORO		593	703	1296	57	207	
748	SEHENBOUSSOU-DIAJABE		221	229	450	28	71	
757	SEHENBOUSSOU-PEULM		47	171	218	20	53	
766	SIRABOUSSOU		341	320	661	63	119	
775	SIRABOUSSOU-MERE		53	58	111	10	19	
784	SISIC-MERE		29	19	42	3	3	
793	SISILILA		117	121	238	17	37	
802	SIRFOIANI		93	99	194	19	37	
811	SIRAKOHA-BONGOUNINA		23	24	49	0	11	
820	SIRAKOHA		120	106	226	31	41	
829	SIRIBOUSSOU		147	181	328	47	70	
838	SIRIBOUSSOU-COURA		46	51	97	12	17	
847	SOKLA		150	149	299	32	59	
856	SOZENEBOUSSOU		215	206	441	41	78	
865	BOMONODBOUSSOU		487	367	1054	232	267	
874	SOAKOBOUSSOU		147	164	291	24	47	
883	SOFOKA		123	120	243	33	31	
892	TANAZORGA		38	57	114	13	28	
901	TIGOLEN-TOPONA		126	130	256	32	50	
910	TIELEBOUSSOU		114	124	238	29	41	
919	TIERHO-MERE		33	29	64	7	14	
928	TAGO		198	226	424	42	82	
937	JAMPDUGOU-BOUSSOU		137	134	271	43	66	
946	TARBOUSSOU-TDJANINA		377	392	769	94	168	
955	ZANAKOND-UKKA		44	53	97	6	16	
964	KOFOFINA		450	479	929	83	171	
973	ZOGOFUDA-MERE		263	273	536	40	97	



CODE	NOM DE VILLAGE	TYPE	INFRASTRUCTURE			POP. RES.		NBR. : NBR. :		
			M	F	F	M	F	CONC.	PRENA.	
CERCLE DE SÉGOU			ARRONDISSEMENT DE KONZAMA						12	
001	ALPMAGOUSSOU					55	39	94	13	22
015	BAGBOUDOU-M-DIENDOUSSOU					85	92	199	32	36
029	BALABOUSSOU					64	61	127	17	24
043	BALANGOU-MERE					95	100	195	20	30
057	BANAKOGO-CAMARACO					73	77	150	15	30
071	WASSICBOUSSOU					78	80	157	19	29
085	BAZANKORO					199	208	407	42	74
099	BEYMELA					287	304	591	46	102
113	BEAYMELA MERE					91	94	185	22	47
127	BOUFLA					67	46	93	11	18
141	BOUN-MERE					257	257	514	50	86
155	BOUSSOUKOURALA					154	143	297	29	68
169	CINZAMA-CARE					623	600	1223	141	196
183	CINZAMA-VILLAGE					272	281	553	76	107
197	DIANKO					90	74	144	16	28
211	DIALABOUSSOU					119	123	242	27	48
225	DIAMBOUSSOU					68	72	140	14	29
239	DINZAMA					153	139	294	27	60
253	DODBOUSSOU					78	60	130	12	30
267	DOTOMBOLSSOU-DIENPOE					198	119	257	17	36
281	DOUMA					200	194	394	39	67
295	FALAMA					51	67	118	15	29
309	FASSOHOSSOU 1					71	68	139	14	26
323	FASSOHOSSOU 2					115	117	232	27	46
330	FJNDILA					44	51	95	10	19
357	FODBOUSSOU-FINDILA					153	142	295	27	51
364	FODBOUSSOU					143	145	288	26	50
351	FOLA-MOSSIMBOUSSOU					101	115	214	13	25
369	GARD-FITIMBILA					137	149	284	40	52
379	GLAMA					77	83	160	12	32
393	KOLOBOSSOU					68	73	141	13	24
407	KONELA					347	342	689	59	114
421	KONBOSSOU					507	370	1077	102	182
435	KOUSSAMA					206	207	413	46	84
449	KONKOKO					114	108	222	43	69
463	KORIBOUSSOU					24	27	51	2	8
477	KOUSSA-MERE					202	249	451	46	95
491	KASSOUSSOU					239	223	462	47	81
505	KONKOKO-MERE					109	121	250	22	43
519	KONKOKO					62	69	131	19	29
533	KONKOKO					315	318	633	66	107
547	KONKOKO					385	377	762	81	137
561	KONKOKO					64	51	97	15	19
575	KONKOKO 2					119	114	233	25	34
589	KONKOKO					87	58	140	21	29
603	KONKOKO-MERE					172	191	363	36	61
617	KONKOKO					280	291	571	52	90
631	KONKOKO					58	78	136	15	28
645	KONKOKO					36	50	106	12	21
659	KONKOKO-MERE					53	54	109	10	17
673	KONKOKO					1428	1579	3007	310	575
687	KONKOKO					216	223	439	48	70
701	KONKOKO					90	82	172	18	29
715	KONKOKO					189	101	210	17	32
729	KONKOKO					44	49	87	13	15
743	KONKOKO-MERE					32	41	73	4	9
757	KONKOKO-MERE					159	123	242	18	48
771	KONKOKO-MERE					45	45	110	10	20
785	KONKOKO					100	177	212	23	39
799	KONKOKO					115	143	238	22	49
813	KONKOKO					75	69	142	18	28
827	KONKOKO					96	73	171	22	35
841	KONKOKO					64	55	119	10	19
855	KONKOKO					141	134	299	21	31
869	KONKOKO					90	92	182	17	38
883	KONKOKO					130	121	279	28	54
897	KONKOKO					203	281	544	40	89
911	KONKOKO					85	79	164	14	25
925	KONKOKO					73	76	151	18	24
939	KONKOKO					121	151	252	27	46

CODE	NOM DE VILAGE	U	D	E	INFRASTRUCTURE	POP. RES.			NBR. MEMB.		
						H	F	T	CONC.	MEMB.	
CIRCL DE SÈDJO					ARRONNÈSÈMÈNT DE SÈDJO					23	
011	ANKORO-MÈRE					167	185	347	54	22	
013	DCLE-MÈRE					246	258	504	53	101	
025	0CLE: FOMI					190	211	401	36	67	
037	BLOMBADGUBOL					166	129	295	37	66	
049	BPRONGOU				RT-01	571	492	1064	180	257	
061	BABOUGOU-MOFONI					164	158	321	41	64	
073	DIORO				RT-E1-01-PH2-(1,SE1-PC1)	4582	5751	7334	854	1896	
081	DIORO-TIMEL					301	292	597	29	110	
197	DIARAKA-MÈRE					599	412	1011	90	192	
189	DOPA					176	165	339	38	65	
121	DIANGUENABOUGOJ					86	74	162	10	35	
175	DIANKRODA					244	235	479	42	90	
143	DOUGOUKINDRO					214	218	432	57	87	
157	FAKOROU-MÈRE					139	112	251	19	106	
169	FARAKOU					350	356	706	82	140	
181	FOROKORO					51	50	101	16	25	
193	FURUGOUJ					261	254	515	65	96	
205	GOUAKOLOMBA					212	215	427	40	101	
217	KALA ET JÈRE					137	132	269	24	54	
229	KORNGOUGOU					125	114	239	27	49	
241	KONKONA					187	187	363	47	60	
253	KANGOROKO					58	58	116	18	33	
265	KARABOUGOU					255	283	538	51	66	
277	KO-GNI					115	124	239	32	46	
289	KOMINE					618	604	1222	227	273	
301	KOVOU					539	930	1469	354	434	
313	KOROKOUJ					95	89	182	34	62	
325	KOUTOUMOU-MÈRE					146	155	301	24	66	
337	KORO					596	497	1093	130	214	
349	KOJASI					557	158	714	97	153	
361	KOTLAJ-BANANA				RT	525	677	1202	168	227	
373	KOTLAJ-MARKALA				RT	305	227	532	62	117	
385	KANIAN					201	221	422	76	92	
397	KAKILI					267	219	486	65	109	
409	MARRA-TENTE					155	191	346	34	68	
421	MIDJAH-MÈRE					103	109	212	21	44	
433	MOLOKORO					511	573	1084	159	244	
445	MORINDO-JOAB					207	211	418	49	82	
457	MARILLI-SOUBOU					121	101	222	21	44	
469	JAFORO					6	8	14	7	4	
481	M-BANAKORÈ-MÈRE					300	321	621	61	133	
493	NIELLE-MÈRE					115	108	227	14	51	
505	NIHAN					437	409	846	120	208	
517	NIKH					344	363	704	68	120	
529	NONOSO				RT-E1-01	581	552	1133	114	246	
541	NONOSO-MÈRE					645	710	1355	148	280	
553	NIANGOLOLA					67	30	98	13	22	
565	SACHT					114	115	229	40	47	
577	SAUME-MÈRE					277	321	598	74	134	
589	KAMA					505	566	1071	89	214	
601	SENEKOU					432	495	927	199	214	
613	SENEKOUJ					106	97	203	25	39	
625	BIDJAH					312	311	623	91	127	
637	SIDJAH-MÈRE					62	41	103	18	25	
649	BIEKOURAKI					131	100	231	25	48	
661	SINHA					102	114	216	24	37	
673	SOKÈ					626	407	1033	67	144	
685	SORONA					187	179	366	76	85	
697	SOSUEDNA					69	54	123	16	23	
709	SARAKOUNGA					183	202	387	40	92	
721	TATLA					318	313	631	71	118	
733	TILA				RT-E1	633	689	1322	162	184	
745	TARBOUGOL					711	123	834	128	46	
757	TATRIKA					592	954	1546	244	334	
769	TOUAV					240	241	481	44	89	
781	TOURA					443	121	564	21	50	
793	TODINA					346	323	671	79	129	
805	TOLLOMFA					96	123	217	19	42	
817	TOLNELA					110	128	238	17	48	
829	TIBEL					368	371	739	88	158	
841	TIML					140	169	309	33	69	
853	TIBI-MARAKA-MÈRE					115	135	250	17	40	
865	TIBI-MÈRE					199	177	376	27	69	
877	TIERBA					100	84	184	15	46	
889	MERKOURA					113	100	213	17	37	

CDDE	NOM DE VILLAGE	J/R	INFRASTRUCTURE	POP. REG.			NBR. MENA.	
				H	F	E	CONC.	MENA.
CERCLE DE SIKOU			ARRONDISSEMENT DE DIORO			25		
001	WENA		545	527	1122	112	204	
013	WENA-MARR		157	182	339	39	51	
025	WOLOKI-BOUGOU		76	84	160	20	39	
057	WOLO		541	482	923	125	192	
066	WOLO-MEFF		567	622	1029	157	219	
CERCLE DE SIKOU			ARRONDISSEMENT DE DOURA			34		
001	BABUOLA		316	168	262	19	44	
029	BABUINNA		55	95	108	6	16	
037	BALLE		176	187	301	43	56	
085	BANI		292	316	638	80	125	
113	BAKOUGOU		595	418	813	100	140	
127	BOGONIBOUGOU		115	117	250	14	46	
144	BOUGAH		88	88	128	21	31	
169	BOUDOUN		135	174	306	16	52	
197	BOUDOU		364	376	740	75	149	
225	BLAMAN		60	52	112	15	25	
253	BLAMAN MERE		184	142	366	35	67	
281	BOUGUEBOUGOU		430	483	822	68	145	
309	BOUGUEBOUGOU		568	358	726	98	138	
317	BOUKA		415	663	1278	110	230	
365	SAVANTOU		156	158	312	23	58	
393	CABAN		298	287	549	65	111	
421	KANGO		125	137	240	27	45	
449	COSSARONGOU		187	168	555	40	64	
477	COLOBLL		46	49	95	14	15	
505	MANRANONGOU		156	127	281	42	62	
553	MANRANIBOUGOU		378	617	1190	176	256	
561	MBRAMBIELA		415	435	850	70	148	
589	MBRANIBOUGOU		248	316	564	36	112	
617	MBRANNA		89	92	181	23	39	
645	MOLOBOBOUGOU		201	146	340	38	61	
659	NEPIEHA		210	221	433	56	78	
673	NEPIEHA-MERE		129	88	219	22	39	
701	SABALA		931	956	1907	196	345	
729	SABALA-SAGALAMI		198	192	388	31	76	
757	SABANNO		40	44	84	7	11	
785	SIRITI-MERE		127	180	257	22	46	
813	SOKE		209	201	410	48	80	
841	SOMBO		990	975	1925	47	119	
869	TEQUENE		155	151	306	25	52	
897	TIOBA		119	153	246	28	49	
925	FAIRANA OU TOIMA		255	241	516	37	84	

CODE	NOM DE VILLAGE	U/E	INFRASTRUCTURE	POP. RES.			MUR	MUR
				M	F	T		
CERCLE DE SEGOU			ARRONDISSEMENT DE FARAKO			41		
001	WAKARIDIANP			142	129	271	17	57
017	DAYO			500	538	1038	173	226
033	BELEBOUGOU BAMBARA			233	297	530	44	79
049	BELEBOUGOU NENE			143	171	314	33	55
063	BELEKOU			144	101	245	96	43
081	BOLENKA			147	208	355	31	75
097	DIARA			314	345	641	42	114
113	DERBO			240	197	437	55	77
129	DIAGO			171	191	362	17	52
145	DIAMBOUGOU			150	159	309	50	40
15	DIRIBOUGOU			81	82	143	28	31
177	DJANI		N1	188	223	411	45	74
193	DONDOBARBARA			106	89	195	25	35
239	DONGONI			284	203	487	129	131
225	DONGWERE			158	256	414	26	49
241	DONE			66	60	126	16	17
257	DORO			146	178	324	39	69
265	FALENAMA			45	54	99	10	19
273	FALENTA			284	272	556	59	99
289	FANTAMBOUGOU BAMBARA			92	97	189	18	35
305	FANTAMBOUGOU WERE			154	148	302	23	53
321	FARAKO		N1, E*, ET, PH1	848	891	1739	176	504
332	FASSOUMA WERE			154	166	320	62	68
353	GUANBUE			119	152	271	26	46
369	GOJENI			432	397	829	65	125
385	KALA			135	118	253	21	35
401	KALABOUGOU			696	730	1426	159	236
417	KALABOUGOUNI			178	182	360	25	47
433	KALA WERE			231	234	465	41	86
449	KAMALE			532	574	1106	139	219
465	KEMITE			113	102	215	25	37
481	KESSE			120	137	257	31	43
497	KETABOUGOU			70	72	142	10	21
513	KIRBALA			93	78	171	16	25
521	KOBI			54	40	94	14	18
539	KOBIANI WERE			49	45	94	11	19
557	KOUROUKOURA			75	69	144	13	26
545	KYELE			80	85	165	14	28
561	KYMA			200	179	379	31	61
577	KYTABOUGOU			59	53	112	10	21
593	KYTABOUGOU			54	54	108	10	21
609	KYTABOUGOU			292	309	601	66	106
625	KYTABOUGOU			122	100	222	21	41
641	KYTABOUGOU			234	262	496	71	131
657	KYTABOUGOU		E1	543	576	1119	111	207
673	KYTABOUGOU WERE			79	85	164	17	34
689	KYTABOUGOU			417	419	836	77	145
703	KYTABOUGOU			109	128	237	37	43
721	KYTABOUGOU			506	565	1071	84	158
737	KYTABOUGOU			125	119	244	21	39
753	KYTABOUGOU			252	222	474	29	68
769	KYTABOUGOU			392	435	827	94	146
785	KYTABOUGOU		N1, E1	497	704	1201	222	282
801	KYTABOUGOU			166	145	311	32	54
817	KYTABOUGOU			1038	1205	2243	300	472
833	KYTABOUGOU			117	107	224	16	35
849	KYTABOUGOU			277	277	554	78	106
865	KYTABOUGOU			271	244	515	34	62
881	KYTABOUGOU			203	199	402	57	77
897	KYTABOUGOU			170	130	300	27	36
913	KYTABOUGOU		N1	421	495	916	91	182
929	KYTABOUGOU		N1, E1, ET, PH1	210	253	463	37	66
945	KYTABOUGOU			1401	1471	2872	307	525
				407	410	817	27	36
				152	174	326	20	35

CODE	NOM DE VILLAGE	U/R	INFRASTRUCTURE	POP. RES.			HBR.	
				H	F	T	COUC.	RENA.
CIRCLE DE SFGOU			ARRONDISSEMENT DE MATSEWA			56		
001	ACARABOUGOU	M1		471	623	1156	76	215
018	BLAM	M1		499	407	906	103	146
035	BOUALA			200	218	418	37	84
052	BOLIKONGO			138	136	274	21	56
069	BOMZIEBOUGOU			64	69	138	17	26
086	BOUNGA			126	144	270	30	47
103	BOUGOLLA PEULH			85	100	188	27	33
120	BOURLODJANA			251	251	502	42	107
137	BOUGOLLA	M1		319	354	673	109	142
154	CHORLA			179	174	351	38	42
179	DINGOLA	M1		937	546	1103	109	223
198	DIOMFALA			233	283	536	48	94
205	DIOMGOMI			209	317	507	75	120
222	DIOUNA	M1-E1		308	300	608	55	130
238	DOFOUNOU			130	152	282	32	54
250	DOUGAKOUGO			86	74	160	13	31
273	DOUGOUKEMBA			272	267	539	38	109
290	FALA			106	88	194	28	42
307	FALINBOUGOU			230	210	440	39	88
324	FANANA	M1		664	657	1345	137	229
341	FANDJILA	M1		406	451	957	126	196
358	FATINE GAMBARA			249	229	478	48	95
375	FATINE NAKA	F1-D1		645	652	1307	134	242
392	FATINE MARKADDOUGOUBA			263	237	494	48	100
409	FOURLABOUGOU	M1		98	100	198	26	37
426	KAKDLC			237	257	494	46	104
443	KALAM	M1-E1		875	859	1732	209	392
460	KASSAROLA			55	56	111	11	20
477	KAZORONGO			43	34	77	8	15
494	KATIEKA	M1-E1-D2-PH1-C1		385	424	811	82	139
511	KOBA SOKALA			104	93	197	31	44
528	KOBA LAKO			168	186	354	39	69
545	KOKOUNI			528	578	1104	134	199
562	KONKONON			97	83	185	21	39
579	KOUMANTJIEBOUGOU			101	103	204	21	50
596	KOUNA MERE			80	82	162	14	29
613	KOUDIEBOUGOU	M1		179	208	387	32	47
630	KERKERO KAMONGO			127	122	249	25	51
648	KOLOKOLA			189	221	410	32	74
661	KOLOBODOU	M1		452	445	899	118	183
678	KONDOLRE			225	264	471	42	86
715	KUETTA	PH1		134	147	281	27	54
732	KUYANGAMA			222	227	449	59	91
749	PAPALA			95	107	202	20	42
766	SACALABOUGOU			89	83	172	23	37
783	SIE			465	507	973	100	187
800	SIRINANZO			184	202	386	38	70
817	SOSSALA			406	417	823	109	182
834	SOKONG			123	128	251	35	58
851	TIEKOLABOUGOU			214	216	430	35	89
869	TCOBA			318	315	633	67	115
885	TCUGAHLEBOUGOU			172	140	312	35	67
902	TCUME SOKALA			236	222	458	54	92
919	TCUME MERE			54	63	119	15	28
936	WRLINDIGILA			230	218	448	34	82
953	ZANGONBOUGOU			378	405	783	72	149

L	CODE	NOM DE VILLAGE	U/A	INFRASTRUCTURE	POP.		REB.		VER.		MBR.	
					F	M	F	M	F	M	F	M
CERCLE DE SOBOU			ARRONDISSEMENT DE BARKALA			67						
001		MAHELEMMUJGOU			187		211	398	37		76	
018		BARBOUGOU			192		132	644	58		117	
035		BANBOUGOUNIKORO			173		115	258	26		55	
052		MEHANTOMANDUROU			93		81	174	10		31	
069		BEYA			204		230	434	72		96	
086		BOUSSIV		M, F, C, T	905		7006	1011	247		400	
103		BARBOUGOU			116		126	242	25		47	
120		BARKALA		M, F, C, T, P, M, C, T, S, C, T, P, M, C, T	7377		7726	15103	1679		2703	
137		DIANGINA			216		253	451	54		86	
154		KONSOYA			256		267	519	56		97	
171		BOU-DJRA			1072		1126	2209	455		497	
188		BOUGOUNGOU		M, F, C, T, P, M, C, T	3255		2563	5818	938		1685	
205		BAKOLA			121		111	232	21		38	
232		BAWA			140		139	288	61		63	
259		BOUABOUGOU			86		76	162	15		25	
256		KOINKOUNGO			107		90	197	10		32	
273		BOUMDJGOU			244		303	547	79		128	
290		KANA-MFRE			66		67	133	6		25	
307		KANA-MEDIA			243		233	493	33		101	
324		KANE			616		255	474	32		81	
341		KENE			159		190	378	18		79	
375		KONE		F1	519		724	1403	123		241	
392		KOUNSOBOLGOL-SOKALA			85		92	177	6		35	
409		KOUNSOBOLGOU-MFRE			221		234	455	21		100	
426		KOFOUSSOU-SOKALA			127		115	247	28		64	
443		KOFOUSSOU-KENE			584		574	738	66		144	
460		KOFRINTOLA			177		154	271	34		51	
477		KOFRINTOLA			35		34	69	3		14	
494		KOFRINTOLA			103		88	188	27		32	
511		KOFRINTOLA			43		53	95	13		19	
528		KO-MERE			47		44	84	14		14	
545		KOFRINTOLA			185		159	325	75		81	
562		KOFRINTOLA-SOKALA			187		180	367	43		84	
579		KOFRINTOLA-MFRE			175		184	352	41		69	
596		KOFRINTOLA			260		278	535	39		111	
596		POINT-DU		M1	176		378	754	91		143	
613		KOFRINTOLA			393		308	605	47		123	
630		KOFRINTOLA-SOKALA			334		364	698	80		121	
647		KOFRINTOLA-MERE			167		151	274	17		43	
664		BARKALA		F1	270		293	463	58		97	
681		BARKALA-MERE			274		213	421	45		87	
698		SOKLONBALA			53		72	141	4		25	
714		SOKLONBALA			425		488	961	113		187	
732		SOKLONBALA			134		136	270	19		44	
749		TENOU		E1	897		947	1834	134		345	
766		TESSERINDOUL			227		255	482	47		107	
783		TENOU			220		211	431	57		87	
800		TIEN-BANBANA			234		240	499	45		108	
817		TIEN-BANBANA			449		446	891	101		168	
834		TIEN-BANBANA			158		149	307	11		62	
851		TIEN-BANBANA			162		134	294	46		83	
868		TIEN-BANBANA			94		701	146	20		47	
885		TIEN-BANBANA			253		217	610	62		139	
902		TIEN-BANBANA			752		274	520	41		55	
919		TIEN-BANBANA			1474		1520	2984	294		342	
936		TIEN-BANBANA		F1	148		153	301	27		61	
953		TIEN-BANBANA			224		262	456	49		96	

C	CODE	NOM DE VILLAGE	U/M	INFRASTRUCTURE	POP. RES.			MER. MBR.	
					H	F	F	CDNC	INEMA
		CERCLE DE SÉGOU	1	ARRONDISSEMENT DE SANGADING				72	
	001	BANBA			104	114	218	21	36
	034	BARAKABOUGOU			495	569	1064	183	224
	047	BANCHA			257	287	524	93	117
	100	DIAPOU			172	179	351	46	64
	133	DIASSA			153	190	343	34	59
	166	SONABOUGOU			453	644	1097	108	144
	199	SONAKORO			518	538	1056	128	201
	252	KATIGNA			129	140	269	68	70
	263	KOUABOUGOU			138	119	227	34	39
	298	KADJIKHENE			87	86	168	12	28
	357	MAJINA			37	38	74	11	19
	364	NEIGOU	M1		305	382	687	112	126
	397	MAKINA			485	602	1087	114	200
	450	NEABOUGOU			355	360	715	78	125
	468	NIERELA			117	135	252	36	45
	495	NDIQUITIGNA			30	34	104	10	20
	529	SARALIBOUGOU			237	298	537	41	109
	562	SARAMADDOUGOU-BAMANA			558	626	1184	157	201
	595	SARAMADDOUGOU-BARKA			275	298	573	59	105
	678	SARSANDING		P1, E1, D1	3637	3719	7351	744	1311
	681	SURELL		P1, P1, C1	1114	1215	2331	355	527
	074	SOISE-BAMANA			336	328	664	93	139
	727	SOSTA-MUJO			423	385	808	144	178
	760	SONALEBOUGOU			176	171	347	36	44
	793	SOUMBO			162	173	335	60	68
	826	TIGNI			572	551	1123	170	205
	859	TIONGO			170	140	236	45	57
	892	TIGIWA			441	402	843	96	139
	925	VELINTIGUILLA-BAMANA			183	178	361	51	54
	958	VELINTIGUILLA-EZO			246	315	561	94	114
		CERCLE DE SÉGOU	1	COMMUNE DE SÉGOU				01	
	007	ALLAMISSANI	*		1566	1607	3175	258	594
	008	BANANISSABAKOHO	*		1542	1471	2813	225	527
	019	BOUQUIFIE	*		4504	4606	9110	803	1683
	024	COHATEX	*		246	218	464	31	104
	026	DAR SALAM	*		5418	5367	10785	913	2080
	048	HANDALAYE	*		8068	8014	16082	1297	3167
	057	MOJINA	*		3161	3094	6255	543	1207
	056	NISSIGN	*		317	372	1089	127	184
	059	PELEGANA	*		136	150	286	48	55
	064	BLANCHES ADMINISTRATIF	*		493	732	1249	93	238
	066	QUARTIER COMMERCIAL	*		730	536	1306	106	192
	071	SÉGOU KOURA BARBARA	*		947	1249	2346	269	463
	076	SÉGOU KOURA SOMBO	*		833	1076	1909	228	401
	081	SIGOUSSOMIKOURA	*		439	417	850	114	145
	086	SOKOLAKONG	*		1195	1294	2487	200	470
	091	SOMBO	*		2545	2797	5540	560	1125

CODE	NOM DE VILLAGE	U/I	INFLAS-AUCTIONE	POP.	RFB.	MFR.	MFR.
				H	T	(CONC.)	(MFR.)
CERCLE DE BARROUFLI		2		ARRONDISSEMENT DE BARROUFLI			
001	BAKOROMBOJGDU			140	173	333	27
016	BANADOUN			96	104	200	8
037	BARROUFLI			3439	3384	6225	602
046	BEBE			124	175	297	19
067	BERTHELA			294	374	730	64
074	BITA			94	70	164	22
091	BODJOUKALA			156	154	252	28
106	BELA			191	219	429	39
121	BENI			437	420	747	73
154	BENOU			182	204	392	63
151	BENGA			114	117	228	26
164	BENVI			81	93	173	17
183	BENVI			158	174	332	30
196	BJISANI-BAMANA			80	81	167	17
211	BJISANI HANBO			147	140	287	21
224	BJISANI MEREMA			92	85	174	19
241	KALAKE BAMANA			255	320	609	70
256	KALAKE PARKA			141	1281	2621	137
271	KALAKOUC DOUADOU			45	53	102	2
280	KALEMA			422	393	823	63
307	KINTAN PARKA			750	285	554	42
310	KINTAN BAMANA			496	331	627	58
323	KODIALA			98	90	188	23
346	KOKENE			92	81	173	16
361	KOKOUNI			154	177	374	31
376	KOIKO			205	206	411	39
399	KOMBOJADJGDU			131	141	272	26
406	KOUKALA			275	323	600	57
421	KOULOUKOKONI			176	187	358	29
456	KONKAI ZISSE BOJGDU			164	171	335	27
451	KENTOLA			209	191	396	27
466	KELA			177	148	320	32
481	KELA DOUSOUFIE			118	106	224	25
496	KODJILA			174	159	311	46
511	KENYANA			105	123	228	19
494	KENYANZA			187	177	364	44
541	KNEELIN			254	261	515	36
558	KELA			127	124	251	14
571	KONTIMBOJGDU			152	140	292	34
585	KONTIMBOJGDU -JARA			54	50	104	9
601	KOJEREMBOJGDU			136	133	269	30
618	KOYOLA			78	75	151	10
631	KIANGO			172	192	364	31
645	KIAP			228	318	646	63
661	KIENANA			277	423	795	75
675	KIRIMBOVO WOMB			180	152	332	41
691	KIRTEBOJGDU			52	58	116	11
708	KIRITIROGOU			115	94	211	19
721	KOLIKO-PARKA			497	246	413	32
755	KOLIKO-BAMANA			92	51	183	14
751	KOUSOU-MERE			101	54	194	13
765	KOUSOULA			237	245	478	44
781	KOUSOU			44	85	169	23
794	KAFALAM			250	269	498	35
811	KAFALAM MERE			35	42	81	6
826	KEGNEDE			84	102	187	24
841	KENABOUGOU			196	234	411	46
850	KIGUI			145	176	261	27
871	KIRGONA			196	194	390	48
886	KIRGONJ BAMANA			132	144	282	27
901	KIRGONJ MERE			38	34	72	9
914	KAFINA 1			722	235	463	38
931	KAFINA 2			50	69	119	7
946	KAGUDDO			155	145	300	28
961	KARA			135	179	254	21



CODE	NOM OF VILLAGE	U/R	INFRASTRUCTURE	POP. RES.			NBR. I	
				M	F	T	CONC.	PEVA.
TERITR DE BANAOUELI			ANRONHESEMENT DE KARABOUEBOU					
							25	
001	BADIRANTOU		71	101	176	14	29	
024	KALABOUGO I		36	40	76	12	23	
047	BALINDO		308	358	666	57	123	
070	KARAFABOUREG		58	78	136	10	23	
093	BOMOTE 1		107	130	236	17	37	
116	BOMOTE 2		66	55	121	11	21	
139	BOMOTE 3		114	130	244	18	37	
162	BOUMOU MERE		249	259	508	40	97	
185	BOUGOUNINA		73	65	138	11	21	
208	YAKZENEROUCOU		130	178	306	13	30	
231	DIEBOUCOUCOU		91	108	196	11	33	
254	SIKONON MERE		247	266	508	36	92	
277	DYONNE-RISEK		126	163	289	33	45	
300	DYONNE SIDY		271	308	579	42	111	
323	BOKBOUCOUCOU		81	98	179	24	31	
346	BOUNAKEROUBOU		139	147	281	32	57	
369	KARABOUEBOU		68	76	144	13	28	
392	KARABOUEBOU		75	85	160	15	27	
415	FERUELA		98	100	198	17	37	
438	CORLI-MERY		205	214	419	27	74	
461	KARA-MERE		43	49	92	10	15	
484	KOBDLEBOUCOUCOU		358	400	758	74	133	
507	KOLGEO		417	433	850	103	159	
530	KARABOUEBOU		1024	1097	2121	211	357	
553	KAREBOUCOUCOU		145	164	309	28	59	
576	MEREKORD		54	62	118	7	23	
599	NGOUBOUCOUCOU		155	177	332	30	77	
622	NGOUNBAI A		251	232	483	31	79	
645	NYDLA		113	103	213	22	40	
691	NOUGOULA		225	244	473	38	82	
714	OUNGOUNBOUCOUCOU		270	273	543	41	116	
737	SANKKORD		150	190	340	23	54	
760	SIGUIDOUCOUCOU-MANANA		133	150	283	29	61	
783	SIGUIDOUCOUCOU MERE		148	183	331	17	44	
806	SOURA		144	141	285	31	82	
829	TOUNBAI		91	96	187	21	32	
852	MEZHA		155	154	309	26	46	
875	WELAKOURA		177	137	314	26	56	
898	WELINSARA		104	114	218	17	38	
921	YANADOUNBOUCOUCOU		87	113	202	8	37	
944	SIRATIGUI-MERY		176	169	345	36	68	

CODE	NOM DE VILLAGE	DEPT	STRUCTURE	POP. RES.			MRR.	
				M	F	T	1	2
TERRE DE KARICULLI		2	ARTONRISSEMENT DE SAMARDO	A1				
001	BAGUIBA			174	193	367	54	49
015	BAGUJMI			154	264	418	39	57
029	BAPDU			93	101	194	21	39
045	BANIMBUJGU			145	197	342	1	47
057	BOLITON			311	323	634	45	104
071	BANDU	MI		194	206	400	39	70
085	DARABOUGO			72	93	165	10	24
099	DEMIHROUGOU	MI		144	178	322	34	58
113	DIELA	MI		291	342	633	44	114
127	DIERO	MI		143	145	288	1	50
141	DIDFORDNEO	MI		394	410	804	67	112
155	DIEQUE-LEKE			157	189	346	20	63
169	DIOLE			250	314	564	64	132
183	DOUGANBOLBO			113	116	229	26	47
197	DOUGASSO			385	430	815	79	144
211	DOUGOLMIRORC	MI		464	532	996	74	163
225	FADALE			161	155	316	2	60
239	FANACUSOU			377	478	855	10	65
253	FANOU			83	94	177	38	42
267	FARISSOUMA			289	319	608	55	115
281	FICROU-SANTOLA			183	175	358	67	70
295	FOMBOUCOU-MI			70	78	148	2	25
309	GASSIKA			164	165	329	1	64
323	GOUBENIO	MI, E1, D1		1304	1127	2431	146	400
337	KANGOU			104	132	236		43
351	KASSUMFALL			75	86	161	1	25
365	KEMCUGOU			148	141	289	30	56
379	KELEKOUH-BOREYE			90	94	184	24	43
393	KOLC			127	129	256	1	51
407	KOUJALE	MI		294	346	640	63	111
421	KONI	MI		241	290	531	38	110
435	KOUFA			152	169	321	30	59
449	KANTANK			293	322	615	66	108
463	KOABOUCOU	MI		674	667	1341	40	161
477	KONIBOUJGU			29	36	65		12
491	KONIBOUJGU 2			213	207	420	45	72
505	KONIBOUJGU 3			244	240	484	2	91
519	KOBEBOUCOU			311	274	585	57	111
533	KOBELEA	MI		203	272	475	2	136
547	KOBERIDIGLA			150	208	358	69	74
561	KASSIAGLELA			163	145	308	30	58
575	KERENIKRO			141	147	288	22	97
589	KIAPBOUCOU			70	89	159	19	30
603	KATJELA	MI		433	444	877	12	149
617	KAGASSOLA	MI		303	344	647	163	230
631	KATEGUEJOU			71	58	129	11	25
645	KATOLNOUCOU			172	182	354	2	70
659	KOUMANE-HEBE	MI		136	135	271	28	33
673	KAKOJIRA	MI		138	140	278	9	35
687	KANAKOU	MI, D1, PH1		570	594	1164	58	209
701	KABU-KERE			67	55	122	19	19
715	KENGO			231	241	472	57	85
729	KENTROUCOU			89	171	260	2	70
743	KOKOLON			91	96	187	1	39
757	KIRAKONBOUCOU	MI		327	411	738	66	120
771	KIRIFROUCOU			120	137	257	18	31
785	KOUDOU-KERE			85	104	189	14	30
799	KESSEKELA	MI		253	274	527	1	89
813	KIDINA			308	345	653	57	106
827	KISSALA	MI		472	497	969	99	170
841	KIYI			171	116	287		45
855	KOU			250	302	552	47	103
869	KOUBOUCOU			83	75	158	2	31
883	KOKO-KIRIKIRARA			109	126	235	20	32
897	KOKO-KIRIKIRARA			142	140	282	26	57
911	KOLKORO			291	313	604	52	120
925	KOUCOUCOU	MI		196	206	402	33	85
939	KANBOUCOU-KOUTA			314	297	611	52	120
953	KISSALELA			145	147	292	44	55

CODE	NOM DE VILAGE	U	J	INFRASIBRIEUXE	PCA, RES.			MER.1	VDR.1	
					I	H	F			Y
CARRE DE BARADUEL 2				ARRONDISSEMENT DE YAMAKI					67	
001	BASSIJKALAMPUGOU				294	284	178	86	133	
017	BODIJI			M, CT, 01	1308	1552	2930	380	625	
033	BODIJE-MERE				44	55	99	8	17	
049	BOKONE				903	118	221	25	46	
065	BOUGOLA				95	172	257	26	67	
081	DATIPBOUGOU				137	360	697	61	174	
097	GENCKKURU				197	187	379	48	74	
113	SLAKARGUOL				180	205	344	42	71	
129	SILKAKO				90	95	186	24	45	
145	SJIFLAM				192	201	393	34	77	
161	SOBICUPE			M	487	509	976	106	199	
177	SOBICUPE-MERE				194	211	406	28	85	
193	FANAKA				132	217	392	33	69	
209	FASSONONON				354	308	764	72	136	
225	FASSONONON-MERE				128	102	1030	67	184	
241	FONI				475	524	999	104	216	
257	GRANA				758	396	766	59	159	
273	KERALE				176	107	215	27	41	
289	KOKOPO				112	141	253	25	52	
305	KUKURO-MERE				122	117	279	20	41	
321	KALAKABOUGOU				176	131	227	17	45	
337	KAMBA				266	261	907	70	168	
353	KENGE-MARKA				549	536	1109	149	215	
369	KENEL-SIFA				241	265	506	57	117	
385	KONE				103	93	193	40	77	
401	KONJ-MERF				340	381	721	37	126	
417	KRONIPC				133	123	254	19	49	
433	KUTAMERE				319	310	629	51	117	
449	KULIZE				243	237	480	52	95	
465	KUTAM				163	149	312	27	56	
481	MALEBOUGOU				165	171	334	32	64	
497	MALLE				256	262	315	34	91	
513	MIGONH				685	1091	2076	475	176	
529	M'JILEBOUGOU				95	101	195	18	29	
545	M'JILCABOUGOU				140	147	307	34	55	
561	M'JILCAROLON-MERE				154	199	363	38	106	
577	M'JILMUGO				64	62	126	10	26	
593	M'JILAKA				372	394	766	109	147	
609	M'JILAKA-MERE				178	210	338	22	54	
625	M'JILCABOUGOU				98	80	179	16	32	
641	M'JILCABOUGOU-MERE				145	142	287	26	56	
657	M'JILCABOUGOU-MERE				65	63	126	11	21	
673	M'JILCABOUGOU-MERE				439	506	945	109	184	
689	M'JILCABOUGOU			M	374	336	652	102	129	
705	M'JILCABOUGOU				88	83	171	16	31	
721	M'JILCABOUGOU				233	261	494	59	90	
737	M'JILCABOUGOU				193	170	283	19	41	
753	M'JILCABOUGOU			M, E1	547	636	1183	149	234	
769	M'JILCABOUGOU				67	83	150	11	27	
785	M'JILCABOUGOU				174	189	360	29	74	
801	M'JILCABOUGOU				306	231	440	30	80	
817	M'JILCABOUGOU				580	383	1143	96	220	
833	M'JILCABOUGOU			M	332	316	648	64	117	
849	M'JILCABOUGOU			M, E1, 01, 04, 05, 07	1415	1497	2910	365	598	
865	M'JILCABOUGOU				743	212	405	150	162	
881	M'JILCABOUGOU				181	181	356	50	79	
897	M'JILCABOUGOU				76	74	130	18	24	
913	M'JILCABOUGOU				213	199	412	33	86	
929	M'JILCABOUGOU				90	75	145	14	31	

CODE	NOM DE VILLAGE	C	J/R	INFRASTRUCTURE	POP. RBE		MÉR. C		MÉR. F
					M	F	T	CONC.	
CERCLÉ DE BLA				ARRONDISSEMENT DE BLA				197	
301	BENGUENE				212	195	407	39	72
319	BANKOUARABA				335	355	690	64	148
337	MAREY				233	272	525	43	94
355	BLA	*		01.E1.02.PH1.C1.SES.P01	2807	2942	5749	799	1046
373	BAKOUYAN				222	257	479	45	72
391	BJEDALA				715	786	1501	160	235
109	BLA				134	130	264	49	104
127	BAKAYANA			01	518	608	1126	162	240
143	BOUOUDOU			01.E1.02	973	1064	2037	224	374
163	TALAKALA 1 ET 2				515	560	1075	117	190
181	BOHKA				198	243	441	60	84
199	SALKA				170	155	325	37	74
217	KAMPALOUSSO			01	378	329	707	71	151
235	KANGA			01	473	764	1237	169	286
253	KAGOUZOU				153	183	336	36	60
271	KANGUALA				209	234	443	44	78
289	KENFNI			01.E1.01.C1	741	856	1597	219	292
307	KOKISSO				475	448	923	79	148
325	KADIALA 1 ET 2				474	434	908	103	170
343	KOHFNE			01	355	376	731	86	154
361	KOHFANROUGOU				199	185	384	47	76
379	KANDU				134	152	286	15	45
397	MAREY			01	275	215	490	59	80
415	NETTICWA 1 ET 2			01	793	707	1500	157	317
424	M'BIENINA				148	164	312	57	81
433	NAPAZICOLA				70	73	143	11	27
451	NANKOUNDOU				237	253	490	58	96
469	NEALA			01	441	558	1019	114	184
487	NEONKA			01	273	233	506	58	94
505	NEAKONESSO				75	65	140	8	14
523	NETTJA-BEIA				270	199	469	44	74
541	NETTJA			01	294	294	588	82	109
559	NKOUCHA				189	190	379	26	57
577	NETTJESSO			01	231	222	453	61	88
595	NETTJESSO 2			01	243	256	499	54	94
613	NETTJOKOMA 1 ET 2				391	452	843	177	297
631	NETTJIA				171	232	403	44	86
649	NETTJA 1				145	179	324	31	59
667	NETTJA 2				195	177	372	45	65
685	NETTJESSO				317	347	664	84	121
703	NETTJALA			01	305	360	665	89	125
721	NETTJABO			01.E1	754	834	1588	237	307
739	NETTJUI				280	310	590	60	100
757	NETTJASSO			01.E1.02	1431	1243	2674	502	641
775	NETTJIN				274	304	578	81	105
793	NETTJA				251	254	505	60	83
811	NETTJABOUDOU				153	153	306	37	49
829	NETTJA				306	337	643	52	109
847	NETTJELA				165	175	340	24	37
865	NETTJENA			01	439	457	896	119	191
883	NETTJONO				145	177	322	34	59
901	NETTJOD				194	248	442	59	77
919	NETTJODOU				185	128	313	45	58
937	NETTJONA				78	84	162	18	27
CERCLÉ DE FIA				ARRONDISSEMENT DE DIBAKA				16	
001	BAKOUFOU				57	51	108	11	17
042	BOGHI			01.E1	557	593	1150	159	194
083	BOANANAN			01.E1.02	171	120	291	281	422
124	BOSSOROSSO				372	327	700	81	110
165	BOUCIOLA			01.E1	249	239	488	65	92
206	BOUKALA				148	141	289	41	54
247	BOUSSO				229	201	430	47	64
288	BOUKATTOUSSO				409	460	869	177	280
329	KATTIENESSO			01	274	284	558	70	113
370	BOUONDASSO				408	464	872	43	140
411	BOUKASSO				292	287	579	56	109
452	BOUSSADOUSSO				48	94	142	12	25
493	BOUGOULA				140	229	369	50	65
534	BOUETOUSSO			01.E1	268	297	565	101	117
575	BOUANTOUSSO				124	152	276	37	48
616	BOUSSADOUSSO			01	545	544	1089	126	194
657	BOUSSO				179	195	374	64	70
698	BOUSSAMA				73	74	147	19	26
739	BOUSSERESSO				110	103	213	42	57
780	BOUSSASSO				26	35	61	4	7
821	BOUSSO-BOUSSO				13	34	47	3	19
862	BOUSSO			01	489	522	1011	143	205
903	BOUSSO				205	240	445	61	100
944	BOUSSO				293	335	628	74	94

CODE	NOM DE VILLAGE	DUA	INFRASTRUCTURE	POP. REG.				MNR.	MNR.	
				M	F	T	SCDC. MENA.			
CERCLE DE OUA			ARRONDISSEMENT DE PALO						35	
031	SIMAYANA	M1		37	49	86	31	19		
039	BOLONA	M1		160	166	326	63	80		
077	PALO	M1	ET, O2, PH1	839	921	1760	194	359		
115	KALA	M1		207	233	440	38	78		
153	KYCHE	M1		288	309	597	66	113		
191	KING			363	422	785	137	147		
229	KAMA			298	300	598	89	191		
267	KAMGO			319	366	685	79	123		
305	KAMZOMA	M1		466	497	963	123	213		
343	KISSALA			129	123	252	41	52		
381	MOGON			65	60	123	15	25		
419	MOUNUYANA	M1		541	562	1083	209	227		
457	KYAMA			83	95	178	27	43		
495	NEANANA	M1		587	553	1140	125	191		
533	NSOLOGALA			84	100	184	35	39		
571	NTOLA			145	188	333	73	78		
609	NTOLAKORO			68	78	146	20	26		
647	SIANKORON			298	317	615	82	119		
685	SINENI			270	289	559	78	102		
723	SENTALA			739	749	1488	94	66		
761	SALA	M1		213	238	451	55	87		
799	SOLA	M1		419	505	1024	145	191		
837	TAKOMA	M1	PH1	438	474	912	165	192		
875	TYINABRUGNI	M1		312	366	678	66	50		
913	TIGENA			125	148	273	31	67		
951	TANA			56	88	174	29	35		
CERCLE DE OUA			ARRONDISSEMENT DE TOLNA						57	
033	BOUGBOLA	M1	PH1, O1	357	373	730	98	153		
069	DIENA	M1		1172	1286	2458	315	521		
103	OJINA	M1		784	819	1603	209	261		
137	FOUMA			93	117	210	23	37		
171	TANA			197	193	390	77	98		
205	FOUAN			78	81	159	22	27		
239	SOULAN			161	165	326	41	67		
273	KOLA			296	240	466	24	95		
307	KOLOME			268	283	531	72	106		
341	KONDOLA			436	467	1298	199	274		
375	KUDLASSO			129	150	279	29	59		
409	KOUMAHAMA			175	183	318	36	57		
443	KOUMOUNI			78	94	172	17	40		
477	MBIENA			103	109	212	33	46		
511	MAHI			110	177	227	30	48		
545	MEGUENA	M1		362	405	766	164	192		
579	KIONO			161	187	348	52	73		
613	MOSSIERA			113	147	230	41	62		
647	NIKOROLA			256	281	537	89	141		
684	NIYCHINA			146	162	310	38	64		
718	PJMTSQUELA			61	69	121	12	25		
749	SAKARALA			102	123	225	27	34		
783	SAMMALA	M1	ET, PH1	349	339	658	38	152		
817	SANQUE			344	405	730	47	140		
851	TOURANGO			200	194	394	51	107		
885	TANA	M1		20	16	36	5	8		
919	TIGANA	M1		287	304	591	88	148		
953	TAMPLA	M1	PH1, O2, PH1	859	919	1788	113	368		
				197	268	466	67	112		

CODE	NOM DE VILLAGE	J/R	INFRASTRUCTURE	POP. RES.		MNR.		MNR.
				M	F	T	CONC.	
CERCLE DE OUA			ARRONDISSEMENT DE YANASSO			60		
001	BAN-MARNA			242	276	518	92	106
013	BE			167	172	339	34	34
029	BOUGOLA			326	295	619	114	147
043	DANGOSSO			83	89	149	29	35
057	DASSO			35	24	17	9	10
071	DIKORO			252	261	495	34	93
083	DIANSSO FALAKO			173	157	345	69	61
099	DIANSSO SIBALA			181	199	340	58	75
113	DIESONSO-DARALA			128	137	265	40	35
127	DIEVA-MARTANSSO			29	35	164	29	30
141	DIEVA-PEULH-TCHINKOROSSO			92	86	178	21	40
155	KOULO-DAMBARA			259	296	595	86	105
169	KOULO-D-NIANKOUGOU			27	33	60	13	15
183	KOULO-BEREBOUSSO			120	130	240	45	53
197	KOULO-GOLANBOUGOU			226	247	495	30	95
211	FANI-MARLA			142	170	312	24	55
225	FANI-NIEPSSO			546	609	1157	193	250
239	FODO			152	178	330	33	37
253	GUHESSE			106	174	340	64	76
267	KABALASSO-DAMBARA			83	91	176	27	31
281	KABALASSO-PEULH			64	71	139	15	20
295	KABALASSO-BAGHESSE			48	56	104	15	20
309	KAZANASSO			340	455	795	133	173
323	KRIESESSE			88	126	237	29	38
337	KOOTE			69	90	159	13	30
351	KOULO-BAMBARA			75	91	166	24	37
365	KOULO-BANANKOROUJOU			32	32	65	8	11
379	KOULO-DIENBOUSSO			56	66	132	27	39
393	KOULO-PEULH-SOKOURANI			43	117	220	29	41
407	KOTIALA-DIENESSO			191	245	440	70	86
421	KOTIALA-MANABALA			76	79	155	32	37
435	KOTIALA-SOBALA			148	171	317	51	64
449	KOUTIENSSO			179	233	432	52	74
463	MENA			213	235	448	64	89
477	MABASSO-MONTESSE			985	1159	1644	261	389
491	M'POSEO			316	379	689	106	131
505	M'GOLDESSE-PEULH			46	56	102	20	21
519	M'GOLDESSE-PEULH			47	54	101	8	16
533	M'GOURO			159	182	341	42	53
547	M'ZBOUGOU-KANIEGLE			156	182	354	58	69
561	M'NANA-BAMBARA-FICKOROSSO			240	297	567	91	122
575	M'NANA-KABICUMBOUGOU-PEULH			170	111	221	20	33
589	M'NIEPESSE			160	201	370	63	66
603	M'TOBA			535	501	634	79	124
617	OUAKOUK			408	408	816	126	157
631	OUESSENEBOUSSO			95	79	172	29	34
645	OUOLOMI			642	309	951	147	192
659	PERESSE			304	313	614	82	117
673	PITTELEFESSO			174	205	379	57	78
687	SAPOLO			269	355	722	107	128
701	SANCOULA-BAMEAPA			184	233	417	75	79
715	SANCOULA-KARKA			431	464	899	106	185
729	SANKA			197	218	415	82	93
743	SIEMKORONI			99	95	194	30	38
757	SIEM-NAMBARA			220	253	473	72	92
771	SIEM-NANKA			170	175	345	35	60
785	SOFOLBIO			603	612	1215	221	274
799	TALD-BAMBARA			282	261	543	71	115
813	TALD-BDIO			116	126	242	40	49
827	TALD-KOUBASSO			104	120	224	29	43
841	TALO-PEULH			49	46	88	15	20
855	TEREMESSE			210	236	446	60	71
869	TIDJILA			87	120	207	32	42
883	FOCOSSO			96	108	204	31	42
897	TOUKORO			119	123	242	39	47
911	TOUMBA			147	156	303	41	52
925	WASSASSO			524	696	1390	211	264
939	YANASSO			778	700	1418	263	267

COTE	NOM DE VILLAGE	U/R	INFRASTRUCTURE	POP. RES.			NBR. NGR.	
				M	F	T	CONT.	MENA.
CERCLE DE MACINA			ARRONDISSEMENT DE MACINA-CENTRAL			01		
001	BISSOUKOU			200	268	468	77	97
042	BISSOUKOU			172	196	368	61	87
083	BISSOU			277	310	587	52	123
124	FOUNOU			237	282	519	149	161
165	SIENNA			244	264	508	93	134
206	KAMA			199	211	410	110	111
247	KAMA			512	370	722	100	141
288	KE BODZO			501	543	1044	198	231
329	KOKRY BOLO			583	724	1307	277	341
370	KOMORA			1	2	3	1	1
411	KONKOMA			90	91	181	26	38
452	KONKONKOUROU			739	776	1515	192	216
493	KONOMA			202	195	397	84	101
534	KOUAN			160	233	393	75	98
575	MACINA			2661	2784	5445	576	902
616	NEROU			498	507	965	221	258
657	SAMPANA			228	158	286	42	60
698	PELLIETI			74	119	193	17	34
739	SJANI			203	208	411	46	70
780	EDGOLI			300	290	590	120	135
821	SOUNOUKI			659	855	1554	212	327
862	TIELAW			125	110	235	19	40
903	TIMENA			285	301	676	49	183
944	TOUARA			852	944	1816	187	367

CODE	NOM DE VILLAGE	DTR	INFRASTRUCTURE	POP. RES.		MOR. : MOR. F		
				H	F	ECONC.	MEMA. F	
CERCLE DE MACINA			4	ARRONDISSEMENT DE KALONGFONO				18
001	BAMAKO-KOURA			104	119	223	17	37
010	BASSAM-KOURA			129	114	242	10	52
031	BOKY-VERE		ET-DP	1209	1142	2370	355	922
040	BOLISSA			331	330	660	111	147
061	BOUBOUNAM			75	84	159	13	30
076	DARSALAM			41	36	77	11	13
091	DJEDIA			81	64	144	25	49
100	DIGRDD-KOURA			263	302	565	81	106
121	DOLLAN-KOURA			52	33	90	9	16
136	DOLISSI		DT	158	170	328	21	39
151	KALACOUJA			56	56	112	13	21
166	KANABOUSSO		ET	165	186	351	48	78
181	KANKAN-KOURA			45	105	150	17	32
196	KAYO-BAMBARA		PT	91	121	212	21	37
211	KAYO-BOZO		PT	447	524	965	225	289
226	KOKKE-CENTRE		PT, E1, 01, C1, R0B1	363	431	794	132	142
241	KOLONDIBOZO			525	670	1195	142	295
256	KOLONGO		PT, E1, 04, C1, R0B1	939	934	1873	274	396
271	KONONBA			199	226	425	32	43
286	KOSSOUKA			169	194	363	125	53
301	KOUNA		MT	727	509	1236	183	158
316	KOUTOULA-TOURA			68	95	163	14	29
331	KAFIKA			170	175	345	147	84
346	KABBO			27	21	50	1	7
361	LELEKE			64	68	132	10	21
376	KOUA-KOUA			80	74	154	14	36
391	MACINA-NIENE			54	45	99	13	21
406	MANCHE			123	126	249	22	44
421	MASSABOUBO			84	103	187	21	35
436	MASSIGUILA			101	94	195	24	39
451	MEDINA-KOURA			79	102	181	11	24
466	MOKO			144	171	315	28	35
481	MOMISSOU			91	104	195	18	28
496	MARO			558	615	1173	305	329
511	MASA			115	164	279	24	30
526	MASABOUBO			221	124	345	22	43
541	MISIMAI			108	107	215	30	47
556	M'GONJOUILA			49	30	79	11	18
571	M'MAROUBO			206	232	438	24	73
586	MIRANA			223	204	427	48	72
601	NIARRO			691	767	1458	231	348
616	NIARRO-KOURA			95	104	199	29	38
631	NIANFINKORO			229	103	332	20	45
646	NOFDAGA			336	457	793	108	127
661	NIANKORU		PT	367	186	553	83	119
676	OUAHOUBO			126	120	246	22	38
691	OULEA			113	107	220	34	49
706	OULA			250	267	517	53	60
721	FLIROUBO			115	141	256	37	50
736	RISSOUBO			145	168	313	21	42
751	RIASSA			105	111	216	24	29
766	RIZIAM			25	34	59	7	11
781	SANKOURA			118	105	223	27	46
796	SAUSSANDIEN-KOURA			75	81	156	10	22
811	SEGO-KOJA			93	124	217	25	40
826	SEMBABOUBO			48	62	110	19	14
841	SIERV			64	92	156	11	32
856	SIGUINOUJA			80	95	175	13	18
871	SIRANKORO			143	737	1280	173	284
886	SOLILA			64	60	124	13	23
901	SOSEMOUBO			84	89	173	19	30
916	SOMY			102	226	328	75	92
931	TONGOLO-KOURA		PT	378	291	669	114	149
946	TONGOLO-KORO			476	455	931	126	176
961	TOUGAN-KOURA			180	174	354	51	83



CODE	NOM DE VILLAGE	U/R	INFRASTRUCTURE	POP. RES.			NBP. J	NBP. J
				H	F	T		
CERCLE DE MAÏMA			ARRONDISSEMENT DE MONKPE			55		
001	BARAKAOUGOU			82	82	164	21	60
031	BELEBOUGOL			241	248	553	56	101
061	BENGO			315	338	653	93	145
091	FAMOUSABOUGOU			217	247	464	45	92
121	FINE			151	157	268	45	54
151	FIYTFAGUIA			331	357	668	86	152
181	FLAMKANJ			54	78	152	18	27
211	GHEGHEBOUGOU			19	20	39	5	8
241	KANFHEBOUGOU			235	270	505	47	89
271	KATJOMA			109	104	213	23	32
301	KOKORO			208	222	430	57	69
331	KOLONGO			174	188	367	47	66
361	KOMMANE			317	329	646	53	108
391	KOULEBOUGOU			214	252	466	50	89
421	KAKKALA			71	77	148	21	30
451	KASSAPAMA			52	46	98	18	18
481	KOKONPIELA			181	181	362	37	57
511	KONINHPBOUGOU		MI,FI,DI,CI	279	314	593	55	96
541	KANABOUGOU			121	129	250	15	37
571	K-GOLOPAGSAMA			44	50	94	22	27
601	KJANZANA			114	113	227	32	45
631	KLOUGDH			42	47	89	18	27
661	KONO			250	279	529	71	106
691	KANGHA			82	104	186	11	39
721	KANGHO			23	22	45	10	13
751	KANTREIMBOUROU			71	15	38	7	6
781	KOMANA			301	325	626	81	108
811	KOUBOUR			137	146	283	34	52
841	KALIBBOUGOU			112	126	238	10	42
871	KANGAMA			307	346	647	104	130
901	KOUGOU			326	368	694	89	129
931	KOUGOUNA			258	289	555	83	105
961	KENJAA			77	84	161	15	33

CODE	NUM DE VILLAGE	U/R	INFRASTRUCTURE	POP. KMS.				ABP, I	NBR, I
				A	B	C	T		
TERRE DE PELENA			ARRONDISSEMENT DE SANDO				52		
001	BANGOU-BANBARA			245	347	497	37	103	
015	BANGOU-FARKA			119	101	220	22	60	
029	BEHGOLOLA			88	84	172	27	35	
047	BEHZAHA			38	35	72	6	15	
057	BERZA			645	593	1238	158	250	
079	BANGOLE			103	254	351	42	98	
085	FIASSERBOGBOU			87	103	190	19	51	
090	ITFOLO			35	42	77	12	20	
113	IDIOMDUGOU			42	49	91	11	27	
120	IDIOMDUGOUA			221	219	440	57	81	
127	FANK-JERE			122	100	222	25	34	
141	FOLCHAMA			282	289	571	81	115	
155	FOMDIELA			251	275	526	43	116	
169	DAM			220	225	445	43	98	
183	ODIC			354	352	703	81	161	
197	HEVY-WERE			37	32	69	5	17	
211	KALADIC-A-BAMBARA			27	25	52	3	12	
225	KALADIC-A-PEULH			48	43	91	6	16	
259	KANON			140	147	287	29	65	
253	KELLE			592	628	1220	162	261	
267	KENKE			360	374	734	102	184	
281	KENGOLOLA			290	316	606	83	141	
295	KIRAG			126	121	247	27	61	
309	KOLIKO			370	327	697	76	132	
325	KOLOMCHA-DYDARA			41	87	128	15	45	
337	KOLOMCHA-PELLI			101	113	214	22	47	
351	KOMBO			168	196	364	35	81	
365	KOSSALD			75	78	152	15	35	
379	KOUKOUDEAN			141	160	301	38	68	
393	KOUKOUDEAN-JEHL			76	85	161	17	29	
407	MADOUNESSO			97	97	194	25	44	
421	MARECHI			365	409	774	113	199	
431	MAREDJUGOU			46	43	89	9	22	
449	MASSE-AUSSE			227	205	431	47	90	
463	MAYE-WERE			14	16	30	6	7	
477	MIBELLA-BARDANA			87	80	167	15	25	
491	MIBELLA-PELLI			52	49	101	1	22	
505	MIBOMA			95	111	207	32	57	
519	MESSENA			203	213	416	61	88	
533	MINTA			157	159	316	35	62	
547	MIBANBARJUGOU			271	151	421	39	72	
567	MIGOLDEMA			51	53	104	6	14	
575	MIGOLOMOUNA			485	492	977	114	204	
589	MINTLE			37	39	76	8	22	
603	MIZAZANA			207	219	426	48	89	
617	MICWENCU			133	136	269	40	61	
631	MINGO-DAMBARA			225	242	467	45	95	
645	MINGA-PELLI			15	21	37	6	12	
619	MIGOLOMOUNI			82	52	134	9	24	
677	CHIKITE-KOUCMA			257	322	579	69	143	
687	CUKA-MAMA			353	338	691	76	187	
701	CUKA-PAMA			196	202	398	45	71	
715	CUKANA			143	156	299	18	44	
729	CUKAI			184	177	361	19	49	
743	FIMPERKONGHILCO			40	42	82	9	14	
757	SAROUNCO			107	103	210	25	52	
771	SARRO			1099	1173	2272	295	454	
785	SEFFLA			73	75	148	9	26	
799	SIFLE			124	127	251	15	34	
813	SJMA-BAMBARA			253	255	508	67	117	
827	SINA-MAMA			101	101	202	25	55	
841	SJANISSABA			142	120	262	25	69	
855	SJNAT-DJARRINDI			42	42	85	9	21	
869	SJLLE-E			620	606	1226	210	337	
883	SJFRALA			263	257	520	81	187	
897	TANINA			53	76	129	12	28	
911	TONGE			900	1004	1904	213	390	
925	TONIVA			12	10	22	5	5	
939	TOLHABOUNI			42	39	81	11	16	
953	TOLHABOUNGO			70	45	115	12	23	
967	TOLNDO			185	216	401	67	121	
981	ZAFOLA			145	157	302	17	64	

COPP	NOM DE VILAGE	U/A	INFRASTRUCTURE	POP. REG.			NBR. 1	NBR. 2
				M	F	T		
CERCLE DE MACINA			APPOINTISSEMENT DE SAYE					
001	ABOU-MOER			245	243	488	32	97
020	BOMBAMERIBOUGOU			62	74	136	7	24
039	DIKOO			143	180	323	50	78
058	DIAPBERTOGO			152	157	309	22	52
077	DIANKOU			189	190	379	55	84
096	DIKANA			201	192	393	42	85
115	DILLY			192	244	436	67	133
134	DIEROVE			75	77	150	22	32
153	DOUNANBOUGOU			75	69	142	14	27
172	FIAP			355	401	757	69	129
191	GHINE			75	75	151	9	22
210	GOURBA			108	101	209	37	42
229	KALALA-RAMBARA			107	109	216	20	47
248	KALALA-PCOLU			142	134	276	33	60
267	KARNEBIAN			245	227	472	42	89
286	KARRIRA			166	167	333	32	71
305	KERJH			196	204	398	61	100
324	KERROTGO			197	204	405	36	70
343	KENTA			347	403	750	73	155
362	KIEN			41	46	85	5	23
381	CIEM KOURI			221	260	481	76	117
400	COUE			258	320	578	45	117
419	KOMBOULHY			178	182	360	36	84
438	KOMBARBOUGOU			197	202	399	32	73
457	KONDEA			149	175	324	20	68
476	KOUJ			551	574	1125	135	254
495	KOULEFIMA			134	147	281	40	51
514	KOTOUNOU			146	169	315	31	93
533	MAIANA			192	182	374	45	87
552	MAFORO-BARBARA			432	496	928	116	196
571	MAFORO-MARKA			540	509	1047	209	371
590	MOULIMBE			45	63	108	9	20
609	N'POKONO			341	322	663	93	114
628	N'SOUNA			200	182	382	21	34
647	NIANNAWOU			708	738	1446	27	90
666	OUNA			572	684	1256	158	291
685	PAYAKA			479	512	991	116	207
704	SAYE			1235	1339	2574	350	612
723	SIEMERE			135	147	282	37	56
742	SIENNA			241	273	514	83	122
761	SOCOURE			174	231	405	15	68
780	SOUNNA			56	40	96	12	18
799	SOUN-BARBARA			440	446	886	94	206
818	SOUN-MARKA			459	471	930	98	188
837	TEHA			205	231	436	43	86
856	TIONYIE			338	350	688	66	163
875	ILEMLOLA			94	96	190	14	35
894	TOYE			215	238	453	45	101
913	INDM			491	525	1016	131	229
932	WELA			180	189	369	27	69
951	ZANBANA			115	135	250	34	69

CODE	NOM DE VILLAGE	U/R	INFRASTRUCTURE	POP. RES.				M.F.T	M.F.T	M.F.T	
				M	F	T	T				
CERCLE DE NIYMC			ARRONDISSEMENT DE NIYMC-CENTRAL							01	
001	BAGABADJE - DU KM 3A			736	774	1517	94	232			
011	BIFAGA			176	149	325	38	63			
021	BANSAIRAÏLA			337	364	701	63	123			
031	BEO QL 38			297	314	611	54	100			
041	BOLIMPA - DU J6			225	217	442	46	81			
051	BONGOLMÉ - DU N 16	E1, D1		572	619	1191	117	192			
061	BONNO			344	345	689	46	124			
071	COGDEY - DU NR			311	331	642	79	153			
081	DARSILAN			161	124	285	30	61			
091	D'ONGBOGOU			192	165	357	41	57			
101	DONGALI			244	260	504	57	89			
111	DOUKA			54	61	115	9	17			
121	FARA-COJA			290	305	595	50	96			
131	FABA-COJRA			194	178	372	47	82			
141	FABA-DJAKI-LLE	F1, E1, D1		271	291	562	50	112			
151	FARA-KIANTZELA			254	260	514	50	92			
161	FARCOM			246	245	491	47	98			
171	FASOGOU - DU KM 35			232	240	472	31	62			
181	GOGU			145	128	273	27	54			
191	HAKMALA - DU N 13			271	277	548	56	83			
201	KIRIMAYONG			172	209	381	40	63			
211	KILA-KAMPALA			650	741	1391	161	247			
221	KARA-BOUJOU	E1		164	179	343	42	60			
231	KHAFIYAKO			264	260	524	66	111			
241	KARAFEG			194	181	375	48	56			
251	KANTO-HERE			54	58	112	18	22			
261	KASSOLIBOUSOU			84	98	182	17	30			
271	KIROJANI			766	174	940	58	85			
281	KIBBA - DU M6	E1		84	215	299	34	64			
291	KOLBOUSSIM - DORO			190	125	315	25	42			
301	KOLBOUSSIM-COJRA			137	139	276	28	50			
311	KONDAGSI			601	627	1228	202	271			
321	KOUF			267	248	515	52	88			
331	KOUTAN-COJRA			704	342	1046	48	117			
341	KOUTAN-N'DO, OBALA			321	303	624	45	104			
351	KOUTAN-N'DOUEFA			189	197	386	38	62			
361	M2 - DU VIL. D'AMBOURDO			303	270	573	80	99			
371	MARINA - DU KM 39			408	418	826	83	125			
381	MARINA - DU			450	437	887	122	170			
391	MAGHALE			322	337	659	64	117			
401	MASSABOUSOU			71	90	161	20	27			
411	M'BAMA-COJRA - DU 35			349	384	733	74	148			
421	MISSIRA - DU 7 VELY			170	174	344	57	63			
431	MOLEDO 2			140	131	271	40	57			
441	MOLEDO-KAMBARA			535	567	1102	70	140			
451	MOLEDO-CENTRE	E1, D2		1716	1631	3347	594	723			
461	MOLEDO-SOUBOU			145	174	319	44	68			
471	MOURDIA - DU KM 77	E1		407	465	872	67	104			
481	MURARI			178	175	353	37	55			
491	MURGO - DU SAHEL			318	385	703	65	145			
501	NARA			141	143	284	35	65			
511	N'INDOLESOU - DU KM 3	F1, E1, D1		1178	1225	2403	370	547			
521	N'INDOLESOU			394	410	804	94	137			
531	N'INDOLESOU	F1		279	277	556	68	102			
541	N'INDOLESOU			347	347	694	63	102			
551	N'INDOLESOU			180	205	385	47	67			
561	N'INDOLESOU			3	2	5					
571	N'INDOLESOU			145	164	309	37	56			
581	N'INDOLESOU			92	111	203	18	28			
591	N'INDOLESOU			194	195	389	38	55			
601	NIEGUE - DU KM 23			170	177	347	36	61			
611	NIEGUE - DU KM 23			117	114	231	23	35			
621	NIEGUE - DU KM 23			257	283	540	51	102			
631	NIEGUE - DU KM 23			544	584	1128	167	241			
641	NIEGUE - DU KM 23			412	574	986	115	205			
651	NINDO-COJRA	M1, E1, D1, F1, D1, SEZ, P01, R06		5015	5346	10361	937	1074			
661	NINDO-COJRA			229	232	461	45	81			
671	NINDO-COJRA			94	100	194	22	34			
681	NINDO-COJRA			82	103	185	26	39			
691	NINDO-COJRA			204	237	441	44	68			
701	NINDO-COJRA			359	352	711	65	141			
711	NINDO-COJRA			36	44	80	9	12			
721	NINDO-COJRA			72	85	157	13	20			
731	NINDO-COJRA			94	71	165	16	20			
741	NINDO-COJRA			631	489	1120	111	170			

CIRCE	NOM LE VILAGE	J/R	INFRASTRUCTURE			POP. RES.			MER. SPEN.	
			H	I	T	H	I	T	SCUN	SPEN.
CERCLE DE NIAROU			ARRONDISSEMENT DE NIAROU-CENTRAL						01	
751	CIENGE		51	49	103	7	21			
761	KINGANDE		216	228	444	35	70			
771	LSANGONA		243	330	573	38	90			
781	SANGAPOLA		92	92	184	19	34			
791	SASSA		47	43	92	12	21			
801	SASSA-SODJI		170	221	414	34	61			
811	SEMILALOU DU N 30		331	348	677	41	117			
821	SIENGO		348	388	736	53	117			
831	SEUY		375	347	722	102	140			
841	SEUGHYONSA		174	180	354	30	59			
851	SERANGOU DU N		275	355	630	51	90			
861	SERAGOU		181	163	344	23	51			
871	SIMABALA		1643	1232	3075	688	858			
881	TIEMBELE		231	201	432	37	71			
891	TIEMBELE-TIEMBE		334	144	678	59	115			
895	TIEMBELE		102	113	215	19	39			
901	TIEMBELE DU N		236	311	547	50	96			
911	TIEMBELE DU S		340	345	685	53	107			
921	TIEMBELE DU S		345	313	718	62	111			
931	TIEMBELE		322	327	654	66	126			
941	TIEMBELE DU S		190	208	398	39	81			
951	TIEMBELE		272	249	495	60	122			
961	WELIMALLA		234	248	482	41	87			
971	WELIMALLA		298	330	629	65	111			
CERCLE DE NIAROU			ARRONDISSEMENT DE NANKAL						03	
101	AMANKOBE		26	29	51	8	19			
108	BANKOBE		123	165	272	47	79			
105	BANKOBE-NESSOLE		93	98	192	14	30			
112	BOUMBOU-KANKALE		87	72	160	23	48			
189	DJANKALI		174	178	352	53	85			
236	DJANKALI		135	127	262	28	58			
283	DOUMBOU-KANKALE		187	206	393	34	70			
330	DOUMBOU-KANKALE		375	308	682	79	156			
372	DOUMBOU		169	173	342	47	110			
424	DOUMBOU		78	60	138	24	53			
471	KANKALI		211	214	425	47	100			
318	KANKALI		326	337	719	143	276			
545	KANKALI		623	411	864	108	191			
612	KANKALI-KANKALI		104	92	196	24	49			
659	KANKALI		246	204	450	61	123			
704	KANKALI		23	17	40	1	6			
753	KANKALI		305	311	616	117	181			
810	KANKALI		131	95	219	30	60			
847	KANKALI		274	237	506	71	144			
894	KANKALI-KANKALI		88	81	169	10	21			
941	KANKALI		173	173	346	47	97			
CERCLE DE NIAROU			ARRONDISSEMENT DE NANKAL						03	
001	NIAROU		142	166	308	25	70			
042	NIAROU		339	314	653	44	111			
083	NIAROU		179	174	353	26	63			
124	NIAROU		46	24	70	5	13			
165	NIAROU		35	96	175	12	31			
206	NIAROU		85	99	184	14	30			
247	NIAROU		94	86	180	11	23			
288	NIAROU		206	214	420	69	86			
329	NIAROU		107	114	221	12	32			
370	NIAROU		103	107	210	24	49			
411	NIAROU		77	83	155	16	31			
452	NIAROU		349	370	738	77	126			
493	NIAROU		78	52	130	5	13			
534	NIAROU		574	518	1092	139	226			
575	NIAROU		104	123	227	17	38			
616	NIAROU		152	168	320	10	22			
657	NIAROU		65	85	148	8	16			
698	NIAROU		233	252	485	33	69			
739	NIAROU		119	111	230	20	42			
780	NIAROU		111	133	244	24	53			
821	NIAROU		308	312	620	91	124			
862	NIAROU		145	187	348	28	76			
903	NIAROU		117	119	236	13	28			
944	NIAROU		54	63	117	12	21			

CODE	NOM DE VILLAGE	J/R	INFRASTRUCTURE	POP. RES.				NBR. MENA.	
				H	F	T	TECHN.	MAN.	
CEPCLY DE HIGHO			ARRONDISSEMENT DE SOKOLO				OF.		
001	ALATONA			47	20	64	37	17	
017	BANKO-DUJRA (<K3)			138	179	307	15	28	
023	ENMAYBA		P1-P1-P1	1457	1313	2770	188	107	
049	BARUKUC			269	271	540	48	103	
064	MASTTOM			37	61	98	9	20	
091	INFICKBOUSOU			44	31	77	14	17	
097	SARALAM			118	122	240	25	44	
113	CLAMAL			459	380	839	53	148	
129	CIABALY		M1-E1-G2-P1-P01	2327	2377	4704	266	337	
145	CABALY-KOJRA (S47A)			176	159	336	37	54	
161	CIKIJAM			241	274	515	50	83	
177	CIAMBE			127	122	249	23	53	
193	CIKIDAH (<K43)			104	91	195	24	33	
209	BOGOFI-COLONS		E1-G2	238	205	443	64	113	
225	CIKICOURA			231	211	442	63	123	
241	COUMGUEL			74	61	135	29	41	
257	FAMABOLGOU			172	207	379	42	78	
273	FAMABOLGOU		E1	728	791	1519	222	347	
289	FAMALAYE			31	64	95	13	21	
305	FEREBOUGOU			125	153	278	40	65	
321	KALAH-KOURA			179	177	356	25	33	
337	KAMOUKOU			327	318	645	82	157	
353	KOSOMY (<K83)			72	71	143	23	23	
369	KOGOMY-PEULH			262	252	514	61	97	
385	KOGOMY-STATION		G1-G2	383	311	694	115	137	
401	KOURAMA-KOURA			125	146	271	27	47	
417	KOURAJA		G1	825	784	1609	264	327	
433	KOLHAKOLOBE			172	132	304	37	46	
449	KOLITALA-KOUA3			133	137	270	32	43	
465	KAROUCK-KIUCI			75	63	138	17	33	
481	KAROUCK-KOUFECI			81	77	158	23	24	
497	KARAKA-KOURA (<K02)			244	215	459	59	82	
513	KASSABOUSOU			256	281	537	73	127	
529	KASSAFUGOU			92	97	189	16	32	
545	KASSASAMA			248	265	513	75	118	
561	KALINA-KOLNA (<K03)			148	185	334	37	59	
577	KISSIHA (<K07)			308	281	589	70	110	
593	KILOMANI-BOLGOU			48	43	93	7	12	
609	NBOMANBO			71	67	138	14	36	
625	NARA			38	31	69	6	8	
641	NOKKALA			211	211	422	109	267	
657	NLPABOLGOU			70	87	157	19	27	
673	NJESSOLHAMA			119	157	276	23	44	
689	RA7TENGA			42	43	85	17	16	
705	ROLNDE-NE11			145	121	266	13	47	
721	SAPFRE-MOJAH			81	71	152	14	24	
737	BAERE-BOUSOL			172	177	349	14	27	
753	SEGU-KOUA			108	115	223	45	58	
769	SEGU-KOUA (<K18)			170	187	357	33	57	
785	SEGU-KOURA (<K3)			130	114	244	27	49	
801	SIRA			82	64	146	19	20	
817	SIRGO-BANLAGE			284	265	549	73	109	
833	SINZANA		C1	253	245	498	62	107	
849	SOKULO		P1-E1-G2-P01	2701	2497	5198	424	946	
865	SOKOU			78	95	174	14	30	
881	SOLAKOIN			54	67	123	18	34	
897	SAPLA-KOURA (<K03)			241	265	506	54	79	
913	TOLRA-FOUNA (<K06)			263	223	486	59	95	
929	TRESOKOIN			64	48	112	24	26	
945	WFLIYGARA			192	213	405	58	75	
961	ZITENGA			80	121	201	20	37	

CODE	NOM DE VILLAGE	U/R	INFRASTRUCTURE	POP. RES.			MFR. MKT.	
				H	F	T	SCOL.	PKA.
CERCLE DE SAN			ARRONDISSEMENT DE SAN-CENTRAL			01		
001	AKADEBOLGOU			38	44	82	12	20
014	BAHANGIRAKORD			92	90	182	33	37
027	BELEKO			90	90	180	31	37
040	BELEMEKORNY			199	381	750	119	149
053	BELESSONI			37	85	159	37	43
066	BIENSO			192	373	755	57	52
074	BUNGSUNL			450	487	937	243	273
092	BOUASSIOLA-BOBO			50	83	143	28	39
105	BOJASSOMA-PEULH			47	51	92	17	17
118	BOIDOUKALA			514	167	1057	225	239
131	BOJEMISSI			375	367	672	148	159
144	DAKLA-SOUPA			372	459	811	223	232
157	DAKLA-FOUCHEKANI			309	348	657	171	183
170	DAKLA			193	142	387	94	101
183	DAKLA-KORD			67	51	156	32	38
196	DIENINA			94	186	382	92	97
209	DIEDU-MARKA			43	55	107	23	23
222	DIEDU-PEULH			93	91	189	44	54
235	DIESTYKA			127	118	245	43	56
248	DIEDOUBOU-SAMBARA			144	205	384	74	87
261	DIEDOUBOU-PEULH			54	60	114	24	30
274	DINDI			306	258	564	112	122
287	DJIGUINA			371	376	727	224	248
300	FIANGASSO-SANDEBOUGUI			60	60	120	24	25
313	FIANGASSO-MARABOUGOU			134	158	397	124	140
326	FIASSO-BOSSOHI			124	100	224	44	49
339	GOUALANI			113	103	218	57	59
352	GULLEKRO			49	44	91	18	23
365	KORO			707	750	1457	345	364
378	KORO-BEISSCHA			116	124	230	42	45
391	KORO-ELFICARLIGOL			121	100	221	43	56
404	KORO-SOUKLA			216	245	443	122	145
417	MASSAUGOU-MARKA			75	62	137	27	33
430	MASSAUGOU-PEULH			57	67	119	23	28
443	MASSEBOUGOU			93	87	180	33	36
456	MERA			61	40	120	19	22
469	MERKORO			133	151	285	52	60
482	MESSO-BAPDARA			195	312	605	160	180
495	MESSO-PEULH			77	100	197	31	37
508	MIGOU			333	355	694	157	172
521	MIGOUFANASSO			189	224	413	103	107
534	MIGOUA			141	237	348	89	100
547	MIGOU-BOUGOU			119	156	295	70	71
560	MIGOU			191	232	423	95	81
573	MIGODARA			107	120	203	48	48
586	OFIENSO			174	187	367	107	104
599	PARRASSO			389	415	807	164	219
612	PARRANA-ROBO			124	149	273	63	71
625	PARRANA-DELE			46	55	101	16	22
638	PEURE			281	294	575	148	128
651	SEA			151	205	384	101	107
664	SEBOUGOU-BOBO			227	259	486	122	137
677	SEBOUGOU-MERE 1			39	48	87	16	21
690	SEBOUGOU-MERE 2			41	46	87	23	24
703	SENGEL-MARKA-ROBO			540	612	1152	330	370
716	SIENSO-MARABOUGOU			40	43	83	16	17
729	SIENSO-PEULH N 1			500	564	1064	164	211
742	SIMZO			113	117	235	55	67
755	SOKO			55	10	105	26	27
768	SOKROUA			67	72	139	23	29
781	XOLOGSO			110	115	225	71	73
794	SOMO			626	1007	1931	402	611
807	TARRA			171	215	346	62	67
820	TAFKA			36	85	121	25	23
833	TANA-SOBALA			341	364	705	164	206
846	TEMEHI			1688	1871	3540	743	959
859	TEREKUGO			243	261	544	148	157
872	TIML-MANDEKA			216	252	468	116	142
885	TIOI-MARKA			194	227	421	101	103
898	TIERELINSO			145	221	404	107	115
911	TIERA			175	172	327	49	51
924	THURE			197	222	419	123	130
937	ZEMESSO			391	361	722	174	181

COTE	NOM DE VILLAGE	J/R	INFRASTRUCTURE	POP. RES.		MNF.	MNF.
				H	F		
CERCLE DE SAN			A		13		
011	ADANABOULEU			24	25	57	3
012	BANBANKA			56	61	87	30
023	BAN-DUMA	PH	PH	166	179	243	23
034	BOGOU	PH	PH	251	270	341	74
045	BOLOKALAMBO		PH	261	259	323	77
056	BOGOURON			194	215	307	129
067	BOUSSO-BANBARA	PH		163	150	223	24
076	BOUSSO-KAFONGE			95	90	124	24
089	BOUKA			22	20	27	8
093	BOUSSO			154	228	313	72
111	BOURABOU			153	155	248	39
122	BOULE BANBARA			275	245	333	221
133	BOULEBOU-KAPPARA			24	19	31	6
144	BOULEBOU-PELLE			64	78	104	14
155	BOURBA			73	80	107	10
166	BOULEBOU			37	31	70	12
177	BOULEBOU			64	75	119	12
188	BOULEBOU			52	51	117	13
199	BOULEBOU			75	65	140	17
210	BOULEBOU-BOULEBOU			122	121	223	10
221	BOULEBOU-BOULEBOU			101	91	154	9
243	BOULEBOU	PH		54	27	172	22
254	BOULEBOU	PH		23	26	109	19
265	BOULEBOU			149	131	250	147
276	BOULEBOU-BOULEBOU			155	152	307	44
287	BOULEBOU			126	138	264	28
298	BOULEBOU			70	63	174	15
309	BOULEBOU-BOULEBOU			103	104	206	13
320	BOULEBOU-BOULEBOU			79	87	164	22
331	BOULEBOU			93	12	205	27
342	BOULEBOU			75	78	151	25
353	BOULEBOU			149	146	231	30
364	BOULEBOU			220	203	344	111
375	BOULEBOU-BOULEBOU	PH		152	140	311	48
386	BOULEBOU-BOULEBOU			150	164	300	56
397	BOULEBOU-BOULEBOU			71	74	145	14
408	BOULEBOU-BOULEBOU			75	68	143	15
419	BOULEBOU			106	103	204	17
430	BOULEBOU			481	217	106	37
441	BOULEBOU-BOULEBOU			54	45	117	13
452	BOULEBOU-BOULEBOU			65	74	156	19
463	BOULEBOU-BOULEBOU	PH	PH	186	209	305	44
474	BOULEBOU-BOULEBOU			57	75	123	12
485	BOULEBOU	PH		126	131	237	32
496	BOULEBOU			134	139	273	30
507	BOULEBOU			153	150	343	74
518	BOULEBOU			127	153	280	26
529	BOULEBOU-BOULEBOU			131	151	281	31
540	BOULEBOU-BOULEBOU			52	113	192	30
551	BOULEBOU			51	77	133	17
562	BOULEBOU-BOULEBOU	PH	PH	226	243	439	64
573	BOULEBOU-BOULEBOU			138	137	271	29
584	BOULEBOU-BOULEBOU			113	125	246	22
595	BOULEBOU			255	267	532	86
606	BOULEBOU	PH		174	176	332	56
617	BOULEBOU			266	274	541	74
628	BOULEBOU			97	96	155	24
639	BOULEBOU			141	143	283	40
650	BOULEBOU			74	87	154	19
661	BOULEBOU			85	104	169	17
672	BOULEBOU			109	113	222	24
683	BOULEBOU	PH		147	194	335	44
694	BOULEBOU	PH		168	175	346	24
705	BOULEBOU			17	14	31	3
716	BOULEBOU			45	43	80	8
727	BOULEBOU			52	110	193	33
738	BOULEBOU			278	207	567	114
749	BOULEBOU			145	171	340	57
760	BOULEBOU			97	98	185	32
771	BOULEBOU-BOULEBOU			75	31	154	23
782	BOULEBOU-BOULEBOU			32	20	61	7
793	BOULEBOU-BOULEBOU			206	251	550	69
804	BOULEBOU			91	114	199	31
815	BOULEBOU			47	45	86	10
826	BOULEBOU	PH		147	143	284	47
837	BOULEBOU			44	43	87	11
848	BOULEBOU			94	94	185	24
859	BOULEBOU			75	77	130	21
870	BOULEBOU			33	35	105	16
881	BOULEBOU			49	59	117	14
892	BOULEBOU			41	74	147	17
903	BOULEBOU			217	217	434	74
914	BOULEBOU			54	52	106	14



CODE	NOM DE VILLAGE	TYPE	INFRASTRUCTURE	POP. RES.			MMA	MMA
				M	F	T		
CERCLE DE SPA				ARCHIPEL DE KASSOPOLA			25	
001	KASSOROLA-KOULA			131	95	196	15	41
018	KASSOROLA-REALESSO-PEULH			401	112	243	16	28
077	KASSOROLA-RIKARASSO		M, E, P, S	301	349	652	55	108
085	KASSOROLA-RIKARASSO			53	30	103	10	17
073	KASSOROLA-OLAKAKAN			140	157	277	26	37
094	KASSOROLA-OLENFA			45	42	87	10	17
100	KASSOROLA-TIENKISSO			43	44	87	8	17
127	KASSOROLA-ZILOUSSO			166	186	354	44	84
145	KASSOROLA-ZANLOUSSO			169	197	366	36	71
163	KASSOROLA-ZEGUTFA			146	171	317	33	54
181	KATTAPA-PEULH			12	19	31	3	5
194	KOUJOUABOUSSO-KASSOLA		M	233	228	465	52	111
217	KOUJOUABOUSSO-PEULH			57	39	111	13	19
255	KOUJOUABOUSSO-KALOUSSO		M	85	111	197	32	44
233	MANDINA-TBOUKKAN			165	135	300	37	56
271	MANDINA-ZENTFLAN		M	581	549	1130	84	147
289	MANDINA-ZEKKAN			145	172	315	29	35
307	MORIBILA-KOLOUSSO-KAFULH			137	118	248	21	46
175	MORIBILA-DIOLO-KABOUA		M	220	218	438	53	84
343	MORIBILA-DIOLO-KALANGA			194	196	396	48	74
361	MORIBILA-KAFOND			111	100	211	11	41
379	MORIBILA-KALOUA		M, P, S	154	150	309	32	55
397	MORIBILA-KOLOUSSO			256	247	503	51	84
415	MORIBILA-KOHUSSO			252	294	546	64	94
433	MORIBILA-MANKAZIFIA			29	30	59	10	12
451	MORIBILA-MANKANA			103	117	213	16	29
469	MORIBILA-MYKOUSSO			104	119	220	35	55
487	MORIBILA-NJIKET-KAL			128	155	283	30	58
505	MORIBILA-NIVAKAN			49	97	156	17	40
523	MORIBILA-NANGOUSSO-PEULH			121	183	306	42	52
541	MORIBILA-ZECKAN			71	104	176	15	25
559	MORIBILA-ZOUSSO			129	120	249	32	51
577	MORIBILA-ZOUNOUKAN		Z	113	133	246	21	41
595	M'PERESSO-KOUAN			119	126	245	15	45
613	M'PERESSO-ZECKAN		M	113	117	230	23	43
631	M'PERESSO-ZECKAN			150	132	282	40	70
649	MAMANE-DJIRE			223	229	448	50	84
667	MAMANE-ZAKKAN			316	323	639	110	135
685	PIMIFSSO		Z	84	102	186	14	30
703	TIEDJANA-KAFEGUE			104	101	205	15	41
721	TIEDJANA-KANOUA			75	47	130	12	23
739	TIEDJANA-MANOUA			121	118	239	17	36
757	TOUA-CALANGA			61	60	121	11	23
775	TOURAKOLOMBA-NANJOUKAN			168	165	333	24	51
793	TOURAKOLOMBA-M'PPKAN			46	52	104	14	20
811	TOURAKOLOMBA-NJOUKAN			105	137	242	28	45
829	TOURAKOLOMBA-NOUKAN		M	64	80	144	19	27
847	TOURA-PEULH			57	65	122	10	18
865	TOURAKOLOMBA TOUKAN			78	72	150	15	21
883	TOURA-MANKAN			51	56	107	10	19
901	ZAMBALA-BOLA			318	350	668	69	129
910	ZAMBALA-KAROUA		M	144	180	349	35	72
937	ZAMBALA-PEULH			124	93	217	20	35
955	ZAMBALA-ZECKAN			178	204	382	37	72

CODE	NOM DE VILLAGE	L/P	INFRASTRUCTURE		POP. REB.			MAY. HBT.	
			H	F	H	F	M	F	
TERRE DE SAK			ARRONDISSEMENT DE KIMPARANA			37			
001	DIEKOUNAFKAKA		69	84	153	26	51		
076	DIEKOUNA-DONAM		167	140	307	57	66		
031	DICOUNAZOU-KIEREKA-KCOUNA		53	48	101	16	22		
046	DICOUNAZOU-KAFERLE		67	61	128	17	33		
061	DICOUNAZOU-KAFONG		52	59	111	14	22		
076	DICOUNAZOU-KATA		64	75	142	23	33		
091	DICOUNAZOU-KULOGO		170	148	318	56	77		
106	DICOUNAZOU-KOKKAKAN	MT-ET	22*	237	464	79	96		
12*	DICOUNAZOU-KANKASSO		66	81	147	25	27		
136	DICOUNAZOU-KANPPSSO GAYEN		265	177	442	72	126		
151	DIDOUNDEUR-PELH		87	83	170	21	29		
166	DIDOUNDEUR-SOHO-KAFONG		76	65	141	19	30		
181	DIDOUNDEUR-SOHO-KATA		95	67	162	26	37		
196	DIDOUNDEUR-NIENAKA		54	90	144	27	45		
211	DIDOUNDEUR-NPSSO		137	179	316	47	67		
226	DIDOUNDEUR-PELLH		68	73	141	18	27		
241	KANPOUSSO-NPSSO		295	329	624	66	96		
256	KANPOUSSO-KAFONG		70	75	145	26	30		
271	KANPOUSSO-KAGOUR		150	168	318	46	64		
286	KANPOUSSO-PELLH		205	185	390	43	65		
301	KANPOUSSO-ZIEKAN		31	37	68	14	16		
316	KARABA-DJINTEBLE		170	105	275	28	50		
331	KARABA-KAGOUR		437	485	922	126	180		
346	KARABA-KATALA	EL-ET	142	121	263	47	76		
361	KARABA-PELLH		13	10	23	4	4		
376	KIMPARANA-DJAFOLALA		502	320	822	80	106		
391	KIMPARANA-FONK-LUNNARIF	MT-ET, EL, PH, SC	44	42	86	16	37		
406	KIMPARANA-FOUKATE		146	148	294	48	66		
421	KIMPARANA-NIRAKONO		850	820	1670	254	374		
436	KIMPARANA-KAROUALA		71	70	141	17	32		
451	KIMPARANA-KATIEKAN		179	146	325	46	62		
466	KIMPARANA-KORONDESSO		143	103	246	30	45		
481	KIMPARANA-KOJINTASSO		25	19	44	7	11		
496	KIMPARANA-KOUNOUSSO-KA		140	137	277	39	58		
511	KIMPARANA-TIENONE		215	216	431	59	86		
526	KOURCOUNADOUNGOU-KORONDESSO		84	77	161	16	32		
541	KOURCOUNADOUNGOU-KANGASSO		142	172	314	39	61		
556	KOURCOUNADOUNGOU-KANGASSO		95	86	181	25	36		
571	OUAKY		67	57	124	16	22		
586	OUAKY-KANDESSO		591	593	1184	106	148		
601	OUAKY-KANDESSO		118	114	232	22	36		
616	OUAKY-KANDESSO		115	112	227	30	42		
631	OUAKY-KANDESSO		9	2	11	1	1		
646	OUAKY-KANDESSO		142	134	276	22	34		
661	OUAKY-KANDESSO		164	171	335	21	30		
676	OUAKY-KANDESSO-KANDESSO		175	145	320	27	34		
691	OUAKY-KANDESSO		188	212	400	59	71		
706	OUAKY-KANDESSO		243	260	503	55	77		
721	OUAKY-KANDESSO		154	174	328	29	40		
736	OUAKY-KANDESSO		100	101	201	26	30		
751	SOLOUSSO		44	52	96	14	18		
766	SOUKAZANASSO-DIEKAN		125	106	231	32	47		
781	SOUKAZANASSO-TANKAN		186	186	372	38	45		
796	TIEDELE-DJIBASSO		81	68	149	15	20		
811	TIEDELE-DJIBASSO		13*	159	272	48	63		
826	TIEDELE-DJIBASSO		59	96	155	21	35		
841	TIEDELE-DJIBASSO		96	101	197	20	31		
856	TIEDELE-DJIBASSO		128	178	306	31	43		
871	TIEDELE-DJIBASSO		81	74	155	20	26		
886	TIEDELE-DJIBASSO		102	107	209	26	38		
901	TIEDJAMA-KATIEKAN		32	32	64	1*	27		
916	TIEDJAMA-KANDESSO		172	183	355	34	40		
931	TIEDJAMA-KANDESSO		141	154	295	32	49		
946	TIEDJAMA-KANDESSO		113	113	226	32	50		

CODE	NOM DE VILLAGE	UFR	INFRASTRUCTURE		POP. REG.			NbR. J	MER. J
			M	T	M	F	T		
CERCLE DE SAN			ARRONDISSEMENT DE SOUROUNTOUNA						
001	KHICHJAMA		105		101	236	30	54	
020	SA	N1	307		299	606	89	135	
039	BAKAGIAN		113		107	220	26	70	
058	DICOURA		62		43	85	5	13	
077	DANGLESSO		82		107	189	28	39	
086	ARESO MPESBO		265		264	509	55	170	
096	ARESO-KOUAKA		73		63	136	28	33	
115	MTARATOU		117		137	254	25	40	
134	KIEJZANGARSO	N1	133		145	280	45	62	
153	KORDESO		34		24	58	9	11	
172	DOMBALA		157		160	317	43	62	
181	FAGUESSO		118		118	236	32	51	
210	KARAGA		38		31	109	19	20	
229	KANINLORO KAFONA		109		120	229	25	51	
248	KANINLORO KIFFOUKAN		73		90	165	27	31	
267	KARIKOUYE PEJLH		36		28	64	10	11	
286	KARIZERE		71		81	152	31	34	
305	KALANDA		83		87	170	17	30	
324	KAMPAGISSO	N1	95		94	189	10	42	
343	KOLOKANI		13		17	30	5	5	
381	KORROSSO	N1	134		147	281	53	66	
419	KFEREKORD		91		91	186	32	40	
438	ALANGOSSED		81		72	153	25	34	
457	KKOROKAN		84		77	161	10	29	
476	NOUMGOSSE-KATALA	N1	209		248	457	60	107	
495	NUCTOHONGUSOU		127		138	265	58	52	
514	SEBUKAN		58		73	151	22	27	
533	SINZAMA-BAMBARA	N1	387		509	726	156	161	
552	SINZAMA-PEULH	N1	237		270	477	67	90	
571	SINZAMASSO-MAHCE	N1	74		71	145	28	31	
590	SIPERK	N1	400		455	855	133	166	
609	SOMALA	N1	141		149	290	40	60	
628	SOROTOUHA-BAMBARA	N1,E1,C1	296		310	606	99	126	
647	SOROTOUHA-PEULH		378		453	811	105	153	
666	TARABO		273		286	559	60	100	
685	TACOUDESSE	N1	52		71	123	15	20	
704	TIEPEKAN		169		164	333	44	59	
723	TORFKAN	N1	37		36	75	13	13	
742	TOUBA		282		294	576	72	102	
761	TOURABAMBANA		100		110	210	21	37	
780	TGUPA-MARBA	N1	128		110	238	28	44	
799	TOUKA-PEULH		82		85	167	25	34	
818	JOLO		156		163	319	42	62	
837	WONJONGOSSO	N1	53		48	101	17	20	
856	ZAMBELLEMA-SOBALA	N1	73		81	154	18	27	
875	ZAMBELLEMA-ZANGSO	N1	140		148	288	45	56	
894	ZAMPZINC-MOUKOU		142		175	317	46	65	
913	ZANGATONT	N1	36		36	72	21	22	
932	YANGDLOESSE	N1	68		76	144	22	30	
CERCLE DE SAN			ARRONDISSEMENT DE SY						
001	BOUGOULA		58		59	117	5	23	
027	DIEMELA	N1	141		304	705	97	134	
043	DIEGLEMA		314		318	632	44	115	
079	DONGOSSE	N1	241		261	502	58	90	
105	DONTIERELA		39		33	68	6	12	
121	DOLSOUBALA		174		198	372	51	75	
127	DOUGOUNI		127		158	285	28	48	
183	GAMANGATA		167		194	361	40	56	
209	GUREL		182		174	356	37	56	
235	KANOUN-MAKOUYE		251		231	462	48	68	
261	KAMA-ZAMBARA		161		164	325	29	58	
287	KAMA-MARBA		123		121	254	27	43	
343	KONIAN		144		134	280	49	67	
329	KOUFA-BAMBARA		29		23	52	10	12	
365	KOUFA-PEULH		63		75	138	20	30	
391	KORLENGOUJ		209		191	400	44	80	
419	KABASSO	N1	403		484	947	92	158	
443	KAMBARA		400		433	830	97	144	
469	KANDONDISOU		54		75	130	7	21	
495	KIANKIANK	N1,C1	444		503	949	70	197	
521	KIENA		46		53	99	15	19	
547	KIENOL	N1	905		942	1847	274	400	
575	KIENONBONDLA		126		127	253	20	48	
599	KUESSE		63		58	121	7	21	
625	KOUOLON	N1,E1,C1	509		557	1066	191	270	
651	KOUROM'OUNA		220		277	497	56	90	
677	PELENGANA-KONGOTA		256		248	504	51	93	
703	SIELLA	N1,C1	531		570	1101	165	229	
729	SIRIMA		137		150	282	15	52	
755	SOTA		226		210	436	35	96	
781	SY	N1,E1,D1,N1,C1	969		989	1944	211	593	
807	TABARA		215		207	420	48	76	
833	TAMANGONLE		176		213	389	48	71	
859	TIEGUEHANA		201		269	530	38	87	
885	TIESILOG	N1	532		581	1217	150	245	
911	TJNTOR		237		262	499	55	120	
937	TJIFARA		280		284	564	60	119	
963	YONOY		165		226	411	22	73	

L	CODE	NOM DE VILLAGE	U/P	INFRASTRUCT	POP. PFS.		MOR.	MOR.	
					M	F			
						CONC.	PENAL.		
CERCLE DE SAN				ARRONDISSEMENT DE TENE		73			
001		BANKOUFA-BOMC	A		286	280	370	110	131
024		BAKASSI			763	167	373	60	40
047		BANKOUFA-PEULH			55	112	207	35	43
070		BANKOUFA-DOURDL			891	856	1547	367	416
093		BORA			326	369	575	117	148
116		BTAGANI-MARKA			171	156	336	58	76
139		CLAGANI-PEULH			69	67	75	15	17
169		DOUBASSO			883	116	287	67	40
185		DOURDULA			215	267	656	164	119
208		FJOM			719	853	1352	302	364
231		FONOUKAM			649	273	522	147	132
254		KERFA-MARKA			173	157	256	57	87
277		KERFA-PEULH			58	65	83	11	15
310		KOROA			284	316	482	117	143
323		KOROC			502	584	1089	261	289
346		KONGASSO			169	184	353	84	98
369		KORODIA			438	677	715	189	270
392		KORAM			171	179	257	56	66
415		KONKOUJIMA			752	234	142	65	92
438		KUTENA			165	210	375	64	66
461		KINIKASSO			95	137	195	31	38
484		KIRINA-DANKAY			247	235	332	87	136
507		KIRINA-PELLI			55	54	124	19	30
530		KIRINA-TIEMI			211	237	442	67	123
553		KAMANKORO			65	77	143	14	23
576		KOMAKO			270	257	491	105	125
599		KOTINA			284	338	645	186	198
622		KASSARA			271	270	495	121	115
645		KANTOURA			307	385	545	128	165
668		KATIRASSO-BOBALA			574	676	1350	323	363
691		KATIRASSO-BOBALA			498	658	876	82	204
714		KIDOUYANOU			142	155	310	41	50
737		KINA			175	156	381	64	71
760		KUTRIF			65	54	123	15	26
783		KAPORDIE			335	359	596	156	176
806		KONA			259	277	530	133	154
829		KIASSO			765	238	373	55	78
852		KOROLKANI-SORINA			59	72	131	26	32
875		KOROLKANI-SORINA			410	335	649	157	175
898		KIASSO			761	163	324	29	44
921		TENE			657	720	379	245	347
944		TOUNCHI			254	347	656	138	148
967		TENEKI-DJOU			151	170	317	74	87
CERCLE DE SAN				COMMUNE DE SAN		91			
001		BACARADJI	*		1089	1146	2215	371	505
010		BAGANJA	*		1196	1253	2449	321	528
019		BALLA	*		1159	1257	2416	309	334
028		BARKOU	*		921	956	1887	289	417
032		BONJALAY	*		895	864	1549	199	400
037		BAPANTELLA	*		698	1013	1911	298	436
046		BAYANTCHA	*		943	917	1866	286	355
055		LOFARGOUNOU	*		1117	1135	2386	317	433
064		NISSIRA	*		850	962	1792	256	311
073		QUARTIER DU SUD-EST	*		643	642	1290	162	277
082		QUARTIER DU SUD-OUEST	*		262	244	497	75	105
091		SAMFOC	*		1475	1539	3044	321	670

1	2	3	4	5	6	7		8		9	10
						POP.	RPS.	POP.	RPS.		
1	CODE	NOF DE VIL	NOF	INFRASTRUCTURE	1	2	3	4	5	POP.	RPS.
2					1	2	3	4	5	POP.	RPS.
	CPRD.E DE TOMINIAN			7	ARRONDISSEMENT DE TOMINIAN-CENTRAL				01		
	001	DAKASAC			177	181	352	65	80		
	020	RENA			94	113	219	34	43		
	039	BOASSONE			76	81	155	32	41		
	058	BOBO			128	127	257	47	57		
	077	RODMASSE			175	181	356	77	87		
	096	BOROMA			90	89	142	24	29		
	115	CIEMASSO			99	103	202	44	46		
	134	DAGA			157	158	325	66	84		
	153	DAFEREKUJ			109	111	220	37	42		
	172	DAMI			143	144	284	52	66		
	191	DIARBANE			410	449	815	143	181		
	210	DIMKOU			43	41	109	17	23		
	229	DIHEID			41	40	152	35	47		
	248	DOFENDY			71	69	160	30	37		
	267	SPINE			58	105	193	34	44		
	286	HARECLY			127	100	287	51	65		
	305	HASSO			73	46	117	24	32		
	324	KAGNAK			155	117	312	61	87		
	343	KAGGMAKHA			84	57	145	33	43		
	362	KAMSIK			167	574	1136	216	281		
	381	KIHO			218	237	449	77	95		
	400	KONDOLA			352	370	722	138	159		
	419	KOTRAK			207	257	499	77	108		
	438	KOFIJI			50	47	97	18	24		
	457	KOSSOUJOU			203	242	444	86	119		
	476	KORRA			204	188	392	64	84		
	495	KOUMAH			74	58	126	27	36		
	514	LOKOU			31	43	78	11	15		
	533	MATLEKALUP			435	146	481	94	120		
	552	MAKOKU			51	17	38	18	23		
	571	MENSO			85	104	144	27	35		
	590	MINGSO			209	243	457	87	115		
	609	MARAPALISOU			112	154	326	55	74		
	628	MARU			134	195	330	54	74		
	647	MORAKSO			77	96	171	34	44		
	666	MORUNE			171	157	358	61	75		
	685	SACIE			172	174	396	63	82		
	704	SAPLANGU			137	145	277	47	58		
	723	SARAKA			72	79	151	27	35		
	742	SAPEROL			34	47	75	12	16		
	761	SARA			89	156	274	35	48		
	780	SOUJASSO			274	304	578	100	141		
	809	SEAYLO			197	201	398	73	100		
	828	SERRO			234	253	487	80	109		
	847	SOYOR			262	294	554	77	118		
	866	SOUINA			203	211	417	63	82		
	885	SOUKARA			241	244	478	78	101		
	904	TAKA			243	474	862	140	174		
	923	TAKO			85	104	193	36	47		
	942	TILIC			155	152	307	47	67		
	961	TOMINIAN			1093	1089	2174	265	365		
	980	YASSO			374	357	666	111	142		

CODE	NOM DE VILLAGE	D	U	R	INFRASTRUCTURE	POP. RES.				NDR.	ADR.
						T	F	M	F		
CERCLE DE TOKINTAN						2				14	
001	BAZANA					25	58	111	14	25	
010	BATHIRJALLI					13	57	106	5	20	
037	BATHIRIIC					252	284	547	87	145	
053	BOSSOKOU					124	134	245	25	14	
073	BOUANT				P1	519	627	1141	287	538	
091	BOUNDE					62	38	121	26	52	
109	BOUMKORO					124	131	235	58	58	
127	BOURKASSO					173	147	242	65	64	
145	BOUTA					167	150	345	72	86	
163	DIKANA					377	338	635	74	132	
181	DOPOBOU					37	70	147	15	34	
199	DOHNGUEL					10	101	71	24	41	
217	FANGASSO				P1 E1-01	768	375	743	87	179	
233	FORDKOUM					74	106	180	33	42	
253	KANNA					177	136	315	71	78	
271	KANDOUSOU					101	123	224	43	54	
289	KAPAMA					74	76	153	34	37	
307	KARBERE					263	379	614	52	101	
325	KEREWE					138	137	277	21	73	
343	KIEN					153	124	252	64	68	
379	KOMA-CYDERON					42	50	101	12	26	
397	KONONENA					411	426	839	124	237	
415	KONSAKOU					153	153	306	49	62	
433	KOPA					176	210	386	47	88	
451	KOROLO					170	156	345	67	77	
469	KOUANA					306	326	632	77	147	
487	KOUMKOUKOU					227	236	463	93	125	
505	MAPE					121	175	215	54	61	
523	MANTOU					148	150	339	35	75	
541	MASSO					150	125	325	69	101	
559	MATINA					153	238	401	63	95	
577	MOFROBO				P1	134	163	297	79	104	
595	MOKOFA					48	48	75	17	22	
613	M-DIENBO					210	225	445	52	100	
631	MAMENA					86	107	193	27	53	
649	MOLRE					174	156	361	19	43	
667	PORDMOU					249	258	507	107	128	
685	BPFALE					471	473	943	164	220	
703	STAMBHOU					203	137	373	36	82	
721	SILU					53	78	101	14	41	
739	SICHKOUN-DURAKPSEASSA					208	208	416	32	74	
757	SIEN-PARKA					213	234	447	121	121	
775	SOKOLOKAKA					205	217	422	43	95	
793	SDROURA					242	253	505	89	122	
811	SOLMANKUE					84	110	194	6	35	
829	SOLNDE				P1	311	270	501	63	138	
847	TESBO					274	270	544	94	132	
865	TJA-BAHECUNA				P1	179	237	396	30	40	
883	TODU				P1 E1-01	305	336	614	99	130	
901	LAK				P1 E1-01	537	638	1175	119	318	
919	LEBA					241	274	515	102	188	
937	YAGARA					73	67	137	13	33	
955	YORO					49	67	76	25	30	


CODE	NOM DE VILLAGE	L	U/R	INFRA-STRUCTURE	MDP. RES.			NBR. MMA.	
					M	F	T	COM.	PPMA.
CERCLE DE TOMBEAU				ARRONDISSEMENT DE KOULA					
001	BANBARA				107	117	224	31	62
017	BANBASSI				168	149	317	56	88
033	BATTIENSIC				104	104	208	47	23
049	BEREKAI				73	50	123	29	34
055	BODIA				87	170	197	55	47
081	BODIRE				152	130	282	18	34
097	GAKHODISSI				111	102	213	25	41
113	TIAFAKUI				93	98	191	40	43
129	TITICHOUJOU				189	225	414	77	115
145	FLON				250	203	453	89	117
151	FONI				25	73	98	14	30
177	FONA				230	241	471	96	127
193	KAKA-INDONKUI				46	55	101	23	23
209	KAKA-PAKKA				184	204	388	67	81
225	KAKA-OSISO				152	118	270	36	52
241	KAKA				123	164	287	45	71
257	KAKUI				111	119	230	15	28
273	KOMODISSI				179	175	354	41	74
289	KOUA				556	683	1239	177	295
305	KOUNA-KLADO				28	20	48	2	15
321	KOUNA-DJIBU				143	142	285	24	47
337	KOUNA-KALIFA				45	44	89	31	40
353	KOUNA-KASSE				91	87	178	20	42
369	KOUNA-PAKKA				189	221	410	106	138
385	KOUNA-DOU				42	34	76	5	25
401	KOUNA-SAMBO				13	13	26	3	7
417	KOUFOUMANA				153	151	304	47	65
433	LAFIENA				250	214	464	51	84
449	MAKUI				87	11	98	15	28
465	MAKAMISSI				105	75	180	19	29
481	MAKAM-BESSI				77	83	160	17	27
497	MAKAM-KASSI				115	104	219	32	41
513	PALASSISSI				174	158	332	45	78
529	PAKAM-KOUFOUMANA				140	151	291	38	62
545	SIKOUJI				42	47	95	4	10
561	SIRA				46	50	96	5	12
577	SIRADJI				201	202	403	32	64
593	SIRAKOFO				80	55	135	21	34
609	SOKLARA				154	168	322	40	72
625	SONGE				75	79	154	23	32
641	SOUNTOUJOU				290	273	563	85	124
657	SOUNHANI				152	181	333	53	81
673	SOUSSOU-KOUFOUMANA				45	45	90	10	23
689	TAKI				207	225	432	47	74
705	TILHAKUI				103	123	226	8	17
721	TENEKUI				52	61	113	26	33
737	TIEBLERUI				157	119	276	24	35
753	TIERAKAM-DJIBU				103	56	159	22	34
769	TIERAKUI				52	47	99	5	12
785	TIERAKUI				223	217	440	105	138
801	TIERAKUI				14	18	32	4	7
817	TIERAKUI				128	126	254	31	46
833	TOUCHEMARA				189	175	364	47	73
849	TOURKOU				67	77	144	20	34
865	WADIMATA				340	326	666	87	128
881	WADIMATA				188	210	398	70	93
897	YAKARA				247	272	519	23	36
913	YAKARA				424	470	894	219	244
929	YAKARA				171	149	320	51	67
945	YAKARA				42	41	83	10	20
961	ZAKI				15	17	32	1	24
977	ZAKI				117	107	224	43	62
CERCLE DE TOMBEAU				ARRONDISSEMENT DE PAIKOU					
001	BOUKOU-LONNA				117	107	224	55	82
017	BOUKOU				50	58	108	21	33
033	BEKUY				101	106	207	42	64
049	BLADY-PAKOLNA				54	62	116	21	29
065	BLADY-PAKOLNA				121	117	238	50	61
081	BOUKOU				42	47	89	20	27
097	KYRE				255	276	531	65	94
113	KLAW				154	174	328	43	62
129	KLAW				103	100	203	21	31
145	KLAW				208	225	433	114	147
161	KORO				215	221	436	82	94
177	LEKUY				31	33	64	22	29
193	LEKUY				193	236	429	104	109
209	LEKUY				116	123	239	124	157
225	LEKUY				107	121	228	44	51
241	LEKUY				617	665	1282	333	399
257	MAKOUENA				370	395	765	150	185
273	MAKOUENA				76	77	153	32	35
289	ROJHI				210	235	445	145	171
305	PANAMA				157	168	325	84	89
321	PANAMA				57	59	116	22	24
337	PAKOU				84	85	169	3	41
353	PAKOU				51	77	128	33	35
369	PAKOU				25	27	52	11	11
385	PAKOU				182	149	331	77	77
401	PANAMA				482	517	999	183	227
417	PANAMA				224	241	465	86	121
433	JARILLO				95	96	191	44	48
449	LEKUY				127	160	287	63	84
465	LEKUY				18	21	39	7	10

CODE	NOM OF VILLAGE	U/R	INFRASTRUCTURE	POP. REF.			NOM. RRR	R. CONC. EMPLOY.
				M	F	T		
CERCLE DE TOMBINJAN			ARRONDISSEMENT DE MAROTIKUY			57		
201	BANAKORON			104	101	207	20	52
219	BANAKOJMA, BENEWA			114	122	236	35	44
223	BANAKOJMA, MANPIAKLI			71	70	141	21	37
254	BAPANA			126	135	261	42	55
245	BAT'GHIRKUY	MI, E1		277	270	547	85	102
254	BFKUY			72	85	160	36	42
267	BENEWA	MI, E1, P1, D1, S1, P01		1256	1247	2503	292	471
275	BENI, BUKUI	01		483	523	1006	163	220
289	BORUY, MAROTIKUY			56	76	132	21	39
100	BORUY, DJARA			60	78	138	23	40
111	BORBORU			153	155	308	58	74
122	BONOKUUSUJI			57	58	115	16	24
133	BARINA			136	157	293	61	66
144	CANAKUI, REKLI			47	57	104	15	17
154	CARDKUY			34	34	68	15	19
164	CENFAP			110	109	219	41	46
177	DALAKOJO			25	27	52	6	8
188	DALAKOJOMO	MI		223	227	450	71	89
199	DIDPE	MI, E1, D1		671	696	1367	218	375
210	DITERA			234	242	476	79	106
221	DONE			315	337	652	87	120
232	DUGODUGO			443	449	892	161	204
243	DUNKOPOKUY			193	183	376	71	81
254	DOROKAK			105	124	229	39	43
265	DOURAKELY			112	121	233	34	43
276	DUDI			274	274	548	94	95
287	DUN-KOLEWA			133	138	271	53	67
298	DULHE			212	226	438	77	113
309	GHIMDUPUY			171	188	359	57	77
320	HAFPOHEKUY			184	185	369	74	87
331	HENEKUY			200	233	433	72	97
342	KAYE			95	99	194	27	38
353	KEMAJOUSLO			20	37	57	6	11
354	KENEKUY			85	84	169	26	43
375	KENEISSU			205	223	428	80	120
386	KENA			258	268	526	97	158
397	KINAZO			102	105	207	46	54
408	KOBIOKUY			14	12	26	2	3
419	KOPTEN			131	133	264	34	54
430	KOMIWA			146	161	307	56	67
441	KOHAW			150	164	314	61	84
452	KONIKUY			26	27	53	9	12
463	KONJON			92	109	201	41	45
474	KOMILOKOURA			24	109	203	8	48
485	KONKORONK			155	174	329	61	64
494	KONKLY			128	123	251	46	68
507	KOJES			127	128	255	47	69
518	KOHFOUZA			130	129	259	44	57
529	KOYA	MI		251	271	522	81	120
540	KYD			144	154	298	62	61
551	LACLY			67	76	143	24	30
562	LEBENE-MACKAN			171	121	292	46	67
573	LEWREKUY			215	175	390	73	256
584	LO-CESO			144	145	289	50	52
595	MALOKAKUY	MI, E1, P1, PM1, P01		1240	1306	2546	405	537
604	MAMINA			487	506	993	173	234
617	MATRO			155	133	288	25	56
628	MOUNHINI			192	205	397	75	102
636	MOUKAN			172	93	265	29	35
650	MANGRUSO			55	59	114	12	21
661	MANGWANA			23	19	42	4	5
674	MARAKUY			290	295	585	107	165
687	MONO			34	47	81	12	15
694	MARARA			32	38	70	12	13
703	MAROKLY			23	27	50	10	12
716	MARAKUY	MI		364	357	721	137	238
727	BEQUEKUI			240	182	422	77	77
738	SIALO			55	63	118	19	29
748	KOALO			19	93	112	26	42
760	SOKOURA			23	23	46	6	10
771	SOKOURONG			72	83	155	22	36
782	TANA			71	75	146	26	32
793	TARAKOURA	MI		95	139	234	31	42
804	TALOU	MI		121	117	238	43	53
815	TORAKLY			248	237	485	87	104
826	TORUJINI	MI		359	427	786	137	150
837	TOMIKRO	MI		37	57	94	13	16
848	TUBA	MI, E1		513	531	1044	194	234
859	TIRULA			402	390	792	125	179
870	VARERLY			230	254	484	80	131
881	VARA	MI		270	279	549	100	130
892	VENA			240	300	540	109	149
903	WOLLOKUY			22	17	39	8	10
914	WOLLO			48	52	100	21	22



CUBE	NOM DE VILLAGÉ	H/B	INFRASTRUCTURE	POP. RES.				REP. I		REPL.
				H	F	T	EDUC.	MENA.		
CERLE DE TONZIAN			T	ARRONDISSEMENT DE TINISSA			71			
001	B'LEKKA			83	89	172	27		39	
030	BLANBOUGOU			241	108	349	54		102	
035	BRUQUEBOUGOU			95	93	188	4		38	
083	DANBOUGOU			153	121	274	16		62	
117	DEHAKA		W-L1	187	199	386	37		72	
144	DOUNAKOU			148	150	298	37		64	
175	DOUNBOGOU			220	299	519	46		75	
204	FANAKO			212	218	430	25		79	
254	GNCBOUJ			179	175	354	29		73	
267	GNCBOGOU			101	145	246	33		53	
291	KROKKA			143	152	295	34		67	
320	KANSARA			82	65	147	6		21	
349	KEKEKOUKA			356	291	647	90		111	
378	KEREBOUGOU			163	154	317	15		65	
407	KONBOGOU			57	53	110	3		23	
436	KONSEJANBOGOU			271	164	435	9		67	
465	KOUVA WKA			142	139	281	48		74	
494	KANE			285	249	534	72		94	
523	MASBOUGOU			119	127	246	59		71	
557	MARANDOUGOU			95	75	170	24		46	
588	PATOUACROGOU			182	182	364	24		64	
610	SEKAKA			19	16	35	10		11	
639	SIBBOGOU		W-L1	102	108	210	14		39	
668	SIBBOGOUAGOU			155	191	346	44		82	
697	SIEKORDI			189	168	357	23		66	
726	SIRAKRO			52	51	103	14		20	
755	SOYE			176	156	332	15		32	
784	TASSILINA			239	260	499	68		99	
813	TAREBOGOU			160	172	332	25		59	
842	TITOLEBOGOU			92	76	168	38		52	
871	TJEPANBOGOU			85	60	145	7		32	
900	TINISSA		W-L1, U-L1, C1	513	436	949	90		191	
929	TIOGA			88	72	160	34		38	
958	TONGARA			212	180	392	40		91	

**REGION DE MOPTI**



CODE	NOM DE UTILAGE	JUR	INFRASTRUCTURE			POP. RES.			MRR. S. MRR. S.	
			M	F	T	M	F	T	(CONC.)	(PENAL.)
CERELLE DE MOPTI			ARRONDISSEMENT DE MOPTI-CENTRAL						01	
001	BACIRO		147	174	321	32	20			
058	BAKRA		116	95	211	35	54			
075	BARBE		665	700	1365	147	255			
112	OJAMINO		74	77	151	22	40			
149	DIONDOKE		186	657	1219	156	299			
186	J. LUITALA		567	616	1201	229	101			
223	IN INDOU		351	378	729	113	109			
260	FAKARBE		46	70	145	15	35			
297	GHIFITODO		277	214	436	77	135			
334	GURMBI		238	284	562	49	60			
371	KOYE-BELIWE		258	275	513	48	106			
408	KDBAKP		251	292	547	49	89			
445	KANTANA		439	591	1230	146	271			
482	KEMEHE		252	284	536	111	145			
519	KGDML		853	917	1800	216	433			
556	KLOJHA		81	79	166	15	33			
593	PAWE-DUGORD		300	370	670	68	127			
630	POJTCHE		473	491	974	90	183			
667	SACARFL		257	244	496	49	110			
704	KARE MAH		145	130	275	33	63			
741	SARE SIJNE		410	435	845	114	183			
778	SCHA		191	192	385	60	104			
814	SINAKOFO		122	135	261	25	79			
852	LOKOUFA		1141	1099	2240	179	418			
889	FAKOUPE		379	342	681	53	116			
926	TONGOUNGLO		316	345	1095	258	322			
963	TOURMOJ		189	137	246	40	71			
CERELLE DE MOPTI			ARRONDISSEMENT DE BIA-LLOUPE						10	
001	ARROURAHAME		297	201	403	65	99			
042	BATIFANI		461	466	927	110	217			
083	FACOE		217	208	425	60	129			
124	DEA-LLOUPE		1366	1300	2724	313	590			
161	GONE		839	136	996	28	60			
206	KAGUHO		707	817	1326	240	351			
247	KAKAGHAN-BGZD		376	384	740	98	167			
285	KAKAGHAN-FCULME		503	739	1312	167	345			
329	KALASIBIJO		148	168	276	41	82			
370	KAPIO		179	153	285	47	93			
411	KOJA		233	214	452	60	104			
452	OJAMPLE		259	246	505	61	110			
493	OJRD-ALPHANA		860	934	1794	189	394			
534	PRYUNA		280	123	407	93	190			
575	SABA		695	877	1512	240	367			
616	SARE-KARRAMOH		78	87	165	17	36			
657	SARA		341	469	810	143	227			
698	SEWERY-DOND		196	411	610	118	204			
739	SEWERY-DOZO		181	176	357	52	89			
780	TOREME		726	728	1456	194	359			
821	TANDUMA-GUJDA		415	121	239	28	45			
862	TANDUMA-GURD		224	259	463	49	102			
903	TEBBY		355	402	757	83	167			
944	UAKOLAKA		489	520	1009	191	248			

CODE	NOM DE VILLAGE	L/P	INFRASTRUCTURE	POP. RES.		MUR.		MUR.
				M	F	T	LINEA.	
CIRCUIT DE MOÛTI			APPROVISIONNEMENT DE FAÛCHA					
001	BAÏLHOUE	1		127	140	267	36	73
017	KOUPELON			101	90	192	28	46
033	BAKA-MOHAKA-MISSIRA			342	270	612	69	110
049	KRI EPOUL			52	115	167	21	51
045	OKMA			157	168	325	46	85
081	BAZI			114	177	291	40	54
097	DEGOU			194	265	459	63	76
111	DEFOENA			100	97	197	22	52
126	DESSIRE			24	40	64	11	14
145	DEBOKKI			65	104	169	18	45
147	FIANBACOU			120	155	275	36	72
171	BEHA-ULOU			126	147	273	29	75
195	FATPA			907	511	1418	218	369
209	GABBA			145	145	290	31	68
225	OKIYANOU			146	182	328	54	111
241	GUIKOULE			263	396	659	82	179
257	KAKKA			138	122	260	24	53
273	KAKOUILA			86	141	227	28	83
289	KAPBAZI			135	115	250	29	69
305	KERMOYE			120	127	247	31	57
321	KOMBOGO			93	108	201	22	45
337	KOUJOULE-FOIPA			94	103	197	21	46
353	KOUJOULE-MANLONDE			90	51	141	24	57
369	KOUJOULE			59	75	134	14	35
385	KOUNF. SAOUDE			67	76	143	17	28
401	KOURA			115	124	239	33	59
417	KAPKOUH			215	181	396	44	98
433	KAKKA			430	462	892	104	207
449	KOUSSAYEL			34	85	119	13	35
465	KOUSSOUROU			40	43	83	9	21
481	HIAKROU			521	585	1106	157	290
497	DJRO-BAIKO			58	57	115	16	37
513	DJRO-MENI			219	175	394	60	106
529	PATJA			59	84	143	20	40
545	POUTIANEL			173	164	337	40	99
561	BAE			137	147	284	31	63
577	SIRALOTE			84	93	177	15	37
593	SARBIRI			108	60	168	21	33
609	SAMPANA			178	109	287	36	150
625	SANGOUAN-BIMORY			85	71	156	22	54
641	SABONNA-BIENFO			82	73	155	21	40
657	SARE-BAMBARA			91	90	181	25	55
673	SARE-DEFO			175	173	348	44	61
689	SARE-NAMBE			101	121	222	21	68
705	SARE-SAKA			50	83	133	25	41
721	SARA-SOMI			22	22	44	7	12
737	SASSOLO			207	240	447	53	94
753	SABSCOUPI			87	89	176	19	45
769	SEKUE-BOUSSE			115	168	283	26	54
785	SINIKI-AL-PA			105	117	222	34	71
801	SINIRE			89	99	188	27	47
817	DESARE			142	142	284	43	67
833	SOUGUI			185	198	383	41	94
849	SOUYA			57	57	114	17	33
865	TEFEVAL			82	40	122	23	42
881	THY			123	333	456	62	148
897	TABALY-BICUNA			107	147	254	33	54
913	TOPROUGUE			44	28	72	9	14
929	TECHPENNE			42	45	87	11	24

CODE	NOM DE VILLAGE	L/R	INFRASTRUCTURE	PDP. RES.			MPP	ARR.
				H	F	T		
CERCLE DE MOPTA			ARRONDISSEMENT DE KONNA					28
001	MOGO	M	ET	357	579	716	137	202
035	DIAMBAKOUROU	M	ET	1055	1017	2167	426	543
049	DIAMBAKOUROU	C		363	793	758	128	193
103	DIAMBAKOUROU			161	156	367	54	87
137	DIAMBAKOUROU	C		58	72	170	16	29
171	KOUSSÉ			273	317	587	121	171
205	KIRANE			261	276	537	75	119
239	KOKO			275	373	579	117	166
273	KONTO	C		307	417	501	125	218
307	KONNA	M	ET, OT, P, P, P, S, S, P, P	2843	4730	5947	720	1250
341	KONDA-DODO			276	378	1657	177	357
375	KONDO-PALLU	M	ET	1429	1474	2907	519	677
409	KOTAKA	C		528	907	1730	474	674
443	KOUJIRA			171	187	357	52	77
477	KOURY			676	695	1327	271	372
511	KOUJIRA			671	434	857	54	121
545	KESMA-DURO			166	130	236	34	42
579	KENAO			144	178	323	60	75
613	KOUH-KOUMBA			330	377	737	87	137
647	OLMEDE			157	363	710	67	127
681	SARA			287	265	548	87	136
715	SARA-MAPA			129	169	274	67	76
749	SEHDEGUE-DIABLOUE			193	207	386	52	107
783	STANI			532	579	1071	200	307
817	STANI-LADJI			765	182	350	99	147
851	SINGU			297	300	1649	155	471
885	TAKOUFALLA	C		144	147	297	35	67
919	TAME			813	835	1648	173	674
953	YIMHAKP			375	404	719	75	121
CERCLE DE MOPTA			ARRONDISSEMENT DE KONJENTIE					57
017	KAKOUL			129	134	267	47	67
051	KAKOUL			176	155	376	57	76
085	DIABLOUE			60	64	123	27	40
119	KAKOUL			159	187	366	76	97
153	KAKOUL			555	583	1148	112	207
187	DOLKOURCHIE-DURO			45	36	87	14	20
221	DOLKOURCHIE-LADJI			217	209	417	64	70
255	KAKOUL			177	88	195	34	55
289	KAKOUL-DURO			94	98	192	34	57
323	KAKOUL			167	169	317	47	67
357	KAKOUL-DURO			611	647	1251	114	227
391	KALIFARE			57	64	121	17	23
425	KAKOUL			376	383	763	105	177
459	KORIENTZÉ	M	ET, OT, P, P, P, P, P, P	1707	1946	3647	554	817
493	KARIL-MANDIE			141	157	291	52	73
527	KARIL-MANDIE			86	93	187	23	33
561	KARIL-MANDIE			327	339	686	89	143
595	KARIL-MANDIE			325	341	769	64	121
629	KARIL-MANDIE			237	219	456	75	107
663	KARIL-MANDIE			811	854	1665	176	439
697	KORADJI ET TOUGOUA			176	176	317	39	71
731	OUANGALLÉ			159	173	330	45	76
765	OUANGALLÉ			111	120	231	16	29
799	SANGHÉ			219	171	385	41	82
833	SANGHÉ-DURO			248	211	447	66	114
867	SILTA			108	79	187	23	42
901	TOUGOUA			284	302	586	59	121
935	TANGOU			118	119	237	45	76
969	TOUGOUA			204	225	433	27	47
1003	TOUGOUA-SACKOUL			162	150	317	71	127
1037	TOUGOUA			17	22	39	16	23
CERCLE DE MOPTA			ARRONDISSEMENT DE KIRIKOURI					45
001	DIAMA			33	37	66	9	16
035	DIAMA			41	74	155	17	29
069	DIAMA-DODO			43	62	115	17	29
103	DIAMA-KIRIKOURI			97	113	219	16	48
137	DIAMA	C		271	267	538	76	141
171	KIRIKOURI			137	121	242	19	37
205	KIRIKOURI			365	393	749	127	243
239	LALOU KIRIKOURI			67	62	120	16	41
273	LALOU KIRIKOURI	C		460	531	995	113	249
307	KIRIKOURI	L		519	564	1123	142	307
341	KOUSSÉ			148	169	337	52	91
375	KOUSSÉ			323	353	676	109	177
409	KOUSSÉ			275	280	515	66	121
443	OLHO PAUL	L	ET, OT	311	333	649	94	163
477	OLHO PAUL			77	65	140	16	27
511	SINGHÉ			93	92	185	21	33
545	TOUGOUSSIE			271	227	442	72	119

CODE	NOM DE VILLAGE	U/M	INFRAS-STRUCTURE	POP. RES.		MUR.	MUR.
				F	T		
CERCLE DE KORDI			ARRONDISSEMENT DE SENEDEGU		M		
001	BAMINELBI	1		276	264	540	60
112	BOKOIF	01		672	632	1344	145
223	DEKA	01		246	268	514	61
334	DOYE HANNA			225	213	438	64
445	DOYE-PELON			98	103	201	24
556	SANAKKA			215	254	469	44
667	SENGEJE		MP, ET, PH, CI	1878	1817	3695	611
778	SITIFIE			102	110	212	34
889	TAMTINKA	01		374	387	761	28
CERCLE DE KORDI			ARRONDISSEMENT DE SOUFHIMOULAYE		04		
001	BOUSSOURA	1		72	74	146	17
113	KO			110	221	331	61
224	KAKANAJ			174	151	325	36
335	KO-CHELI			273	298	571	114
446	KO-JA	MP, CI		294	334	628	114
557	KANDIC			207	278	485	111
668	KANAKOU			194	188	382	45
779	KETPA			474	374	848	221
880	KO-KABALI			201	211	412	55
991	KIRNCOU			90	81	171	22
002	PERMPE			174	146	321	37
114	SARF-GUCOK			349	343	692	75
225	SARF-KAEO			69	87	156	10
336	SARF-KALAI			114	144	258	139
447	SEBUE DEAH			144	264	408	71
558	STRANCO			214	237	451	60
669	SOMADUGDL	MP, ET, PH, CI		517	553	1070	119
770	SOUFIMOULAYE	CI, MP, PH		154	191	345	143
881	TOURE			230	258	488	70
CERCLE DE KORDI			ARRONDISSEMENT DE SOYE		14		
001	DANGO-SAPREHIBE			176	130	306	137
115	DANKOUESA			161	181	342	51
226	EUEME			275	264	539	73
337	FOUMENA			12	41	53	20
448	KOUMETAKA			162	193	355	67
559	HEROU			167	194	361	12
660	KOUPA			180	143	323	47
771	KOUMONA			662	721	1383	284
882	KANGHIA			140	158	298	179
993	SATE BALLA			103	104	207	29
004	SARF BEDARI			87	87	174	49
116	SARF COUPA			87	79	166	16
227	SARF DINA			775	804	1579	274
338	SARF HERE			146	136	282	25
449	SEGUEJA			96	106	202	17
560	KONBOMA C/PO ANADI			97	113	210	26
671	KONBOMA C/PO KAYO			253	304	557	95
782	KORBUERE			238	265	503	64
893	SOYE	MP, ET, PH, CI		537	601	1138	127
904	TAGA			132	121	253	23
005	TEKE			227	218	445	84
117	TEKPIA			147	140	287	40
228	TOMOUADOU			112	161	273	75
339	TOUNGUA			149	155	294	74
450	TOUNAYE			494	547	1041	165
CERCLE DE KORDI			COMMUNE DE KORDI		01		
001	BOLROUFIE	1		4413	4945	9358	577
012	DANGUEL	4		2185	2471	4656	348
023	KUMBUJEL	4		5296	5891	11187	724
034	KOMBOJEL	4		2649	2723	5372	343
045	KOESIGNOR	4		4434	4724	9158	633
056	KOLYAL-GARITJEL	4		177	163	340	16
067	SEVARE	4		1420	1433	2853	204
078	TAKRILI	4		981	1090	2071	245
089	TJABOUE	4		505	413	918	84
090	TOUNAYE	4		2576	2844	5420	427

CODE	NOM DE VILLAGE	U/R	INFRASTRUCTURE	POP. REG.			MOR. C	MOR. S
				M	F	F		
CERCLE DE BANDIAGARA			ARRONDISSEMENT DE BANDIAGARA-CENTRAL					
001	BANDIAGARA	M		696	717	1413	201	314
021	ANFOUBOLO			117	128	245	59	59
031	BANBIRAGARA			4370	4931	9301	1117	1468
061	BENBILLI			240	174	414	79	117
041	BINDU			147	91	238	59	75
101	BODIO			267	273	540	66	113
121	BOSOLO			163	139	302	74	67
141	BORO			127	114	241	42	61
161	DAGA			156	126	282	43	77
181	DAGOLI			175	175	350	47	55
201	DART			159	159	318	49	62
221	DEGUENBERE			53	44	97	24	26
231	DJONBO-DJENKIL			122	145	267	37	58
261	DJONBO-PHILIP			156	136	292	34	61
281	DJONBOLO-DO			35	28	63	7	14
301	DJONBOLO-LEYL			216	219	435	53	117
321	DJONBOLO			115	114	229	40	69
341	DJONBOLO-DU			170	137	307	51	74
361	DJONBOLO-DU			457	437	894	148	201
381	DJONBOLO			137	172	309	27	53
401	DJONBOLO			434	481	915	137	207
421	DJONBOLO			146	111	257	75	79
441	DJONBOLO			240	212	452	122	136
461	GUINELAYENA			47	17	64	19	10
481	KALIBORBO			117	117	234	34	57
501	KASSA			140	147	287	41	54
521	KUKOLO			260	224	484	60	87
541	KULONABE			30	21	51	11	15
561	KOPI-KOPI			327	331	658	68	104
581	KOINDOULO			149	105	254	34	75
601	LOINDOULO-DJONBOLO			167	173	340	59	62
621	LOINDOULO			144	183	327	62	69
641	LOINDOULO			45	37	82	13	23
661	LOINDOULO			34	62	96	16	29
681	POURKLY			27	24	51	10	17
701	SASSADY			129	74	203	42	67
721	STRIBIDEI			225	186	411	16	26
741	SIBI			229	236	465	16	26
761	SIMBARA			222	127	349	11	25
781	SORBO			215	183	398	26	39
801	SRINDU			509	517	1026	133	201
821	SODILE			466	454	920	163	266
841	TEGOUNOU			71	97	168	27	57
861	TILLE			94	77	171	47	65
881	TINTPROLO			67	55	122	21	26
901	TONGU			183	98	281	56	66
921	TONGU-ME			224	304	528	103	156
941	TENTECUELE			56	37	93	23	28
CERCLE DE BANDEGARA			ARRONDISSEMENT DE BANDEGARA					
001	BANDEGARA	M		54	41	95	21	21
021	BANDEGARA			267	312	579	113	145
041	BANDEGARA			349	363	712	118	144
061	BANDEGARA			137	193	330	41	76
081	BANDEGARA			630	683	1313	248	303
101	BANDEGARA			118	84	202	39	52
121	BANDEGARA			229	224	453	113	133
141	BANDEGARA			192	220	412	66	87
161	BANDEGARA			29	81	110	17	29
181	BANDEGARA			272	294	566	120	153
201	BANDEGARA			147	95	242	44	71
221	BANDEGARA			120	144	264	75	97
241	BANDEGARA			222	317	539	102	140
261	BANDEGARA			203	171	374	135	137
281	BANDEGARA			101	91	192	43	44
301	BANDEGARA			488	610	1098	251	322
321	BANDEGARA			182	125	307	66	79
341	BANDEGARA			24	26	50	12	17
361	BANDEGARA			189	150	339	61	67
381	BANDEGARA			243	225	468	129	134
401	BANDEGARA			396	407	803	164	192
421	BANDEGARA			22	28	50	12	17
441	BANDEGARA			618	753	1371	306	401
461	BANDEGARA			328	285	613	143	152
481	BANDEGARA			20	25	45	11	15
501	BANDEGARA			498	568	1066	176	214
521	BANDEGARA			104	85	189	48	59
541	BANDEGARA			24	24	48	12	15
561	BANDEGARA			297	257	554	129	169
581	BANDEGARA			24	22	46	11	14
601	BANDEGARA			312	338	650	123	145



CODE	NOM DE VILLAGE	U/R	INFRASTRUCTURE		POP. RES.		MARR. = MRR.	
			H	F	T	COHNC. = RMA.		
REPUBLIQUE DE GUINEE			2		23			
001	ADJOU-KARIM		9	28	174	91	44	
023	BARREDEUJ		224	227	451	23	142	
045	BARA		76	71	147	43	56	
047	BINA		102	129	231	40	58	
089	BOMGORI-KOJRO		133	147	280	40	77	
111	BONBOHJAKARA		131	180	311	89	101	
135	BODU		235	263	498	59	121	
138	BODUJOU		192	236	428	91	164	
177	BODUJOU		164	183	347	91	132	
199	BANAGRE		59	49	108	36	61	
221	BANI-DURO		149	114	263	52	84	
243	BANI-SARA		141	177	318	58	100	
265	BISOU		97	91	188	13	46	
287	BIND		134	145	280	27	85	
309	BOUMBO		142	193	335	13	102	
333	BONBOKA	E1	247	274	521	79	136	
353	BONBARE		74	72	146	27	47	
375	BUMARE		41	57	98	20	27	
397	KAYFL-DUPE		65	85	151	19	31	
419	KAKOLI		110	89	199	34	64	
441	KANJLA		117	104	221	18	68	
463	KAFQUE	E1, E2	144	159	303	106	104	
485	KETE		130	122	252	67	72	
507	KORINAOINSE		200	182	382	94	111	
529	KONA		127	110	237	77	80	
551	KADJOUJOU		114	134	248	73	83	
573	KAKOU		241	352	593	110	210	
595	KOU-LY-KAO-DURO		122	127	249	13	74	
617	KOU-LY-KAO-SARE		55	47	94	20	24	
639	KAROUJE		84	101	189	64	64	
661	KIYANA		90	85	175	38	56	
683	KINSAKE		129	119	248	69	80	
705	KINFAKE		61	60	120	27	40	
727	KOUJOU-KONA		81	90	171	42	55	
749	KOU-KARU		153	143	296	46	88	
771	KOU-KO-KOJOU		219	199	418	55	83	
793	KIYNA		484	531	1015	327	346	
815	KIKON		224	236	460	75	111	
837	SENO		78	74	152	38	45	
859	KINGANA		213	183	401	90	151	
881	KISSOU	N1, E1	251	247	498	138	191	
903	KANSADUBA		184	196	380	42	113	
925	KOUMPOU	PM1	83	73	161	47	51	
947	KOUKAKI		210	167	377	134	138	
969	KELLILANA		103	106	209	39	61	

CODE	NOM DE VILLAGE	1	2	3	4	POP. PES.			1	2
						1	2	3		
CERÉC DE DANDEASARA				ARRONDISSEMENT DE KANI-DODOUWA						
001	ANALA-SITANDA	01				159	161	300	52	82
020	ANALA-GIENE	M1, C1				331	362	693	102	147
039	ASSA					176	224	394	70	76
058	KINE					137	157	294	55	67
077	NIASONGO					49	47	96	22	26
096	FOIPO					167	185	352	73	90
115	DOURADO					90	124	214	42	44
134	SIKROJ	M1, E1, C1				255	304	559	104	130
153	DOLCODO					85	69	154	34	43
172	KINE					58	44	102	30	36
191	DOURADO-MELEY					44	48	92	21	24
210	DOURADO-MALULA	M1				69	48	117	30	35
229	DOURADO	M1				114	90	224	44	68
248	DOURADO					200	154	354	74	102
267	DOURADO-COENINGA					146	136	282	51	67
286	DOURADO-COENINGA					152	123	275	51	72
305	CHIEPINS					74	24	49	8	10
324	LONGESOM					154	165	319	61	66
343	DELEY-EOLC					109	82	191	37	64
362	KARA-PO					31	29	60	22	26
381	KARA-LEYI	M1				43	44	87	28	32
400	KARALY	M1				154	140	333	66	82
419	KANI-DODOUWA	M1, E1, E1, PM1				567	674	1347	219	291
438	KANSONGO					349	332	701	207	217
457	KARTELT	M1				111	104	215	34	44
476	KINE					41	47	92	26	32
495	KOCPECOU					44	36	80	28	29
514	KOKULLELO					45	62	87	27	29
533	KENE-PEMI					105	308	741	141	164
552	KOF-BO					122	84	211	46	30
571	KOF-LEYI					147	159	306	54	69
590	KOHT	E1				139	114	252	36	54
609	KPHTAGA					85	46	111	10	40
628	KOUMBO					221	232	473	124	130
647	PLGUCHI					176	187	363	70	85
666	OPONCA					98	91	189	39	44
685	OSONGO					115	117	232	38	50
704	ULANA					102	112	214	48	59
723	OUADJE-TOLO	M1, E1, C1				104	107	211	56	67
742	PEOTENJ					77	21	48	9	10
761	SAL-EINI					77	92	149	37	54
780	SAL-OLUL	M1, C1				176	210	389	60	111
799	SAL-SOMEODOU					180	232	412	85	112
818	SEHO					71	82	153	28	39
837	SAL-EJFATHI					76	74	150	31	42
856	SAL-EJFATHI					107	99	206	43	55
875	SCHOUOCHOU	M1, C1				294	296	596	113	149
894	TADANA	E1				94	88	182	43	42
913	TARITONGO					271	260	511	113	121
932	TARNE	M1, E1, C1				350	398	748	162	209

CODE	NOM DE VILLAGE	L/R	ANNAIRES	POP. PCS.			NBR. :	NBR. :
				T	M	F		
CERCLE DE MANDOUA			ARRONDISSEMENT LE KENIET			45		
001	AJMA			91	103	137	24	41
020	AMBA			306	328	434	27	139
039	AMBA			59	64	103	21	24
058	BANGUILL-FOURC			202	217	417	25	131
077	BIRI			244	189	473	53	92
096	BOKKO			245	1095	2149	311	579
115	DEMPANE			131	137	250	54	56
134	DANTIAHKE			308	388	756	96	130
153	DANY			72	61	156	28	30
172	DASSI			24	151	238	53	70
191	DEJAI			106	107	207	38	41
210	DJAMAKOULO			72	65	141	15	20
229	DJAKAC			69	70	130	16	39
248	DJEVE			101	92	194	38	50
267	DOKAWE-EKEME			196	465	665	98	167
286	DCHBOSSORJI			275	215	100	91	118
305	DCHVALY			141	140	281	24	50
324	DGURA			203	243	448	54	82
343	DKONGOFF			175	128	263	50	72
362	DNGRE			57	41	88	20	22
381	DASSE			97	53	184	25	47
400	DCHINA			155	143	296	19	21
419	DREULLI			156	181	307	31	36
438	DRELI			620	683	1303	168	272
457	DRELE			533	579	1112	124	217
476	DENTORA-DC			178	155	272	48	61
495	DENTORA-LEVE			165	193	358	13	89
514	DOUNDE			157	137	284	12	47
533	DOUNDIKALA			748	834	1582	242	348
552	DOUTOJMEI			93	72	152	39	40
571	DARIMA			107	137	214	31	42
590	DEGLO			207	227	434	37	95
609	DEPITI			75	130	205	14	23
628	DEJIGO			54	57	111	21	24
647	DEJIBO			293	379	609	88	127
666	DEKONO			125	158	284	40	65
685	DEKULY			123	113	236	44	52
704	DELLINE			219	253	472	70	104
723	DEFO			72	35	157	1	37
742	DEJIBU			159	142	279	58	75
761	DEKODONSOH			144	129	275	58	68
780	DEKONE-DESSONDO			193	225	420	89	103
799	DEKONE-TIF-IAH			75	45	117	10	15
818	DEKOLC			69	67	136	21	31
837	DAREK			110	168	218	37	78
856	DAROU			158	164	302	5	20
875	DEKANGALI-SARF			117	128	245	4	16
894	DIF-IAH			458	110	998	131	250
913	DIFL			147	147	284	27	34
932	DOUPERE			263	288	559	81	109

C	COMP	NOM DE VILLAGE	UFR	INFRASTRUCTURE	POP. RES.			HER. I HER. II	
					H	F	T	COMO	SEMA
		TERRE DE BANZIAGARI	2	APPROVISIONNEMENT DE NIARRAT			56		
001		ANFA			149	121	270	45	16
010		EANA			147	185	332	57	78
027		PAMAKAMP			238	289	527	95	162
035		FAROLE			207	225	433	76	120
075		BOKOPOU			91	73	164	40	45
097		DAGA-DAGA			74	113	207	26	41
109		DALE KANDIA			257	309	433	79	108
127		DAPABA		M1, P1, C1	460	699	959	103	185
145		DARAWI-ROL			36	40	82	14	16
163		DARAWI-IRI			107	118	225	42	55
172		DADULLI			100	64	164	28	39
181		DE		M1, E1, P1, M1, C1	1195	1251	2446	241	321
199		DIA			129	157	276	48	63
217		DIAGAHIA			152	186	338	45	78
235		DUMBELI			61	81	144	27	36
254		DUMGOL			229	254	483	54	79
271		DULOM			74	50	109	23	30
280		DONDOL			217	252	463	75	98
307		DONKOUKI			134	151	295	37	55
325		DORODI			183	230	413	61	89
443		ENDEGUEN			45	57	97	16	22
461		ENDE			215	240	455	75	110
479		GUTHYKANDI			358	429	787	117	165
497		ENDELL			201	220	421	67	100
515		ERAME			53	43	93	21	27
645		GAMJLY			137	204	341	62	89
663		GADJON			272	351	623	87	124
680		GELESOU			452	508	960	151	203
697		GILLO			44	48	90	4	7
715		KOPFEROU			257	320	577	63	93
733		KOLNGUIRI			342	397	739	108	155
741		KOPODIA			247	273	520	78	112
759		KOPORA			72	63	135	20	30
777		KOMGUEHE			142	184	326	43	66
795		KUMBILOUGOU			22	33	55	5	15
813		KOIMBEVEL HALL			326	384	710	124	227
831		KADOUKOL			108	135	243	27	51
849		KATANGA			204	237	441	37	79
867		KAFARORD			157	181	338	44	69
885		KANGALA GUMBID			549	774	1323	225	353
903		KYPMY			105	128	231	20	47
921		ONDGOUBO			297	305	602	57	118
939		OUKARA-MA			325	344	669	129	153
957		PERGUEISSAVE			59	58	117	24	37
975		PARIEGUE			174	218	392	71	109
993		SARDINA			374	438	812	48	147
011		SENELE			37	37	74	14	24
029		SCROPI			27	34	61	15	19
047		SOIGUI			921	1127	2052	187	310
065		TAISEMBE			109	121	230	39	77
083		TANLEUE			64	71	135	23	38
101		TEGOU			133	117	252	45	76
119		TOSA			139	175	314	51	75
137		TOLCH			25	27	53	16	27
155		TANGAROU			171	227	398	60	90
173		TUMBOL			56	61	117	15	24

CODE	NOM DE VILLAGE	U	J	INFRASTRUCTURE	POP. RES.				PBR.	MRR.
					M	F	T	P		
CERCLE DE BAMBASSARA					ARRONDISSEMENT DE OUD					
001	ANA		2						178	154
014	BABOYE			C	304	321	625		64	82
027	BALAGUINA-FOULBE				140	113	253		109	87
040	BALAGUINA-HABE				480	394	874		174	211
055	BOLIMBA			C	92	80	172		78	156
066	BOUROUKOUNA			M	319	294	613		76	149
079	DANSA			C	324	300	624		78	25
092	DEAHNATE				53	25	78		37	93
105	DIEMESSOGOU				139	113	252		67	16
118	DIENGUINA-FOULBE				54	31	85		5	163
131	DIENGUINA-HABE				399	424	823		22	54
144	DOSOMALA				148	147	295		9	4
157	DOUMBOL				81	75	156		5	46
170	DOUSSOLEDOU				91	77	168		28	70
183	EGUELA-PO			C	173	143	316		14	45
196	EGUELA-LETA			F	107	93	200		41	55
209	ELE			C	138	134	272		18	21
222	FARRABOUGOU				57	70	127		36	103
235	BASSOUMAGU				231	222	453		28	67
248	BAYBA			C	137	122	259		29	70
251	SANI-DO				118	127	245		123	58
274	SANI-LE				145	148	293		9	18
287	SAROU				45	50	95		34	72
300	SAROU-LE			M	275	282	557		14	32
313	SOUNI-FOUEBA				76	87	163		9	24
326	GOJIN-HABE				72	70	142		21	41
339	ANJREL-BOULE				81	73	154		39	85
352	GUENDE			C	186	153	339		88	37
365	KILIMBA			C	60	47	107		12	29
378	KOENBO				54	58	112		10	49
391	KOP-LE			C	77	69	146		54	73
404	KOKO				142	126	268		37	45
417	KOKO			C	142	156	298		43	65
430	KORONDDI				163	136	299		29	40
443	KGROU				122	124	246		22	55
456	MANGOL			M	200	187	387		13	56
469	MBOJEDJE-PO			C	130	117	247		17	77
482	MBOJEDJE-LEVE				180	167	347		53	98
495	MORABOUDOU				91	109	200		63	124
508	NAUGO				214	210	424		12	28
521	NEHE-FOULBE				79	68	147		49	54
534	NEHE-HABE			M	347	355	702		10	-
547	NEHE-LEVE				5	5	10		23	28
553	NICOUENE			C	62	53	115		35	85
560	NJANJA			C	142	125	267		27	83
575	NIENBONO				177	127	304		81	92
584	NORONO				229	221	450		4	15
599	NORONO-BOUMBO			M	41	30	71		30	63
612	NORONO-FANJIA				155	151	306		51	156
625	OGASSAGOU				287	199	486		19	29
638	OUNGOU				74	53	124		102	166
651	OUO-SARE			E	462	419	881		17	36
664	OUO-GUINA				196	162	358		23	74
679	OUO-DURO				182	174	356		40	85
690	PA				213	160	373		11	31
703	PAROU			M	100	71	171		38	104
714	SIPJ			C	147	131	278		140	74
729	SINE-HAMBA				153	124	277		9	41
742	SO				100	87	187		17	37
755	SANBO				85	84	171		1	4
758	SANBO-TOP-LE				21	14	35		36	78
781	SONGONJA				179	142	321		15	35
794	PASTA-JIVMOUNDOU				89	81	170		14	29
807	TENUENBA				81	89	170		40	58
820	TRUERE				87	71	158		14	42
833	TJERA				86	95	181		66	98
846	TENGOUSSABOU				246	185	431		12	46
859	TJOKONJ				95	82	177		10	45
872	TOUNE				103	74	177		45	107
885	TOUNE				153	142	295		23	45
898	TOUNE				90	74	164		7	10
911	YAROU-POMBO				127	80	207		9	20
924	YAROU-ROSS				58	45	103		25	64
937	YAROU-PLATEAU				164	120	284		7	10
950	YOUNEL			C	44	40	84			

CDIC	NOM DE VILLAGE	JUR	INFRAStructure	POP. DES.		MOR. MAR.		
				H	F	T	MEM.	
DRELLI DE HANDBARAGA			2		78			
011	KPANGI-DIANGUDOL			298	348	646	193	192
018	KPANGI-OSODOUKA			277	283	560	152	178
035	KPANGI-HANUDOH			259	255	514	111	164
052	KPANGI-SOSAN			283	251	534	167	176
069	KPANGI-AMOU	M1		33	62	95	20	22
086	BAVANGI-DANSTROU	M1		130	143	273	58	70
103	BAVANGI-LUKERO	M1		81	71	152	28	34
120	BAVANGI-HR	M1		104	222	326	98	114
137	EBY-ANDTO			93	56	149	44	48
154	EBY-ANAGOLYRO			90	89	179	39	39
171	EBY-DANATO	M1		160	159	319	64	71
188	EBY-TOJEU			58	72	130	30	37
205	EBY-CHOMC			82	95	177	43	45
222	IBELI-BANA			440	467	907	148	174
239	IBELI-DAPA	E1		137	137	274	65	73
256	IBELI-BANEE			100	101	201	50	54
273	IBELI-IDA	M1	E1	23	84	107	12	16
290	IBELI-BATAYE			44	44	88	22	24
307	IBELI-BEFWE	M1	E1	26	87	113	17	19
324	IBELI-ONO	L1		29	85	114	44	56
341	IBELI-YOHO			110	148	258	55	72
358	KANBA-BANDE	M1		277	159	436	100	103
375	KANBA-BANDLINA	M1	E1	181	179	360	86	89
392	KANBA-KOMPONJILL	M1		144	141	285	69	79
409	KANBA-SARENE	M1		64	53	117	21	23
426	KANBA-SIMBE			211	267	478	94	97
443	KOUKOU-ANDO			134	126	260	17	18
460	KOUKOU-DC			310	370	680	176	184
477	KOUKOU-DOGOMC			198	212	410	74	78
494	KOUKOU-OLINA			77	84	161	32	35
511	MENI-DAPAGUHT			64	60	124	24	27
528	MENI-DECHENT			107	101	208	35	42
545	MENI-DEGROU			75	91	166	29	34
562	MENI-SPEFF			31	39	70	16	21
579	MENI			79	100	179	41	47
596	SANGHA-BANOU	M1	E1	154	129	283	55	58
613	SANGHA-BONRO	M1	E1	245	210	455	111	114
630	SANGHA-DIAPANVI-KOHA	M1	E1	164	173	337	64	68
647	SANGHA-DIAPANVH	M1	E1	171	172	343	64	68
664	SANGHA-DIAPA	M1	E1	226	267	493	83	84
681	SANGHA-DUCLLI			51	64	115	21	21
698	SANGHA-HOUELI			347	478	825	163	173
715	SANGHA-OSOL-DA			152	369	521	147	157
732	SANGHA-OSOL-LEH			272	271	543	114	121
749	SANGHA-SANGUJ			207	278	485	118	122
766	TRELI	M1		174	211	385	53	57
783	TICROU			255	297	552	114	120
800	YAYI			94	81	175	47	48
817	YENHUPA-AIO	M1	E1	155	184	339	70	77
834	YENHUPA-BANANA			21	35	56	11	11
851	YENHUPA-DA			44	95	139	40	47
868	YENHUPA-SANA			129	213	342	75	78
885	YENHUPA-SOPOLOU			266	304	570	134	141
902	YOUSA-NA			129	181	310	64	69
919	YOUSA-POGOLROU			17	23	40	15	16
936	YOUSA-PERO			81	100	181	45	45

CODE	NOM DE VILLAGE	U/R	INFRASTRUCTURE	POP. RES.	MR. B	MR. C
CERCLE DE BAKKASS			ARRONDISSEMENT DE BAKKASS-CENTRAL		11	
001	BANASS	A	M, EP, D, PH, CI, SE, PC	1515	1586	3321
036	BADE			324	311	635
071	BOUMBOU-SANNA			169	177	346
104	CANSAZOU			1745	1202	2947
141	EUPODO			175	169	344
176	FALO			64	64	128
271	KUTYABOU-DJANTURE			482	508	1090
246	KUYABOU-FITIOBE			775	732	1507
281	KENDE			312	340	652
316	KERDI-KOGBON			73	57	130
351	KEROL-PEUGH			81	71	152
396	KOJPOUDJ			207	220	427
421	KOJHOUKPE			269	240	509
456	KOJYERYAMA			374	320	694
491	KOJGOUKAME			194	139	333
526	KOTLON			427	458	985
561	KOSSAKOU-JOSCH			430	390	820
596	KOSSAKOU-PEH H			374	348	722
631	KOUILLI			280	267	547
666	KOGBAKI			509	520	1029
701	KROU-KOULIKOU	P1		144	172	316
736	KOUKOU-TDUP			176	154	330
771	KOUKURE			251	223	474
806	KOULA-KANDI	P1		291	344	635
841	KOULA-KOJRO			411	545	1156
876	TANSAHADOYE			270	256	526
911	ICHIC			154	185	339
946	MELIBANGA			238	248	486
CERCLE DE BAKKASS			ARRONDISSEMENT DE BAK-E		12	
001	BAYE		M, EP, D, PH, CI, PC	750	710	1460
031	BORD			48	35	83
061	DEAV			201	236	437
091	KIEN			121	134	255
121	KISSA			440	406	846
151	KOUJH-KAYE	P1		216	259	475
181	SOETE			297	278	575
211	KONC-E-NEBOJGOU			105	58	164
241	KANJE			174	205	379
271	KATE			163	152	315
301	KAVERT	P1		129	149	278
331	LIEE-NGUE	P1		173	137	310
361	LIEE-PEJLH			307	318	625
391	LOKPOUDJ			142	157	299
421	MAVA	E1		676	707	1383
451	MASKARÉ-FELLN			129	172	301
481	MASKARÉ-SAMOGO	P1		241	261	502
511	MLANCA			148	164	312
541	SOFOL			128	143	271
571	SOLA	P1		340	372	712
601	SUVO			167	174	341
631	CUROLME			209	217	426
661	CUROKOUY			121	135	256
691	CURU-FOU			62	66	128
721	CURU-SAVI			174	174	348
751	PABA			176	129	305
781	PISBA	P1		775	811	1586
811	SALLE			75	83	158
841	SILLO			192	195	387
871	SCRUC			203	177	380
901	SONGONK			573	542	1115
931	YIBA			494	499	993
961	ZONENK			58	41	99

CODE	NOM DE VILLAGE	U/F	INFRASTRUCTURE	POP. 4961			MBA. 1		MBA. 2	
				M	F	T	CCHE	MEHA	1	2
CERCLA DE BANKASS			ARRONDISSEMENT DE NIALLASSAGOU							
001	ALI			474	430	904	104	167		
014	ANGARA			99	68	167	20	38		
027	ANKHOLA			278	280	558	46	103		
040	ANDA-KANDA			207	214	421	35	89		
053	AROU-MAHARR			96	96	192	12	30		
066	AROU-BODOI			161	165	326	16	63		
079	BALACUINA			97	86	183	14	42		
092	BASSAGOU			172	182	354	28	66		
095	BASSAGOU-KANFA			87	84	171	19	34		
098	BINDISSI			338	309	647	51	129		
101	BORODOU			156	168	324	23	56		
105	BAYMADIME			73	69	142	25	31		
118	DAGUESSAGOU			579	589	1168	82	234		
131	DENA		P1	285	291	576	47	109		
144	DIALLASSAGOU		P1, P2, P3	674	723	1397	204	301		
157	DIALLA-E			713	559	1284	142	247		
170	DIAPA			331	317	648	58	122		
183	DIANGAL			156	164	320	24	67		
196	DIAMUELI			305	448	753	93	178		
205	DIENSSAGOU			699	729	1428	124	284		
222	DINDAM			136	141	277	25	67		
235	DINDO			62	68	130	17	28		
248	DINDIAMA			250	263	513	35	103		
261	DOUTKORD			680	685	1365	114	312		
274	ENTDIAMA			131	103	234	66	129		
287	EPDSSAGOU			382	381	763	87	167		
300	EOUMOU-L			279	252	531	54	126		
313	EOUMOU-L-KANFA			64	61	125	14	30		
326	GUIMADIO			118	87	205	12	34		
339	INSAGOU			110	111	221	16	49		
344	JISSAGOU			162	142	304	36	67		
353	KANA		P1	306	277	583	73	127		
365	KIKILI			249	217	466	46	96		
374	KOLGOU-HABBE		P1	217	235	452	46	87		
391	KOULOBOU-PEULH		P1	134	107	241	19	38		
404	KOUME-HABBE			180	177	357	23	66		
417	KOUME-PEULH			167	142	309	26	58		
430	KOLMA			373	337	710	53	154		
443	KOUKOU-KANDA-HARRI			221	166	387	37	93		
456	KOUMOU-KANDA-PEULH			177	157	334	36	77		
469	LESSAGOU			238	267	505	20	97		
482	LESSAGOU-HABBE			457	485	942	56	136		
495	LESSAGOU-PEULH			87	85	172	21	54		
508	NAGA			160	182	342	24	66		
521	PAGASSERUE			190	202	392	29	73		
534	PINEMA-KANDA-KARFI			54	67	121	22	37		
547	PINEMA-KANDA-PEULH			229	219	448	58	97		
560	PINEMA-NAGLOU-HABBE			141	133	274	25	54		
573	PINEMA-NAGLOU-PEULH			108	112	220	21	40		
586	MONDOU			102	110	212	17	50		
599	NEPA			160	134	294	19	64		
612	NEPE			1022	1061	2083	167	395		
625	NIOMBE-DJARAMASSA			227	236	463	31	101		
638	NIOMBE-SEYBOU			422	438	860	62	163		
651	ONDTEGHERE			141	168	309	17	44		
664	OLANFIANA-HARRI			191	183	374	34	85		
677	OLANFIANA-PEULH			47	52	99	8	21		
690	OLASSAGOU			277	169	446	22	73		
703	OUNGOMA			673	726	1399	143	311		
716	OUNGOMBO			55	58	113	13	28		
729	PANSSAGOU			278	276	554	26	130		
742	POURO-FITINI			213	203	416	36	53		
755	SENEAGOU			191	151	342	52	131		
768	BIRAT-NIEN			185	162	347	37	67		
781	BOHUN			262	253	515	67	118		
794	SOSIHA			333	358	691	28	124		
807	SOSIHA			903	1023	1926	70	435		
820	SOKORO			272	275	547	33	123		
833	SOKORO-KANFA			112	139	251	18	46		
846	SOUBALA			682	590	1272	110	306		
859	TANA			132	139	271	19	69		
872	TIEMBARA			274	286	560	50	94		
885	TIEMBARA			174	144	318	30	70		
898	TORÉ			2319	2270	4589	516	982		
911	TALEPA			1159	1080	2239	192	448		
924	TOUNAYARA			328	337	665	44	105		



CIRC	NOM DE VILLAGE	E	I/R	INFRASTRUCTURE	POP. RIS.			NDF.1	
					M	J	T	T	LECHN. IMENA
CERCLE DE BARKASS		3		ARRONDISSEMENT DE KANI-BUMZON			27		
001	AMBAISA-HARBE			277	285	565	59	122	
030	AMBAISA-PEULH			163	187	210	22	49	
059	BAKOURDJU			120	181	221	32	54	
088	DEFO			174	147	331	18	28	
117	DIANGUELY			178	146	254	30	42	
166	DEMBAL-HARBE			717	723	1440	81	276	
175	DEMBAL-PEULH			72	75	147	19	37	
234	DIGOMBADJARA			69	67	127	8	31	
253	DEFO-DO			137	92	230	20	58	
252	DEFO-RUMFLAYO			73	60	133	15	34	
291	DEFO-LEYE			273	192	471	12	95	
320	ENDE-BULENKANDA			113	124	234	29	59	
369	ENDE-UMO-BENKOU			169	152	302	40	60	
378	ENDE-OUO			79	180	336	62	76	
437	ENDE-TORO			115	92	211	25	40	
456	KANI-BOMZO			750	735	1404	69	314	
453	KANI-KOMBOLL			388	388	776	51	142	
494	KONKABOUM			597	503	1102	74	266	
523	LONON			357	336	743	26	105	
559	OUALFA			127	127	254	33	47	
594	SARJA-HARBE			368	372	760	87	150	
610	SARJA-PEULH			277	288	554	66	124	
639	SARJAKA			139	144	283	27	58	
688	SINEA			83	93	176	27	46	
697	SOKANTA			165	165	330	23	61	
724	SONLETE			147	127	264	16	123	
755	SONKULH			133	117	252	45	51	
784	SOUKULH			74	81	155	5	36	
813	TALCRO			151	156	307	12	78	
847	TELE-KANDA			298	287	585	43	164	
871	TELE			129	133	262	21	56	
900	TJIKBARA			193	167	360	33	71	
929	YABATLOL			187	191	378	56	70	
950	YASSO			51	43	94	10	19	
CERCLE DE BARKASS		3		ARRONDISSEMENT DE OUPAKOAN			65		
001	BANKOHA			153	152	305	38	66	
046	BICAYEDE			89	103	202	22	45	
091	BICE			304	301	605	78	127	
130	BOUNEL			270	277	547	54	115	
181	FERONE			140	130	270	37	67	
226	KOUPTEJEL			147	146	293	33	52	
271	KIEVOU			198	186	384	48	82	
316	KOUROUNK			195	203	398	41	81	
361	MABRE			119	163	282	22	62	
404	NIUN			134	187	321	32	58	
431	OUKADAD			323	1056	1380	257	329	
496	PE			493	532	1025	151	223	
541	POGHERE			167	168	308	42	69	
566	SANKORO			417	374	793	85	165	
631	SARAH			114	114	230	29	43	
676	SIRABOUROU			97	126	203	22	45	
721	SIPAKELLE			69	77	141	18	27	
764	SINNE			152	118	248	41	67	
811	THIONDOUKOU			227	214	434	21	100	
856	TOKON			191	197	387	39	64	
901	YALLANKO			376	187	350	65	79	
940	YARAH			362	187	379	38	66	

CODE	NOM DE VILLAGE	CIR	INFRASTRUCTURE	POP. RES.			HPR. S. MER. L.	
				H	T	T	COMM.	PENR.
CERLEK DE BAKASS			ARRONDISSEMENT DE SEBUE					
001	BASSEL	3	172	171	343	25	57	
024	BAWERA		150	155	316	31	58	
047	BEHTEGUE		140	143	283	33	67	
070	BOL		63	68	131	15	31	
095	BASH		85	92	144	14	35	
116	BIAN		250	256	506	41	94	
134	CEBNE-YCLO-BOGGH	41	372	354	725	76	166	
162	CEBNE-YOLU-PEULH		517	305	657	50	137	
185	DIKHEHE		74	71	147	14	31	
205	DOPE		42	45	75	9	23	
231	DOY		106	96	202	15	42	
254	DORPE		111	83	194	12	36	
277	DOUHOE	41	191	184	375	31	147	
300	GUTLE BOLO		244	253	504	40	95	
325	GUTLE F-PEULH		114	117	233	26	47	
344	KASSAROL		130	133	265	27	57	
349	KASSAROL		19	16	45	5	9	
390	KONALAGROU		139	145	274	20	78	
415	KOBBOE		154	169	342	31	70	
435	KOEO		134	141	281	24	67	
461	KOHLOU		310	331	641	47	124	
484	LAJAME		30	27	57	8	18	
507	MASSAGOL		151	136	287	19	55	
530	HOGNE DOGUM		140	149	287	23	51	
553	KANOF-PEULH		114	131	245	17	55	
576	MLOHOU		91	83	173	13	45	
599	MOUSSODOU		129	121	250	23	56	
622	SANK		497	517	1005	59	120	
645	SEHIT	41	426	431	857	48	128	
658	SILAPANGA-BOLOH		45	43	82	10	22	
691	SILAPANGA-PEULH		261	232	493	38	90	
710	EN		246	234	480	31	106	
737	SORAN		472	438	1170	90	246	
760	SORAFUMOL-BOATH		77	84	160	11	26	
783	SORAFUMOL-PEULH		144	144	288	20	57	
805	IKHEDULT		329	370	599	48	122	
829	INIL	41	277	220	447	42	86	
852	TILLOLABO		88	86	174	14	29	
875	TISSAROL	41	47	68	135	12	24	
898	TOUSSAROU	41	238	213	433	30	106	
921	WOGCH		42	33	74	11	19	
944	YFILE	41	446	528	1024	75	207	
DEWELL DI BAKASS			ARRONDISSEMENT DE SEKOURA					
001	HAKKASEL	3	577	421	798	704	177	
047	HOLEL		415	415	833	64	174	
050	BOUNDOUMSKOL		197	174	378	42	105	
086	DO		190	201	385	18	48	
117	DIRHEVELY		101	94	195	23	40	
144	DIICAN	41	197	189	386	36	84	
175	CANIDAP		325	323	648	16	45	
204	OLIMANGA		287	282	569	47	141	
232	HAPDALLAYE		325	364	649	70	159	
262	ISA		671	701	1332	131	248	
291	KOLANOU		188	196	385	47	45	
305	KOLANOU-BOGHE		301	317	618	52	129	
320	KOLANOU-MARSA		132	138	280	25	50	
349	KOLANOU-PEULH		157	140	312	41	85	
378	KOUNBOURLEH		121	111	252	17	50	
407	LOGOIT		214	338	657	64	154	
435	MAGIMA-KLY		149	151	282	28	60	
465	MARINA-DUROU		146	160	306	43	70	
494	MARNA		184	166	350	47	77	
525	MARNAFOU		406	338	744	61	145	
552	MASEKARNA		525	508	1000	181	243	
567	MONGO		171	150	311	64	67	
611	MOGROU		180	194	384	30	79	
639	MOUMKOROU		74	84	158	14	38	
666	MOUPE-BOUBA		110	94	204	20	52	
697	MOUPE-PEULH		40	46	126	8	38	
726	SE		119	324	643	67	136	
755	LEMOU		202	184	386	71	100	
784	SOKOLRE	41	1007	1568	3075	281	660	
813	TILISA	41	786	120	348	26	69	
842	TEGUE		88	82	170	18	44	
871	TIFA		248	187	475	30	100	
900	TININ		673	492	915	90	261	
929	WOFI-MARSA		508	434	1042	155	252	
958	ZOGNA		50	40	80	10	17	

CODE	NOM DE VILLAGE	U/R	INFRASTRUCTURE		MCP, PFS		MPP, MPR	
			H	P	H	P	H	P
CERIL: DE QUENNE			ARRONDISSEMENT DE OUEMME-CENTRAL				61	
001	ALI-SAMBA		77	79	156	20	34	
056	NALE		130	120	256	47	76	
075	DIABELO		175	515	986	36	110	
112	DIEMBOUCOU		90	64	193	16	32	
149	DICHGE		4032	5327	10272	1464	2270	
186	DIERK		462	495	657	42	192	
223	DICHATOBO		275	262	537	48	104	
240	GGNA		807	945	1644	326	415	
297	DOMITCOU		1257	1511	2100	437	710	
334	GOMHAKOUEVE		54	70	147	24	35	
371	KAMABANG		189	176	365	67	106	
408	KAMOTA		49	57	99	11	17	
426	KEFA		111	112	242	51	62	
445	KOBA		157	211	375	20	21	
464	KOBASSA		465	608	965	218	294	
480	KOLCYE		109	101	210	64	19	
515	KORCHOU		215	224	440	88	111	
516	KOTFLA		145	167	319	51	70	
523	KOJKA		298	340	554	85	154	
630	VLALA		257	241	498	142	157	
667	OUFOKA		298	271	659	141	176	
734	OUFO		185	162	351	41	74	
752	OUFO-DIKOYE		48	51	99	17	12	
761	SENOUSA		1234	1505	2579	251	567	
775	SIRATI 401		340	497	737	73	156	
811	SIRMOU		325	201	636	192	246	
852	SOMHATCOU		214	262	476	77	121	
880	VAH		341	302	620	176	137	
926	VILLI NGATA		4	44	88	10	22	
963	YANTELA		170	165	334	27	72	
CERILE DE DILNNE			ARRONDISSEMENT DE KONIC				15	
004	BOJOUJA		691	650	1374	224	513	
056	CLAKO-FLAKO		151	125	273	29	74	
111	KPKE		606	654	1260	173	324	
142	KONIC-MARKA		207	879	1681	245	597	
271	KONIC-PEULH		57	77	151	21	27	
376	KOUJ		283	342	625	91	125	
381	KAKTA		16	17	34	5	5	
386	MOUKOUJOU		592	373	895	45	115	
441	MOJIKOUJOU		164	178	344	62	68	
495	VOULA		304	324	630	76	147	
551	MOUKIHA		376	431	807	109	209	
606	SARAK-TOMBO		568	441	905	175	219	
661	SIRAKOUJOU-REMHASA		523	529	1062	147	213	
716	SIRAKOUJOU-EUJC		117	139	289	17	57	
771	SIRAKOUJOU-PEULH		41	100	191	15	63	
826	SOKA		433	499	921	98	195	
881	TAKA		290	247	497	137	141	
936	TOUARA		615	676	1250	135	202	
CERILE DE DILNNE			ARRONDISSEMENT DE KOUACOUPOU				20	
001	BIAGI		297	259	446	60	127	
034	BIETEYO		150	164	294	43	65	
047	BITIGAM		71	76	148	12	16	
103	GOSSINI		243	364	527	63	131	
133	KOP		442	1002	1944	247	434	
166	KOUAKOUJOU		1145	1247	2390	299	619	
199	KOULFAYE		1439	1365	2604	342	687	
230	LEMOUE		74	95	158	25	37	
265	MAKANE-PEULH		111	131	242	36	71	
298	MAKANE-KAPALBE		68	95	163	26	53	
331	PANGHA-MAPHARA		76	86	162	33	36	
364	PANGHA-PEULH		253	263	513	60	113	
397	PEOL		83	82	165	17	33	
430	KOATOU		197	200	397	64	102	
452	MOUARA		614	542	1250	210	369	
496	MANTHORE		63	67	124	11	20	
525	MOU-DOZO		886	934	1520	148	304	
552	DIEMUIRE		415	389	804	119	175	
595	DLOLOME		119	136	247	123	156	
628	DURU-MKURU		30	37	60	9	19	
661	PORA-BOZO		711	810	1590	216	404	
694	PORA-KOUJOU-IMPOTYE		217	261	408	77	97	
727	PORA-SOMHO		271	293	564	103	141	
760	KOUNDE-SIHA		140	140	280	33	67	
791	SARE-HARADJH		125	126	251	34	79	
826	SOUHOUE		167	173	335	25	64	
857	TOSSA		159	155	314	54	81	
892	TUJH		76	61	143	24	34	
924	TONGHA-BOZO		285	319	585	163	187	
958	TONGHA-PEULH		177	216	393	51	98	

CODE	NOM DE VILAGE	C/R	INFRASTRUCTURE	POP. NÉS.			NBR. VER.	
				M	F	T	SCHE	SPENA
CERCLÉ DE DIENNE			ARRONDISSEMENT DE MOUSSA					
001	BONGA	C1		170	131	303	63	84
042	KOZOLA	C1		176	148	344	18	67
063	DFREHA	C1		149	140	289	24	61
124	DIEGU	C1		462	566	1030	309	344
163	OUJENNA			427	439	874	73	176
206	BRAMANT-DROG			101	118	219	25	59
247	CAHCARA	M1,C1		830	1107	1937	670	705
258	KOZOUKA	C1		534	623	1157	208	276
329	KOLIMA	M1,F1,PH,C1		536	640	1156	209	344
370	KOLUMP	M1,F1,PH,C1		1305	1438	2743	372	527
411	PANA	C1		1044	1133	2197	429	612
452	HAYABA			189	236	425	49	62
493	IAJANA	F1		180	194	374	4	76
534	SAMALE	C1		573	362	1085	81	217
575	KOA	C1		1151	1226	2377	219	757
616	SUMA	C1		496	224	720	83	104
657	KOUKOUKA	C1		246	280	516	88	111
698	SOUNKA	C1		687	739	1396	256	315
739	TAMATO			569	614	1203	149	265
780	TANPA			538	573	1098	162	252
821	TER	C1		752	948	1730	416	453
862	TZPANKA	C1		88	49	177	19	37
903	MOKO	C1		382	424	806	175	232
944	YERE	C1		427	492	919	100	192
CERCLÉ DE DIENNE			ARRONDISSEMENT DE SOFARA					
001	ABDOUKAFENDI			138	149	287	31	65
025	BAMBARALL			145	143	288	31	73
049	BANGASSI	M1		402	394	796	130	178
073	BARA*OU	M1		329	260	689	205	207
097	BERA			106	100	205	21	34
171	BONGUEL			157	154	311	17	60
165	DEKOUOU			89	79	168	25	45
189	DEKOU			269	313	582	49	106
193	SIREBA-ALLAYE			297	346	643	74	117
217	SIREBA-PEULH			293	274	564	62	116
241	DIOUHLE-BAMBAPA			195	215	410	20	94
285	DIOUHLE-CUKU			277	254	531	68	127
299	DIOUHLE-KANE			35	46	81	12	18
313	DIOUHLE-KA			673	601	1284	104	254
337	KARA			141	141	282	30	57
361	KARHELENA			173	184	357	22	71
379	KOMBAKA			306	475	781	142	221
409	KOUKADAKA ELAN			119	100	219	19	34
433	KOULEBAJA-EGGON			289	310	599	45	124
457	KOULEBAJA-MOISS			79	84	163	17	30
481	KOUNBARAKA			97	45	142	19	31
505	KABLANA	M1,C1		803	767	1570	250	384
529	KANSABA			117	130	247	18	58
553	KONTOROFODJOU			90	84	174	12	35
577	KERKORF			109	493	394	27	85
609	KOANOLESA			69	115	214	19	33
629	KIA-DIRO			281	552	1111	39	204
649	KOUMBOUSSO			149	160	309	26	47
673	KOUMBOUL			371	477	751	155	209
697	KOUMBOUL			84	97	183	11	64
721	KOUMBOUL	M1,F1,PH,C1		2362	2670	4857	586	767
745	KOUMBOUL			119	133	252	16	53
769	KOUMBOUL			276	263	499	58	94
793	KOUMBOUL			97	93	190	30	54
817	KOUMBOUL			188	184	372	78	112
841	KOUMBOUL			118	91	204	36	47
865	KOUMBOUL			141	143	284	46	87
889	KOUMBOUL			530	679	1209	152	249
913	KOUMBOUL			493	224	417	72	99
937	KOUMBOUL			85	114	199	43	56
961	KOUMBOUL			254	240	495	71	100
CERCLÉ DE DIENNE			ARRONDISSEMENT DE TAGA					
001	DIOUHLE-KOU			110	148	256	39	68
024	DIOUHLE-KOU			35	38	76	81	84
087	DIOUHLE-KOU			635	710	1145	130	296
130	KOUMBOUL			67	66	133	18	27
173	KOUMBOUL			86	74	140	19	44
216	KOUMBOUL-MARBA			57	84	141	18	35
259	KOUMBOUL-PEULH			468	475	943	69	242
302	KOUMBOUL-FAMBARA			77	93	170	15	29
345	KOUMBOUL-MARBA			210	225	435	78	112
388	KOUMBOUL-PEULH			46	94	140	17	33
431	KOUMBOUL-KOU			379	396	775	83	207
474	KOUMBOUL-KOU			130	169	299	20	57
517	KOUMBOUL-KOU			133	141	274	14	64
560	KOUMBOUL-KOU			187	260	447	29	114
603	KOUMBOUL-MARBA	M1		200	222	422	22	80
646	KOUMBOUL-MARBA			122	157	279	63	79
689	KOUMBOUL-MARBA			144	155	299	56	67
732	KOUMBOUL-MARBA			117	130	247	43	58
775	KOUMBOUL-MARBA	M1,PH		87	88	175	24	39
818	KOUMBOUL-MARBA			254	299	553	121	152
861	KOUMBOUL-MARBA			145	158	303	61	88
904	KOUMBOUL-MARBA			182	216	398	33	78
947	KOUMBOUL-MARBA			260	310	570	94	132

CODE	NOM DE VILLAGE	N/R	INFRASTRUCTURE	POP. RES.			NBR.1 NBR.1	
				H	J	F	T	(CONC.)
CERCLE DE DOUENTZAN			ARRONDISSEMENT DE DOUENTZAN-CENTRAL			01		
001	ADCA		66	181		347	27	80
013	ALABENLOUPA		88	65		136	6	33
025	ALAPINA		118	936		234	14	50
037	ALA-BONRAI		65	54		119	46	53
049	ANWJI		100	107		215	13	41
061	AOUSSEI-MINAIBE		154	156		310	30	100
073	ASSAKAIBA		98	69		127	20	29
085	BAHINKAL-PEULH		274	264		498	80	160
097	BARIKKAL-SOUREI		125	166		291	47	73
109	BARAKOUREI		52	52		104	23	36
121	BERI		232	247		479	85	107
133	MCULA		370	373		743	58	175
145	BOUMBA		80	90		170	8	31
157	BOUMBOUCAL BERE		218	208		426	45	114
169	BOUMBOUCAL BERE		355	360		724	58	189
181	BOUMBOUCAL BERE		123	113		236	30	54
193	DIKA		1404	1444		2855	543	707
205	DIKA		130	170		250	21	63
217	DEBEVE		475	528		1003	133	242
229	DEBUEDA		200	213		413	44	75
241	DEMBELI-GOUDAPARI		84	108		194	16	62
253	DIANBARA-ELOU-FRACTION		170	173		363	61	83
265	DIANBARA-MAGHDE-FRACTION		225	235		430	29	101
277	DIOMA		769	717		1699	118	310
289	DIRVELLI-KESSE		655	672		1327	30	305
301	DIANVELLI-MAGHDE		325	339		664	63	141
313	DIAYEL		277	224		307	40	160
325	DJOMI		103	111		211	31	67
337	DIKHEDE		287	282		569	70	135
349	DOUMTZA		3463	3504		7046	671	1523
361	DOUMA		1748	1623		3381	133	667
373	ENTAGA		150	157		307	24	62
385	EVEAT		48	53		101	20	37
397	FOMBORS-DO		94	109		203	6	36
409	FOMBORS		328	353		689	32	114
421	GAKAL		306	279		578	68	115
433	GAKAL		181	128		309	104	205
445	GAFITEL		94	56		190	56	77
457	BOUENBARA		92	112		195	22	43
469	BOUENBARA		92	88		180	14	30
481	GUEHE-DOLNE		211	153		404	35	79
493	GURU		450	454		944	129	227
505	GURU		141	116		257	31	66
517	IBERLAGE-FRACTION		42	48		90	6	28
529	IDOURFAN		94	90		184	1	44
541	KAKA		272	273		547	64	118
553	KEL-DINA-FRACTION		701	108		208	1	69
565	KEL-ESUIEFF-FRACTION		134	138		272	18	94
577	KEREMA		1444	1467		2976	12	709
589	KIKARA		229	241		430	55	141
601	KOUSEVEL-KOUPA		333	372		735	54	154
613	MANGOUATT-FRACTION		127	112		239	4	58
625	MOUMBI		294	333		632	80	143
637	MOUMBI		84	86		172	20	38
649	NANI		410	111		530	22	124
661	ONE		136	134		270	29	51
673	OSODJABICA		58	39		127	36	47
685	OSODJABICA		21	208		430	35	80
697	OSODJABICA		110	110		220	26	37
709	OSODJABICA		173	186		364	32	67
721	OUALO		427	474		896	144	257
733	PANGAN		27	27		54	9	11
745	PANGAN		211	231		442	62	126
757	PANGAN		114	124		238	43	82
769	PANGAN		100	134		234	33	48
781	PETAKA		603	663		1266	123	290
793	SAOUNA-MBILIE		176	146		272	36	77
805	SAOUNA-MBILIE		237	248		483	48	104
817	BIQUIRI		141	132		275	44	70
829	BINDA		215	227		442	47	104
841	BOROLI		265	232		515	102	138
853	TAMAKO		407	432		841	105	193
865	TAMA		365	354		728	47	107
877	TABIDOUPIE		78	87		165	16	41
889	TABIDOUPIE		11	65		136	18	30
901	TEMBA		304	317		621	50	109
913	TOMBORE		230	247		479	25	103
925	TJME		95	74		167	22	49
937	TONGO-TONGO		122	158		280	17	55
949	TOROBANI-PEULH		68	61		129	8	39
961	TOROBANI-PEULH		90	87		177	10	43

C.CODF	NOM DE VILLAGE	U/R	INFRASTRUCTURE	POP. AB.			MOR.	MOR.
				M.	F	T		
CERCLE PE DOUENTZAN 3			ARRONDISSEMENT DE BOMI			75		
001	BANAMA			89	87	152	16	38
036	BENI BEMZ			388	338	726	59	199
071	BONH			1241	1347	2588	309	587
104	DABAMA	N1	E1, D1, PH1, C1, PO1	137	137	308	34	70
141	DEBERE			77	82	159	39	35
176	DIARABA			109	77	182	17	52
211	ELLA-BOMI			202	230	432	23	66
246	EZ			117	104	223	10	44
281	BORGAL-AZGA			232	233	465	40	112
316	GRIMARI			404	495	899	43	110
351	SUITI-RAN			199	254	433	57	99
386	KERI			301	295	596	42	144
421	KOYO-BOMI			65	65	129	30	46
456	KOYO-SAMZIFET			36	59	115	17	30
491	LORO-FOULBE			394	398	792	423	180
526	LORO-HAMBE			119	114	233	20	66
561	NEKOUENE			346	354	700	64	218
596	NEKSAMATA			119	103	222	24	57
631	NOGARA			784	748	1532	203	396
666	OUDEP-DJOUNMALLE	M1		781	242	767	69	131
701	OURO-FAGEI			354	370	724	75	203
736	OURO-MAMADI-B			41	45	126	22	32
771	OURO-MAROU			44	89	155	21	42
806	OURO-MAGUEROU			97	106	198	17	43
841	PIRINGA			401	386	787	71	167
876	TAMBI			101	90	161	18	44
911	FORDOU			120	122	242	34	19
946	FOUNO			60	86	166	33	41
CERCLE DE DOUENTZAN 5			ARRONDISSEMENT DE NORE			20		
001	ABLOUHATA			93	115	208	26	51
050	AMBA			379	375	754	47	132
089	OGHE-BANABARA			796	841	1637	270	407
084	MORI-RANRES	M1	E1, D1, PH1, C1	630	491	1301	451	439
117	BOBOUEL			183	184	371	24	103
146	DOUMBARA	M1	E1	137	171	328	35	83
173	ERK-TIDRI			132	140	272	46	89
204	FALIMBOUROU			43	102	148	21	42
233	FONGERCH-ISSA			15	33	108	21	27
262	FOULANCIABEJ			509	485	994	204	310
291	GRAMINIAMA			302	378	680	89	117
320	HOKOHO			319	379	698	123	214
349	IBELIGA			282	380	662	121	153
378	KERIMNGO			141	172	333	44	86
407	KIRO	M1		241	281	542	60	127
436	KOIRABERY	M1		270	293	565	73	135
461	KORLESAMA			86	63	149	34	56
494	KAGOUROU			182	141	303	35	71
523	KAGHUBEYE			185	179	364	100	132
552	KAMKO			309	304	615	68	136
581	KOUKOYE			61	47	108	39	39
610	KOUDUMPA			493	303	988	148	232
639	KIDWELLO			183	186	369	46	96
668	KOMBOIT-SDEI			160	147	321	82	84
697	OURO-BIANALLAH			118	110	228	35	84
726	OURO-LINGA			92	100	192	43	58
753	PARAKI-SANGANI			259	284	545	61	165
784	SANJA-TOUMTA			187	294	401	84	115
813	SONGADJI			297	282	539	181	184
842	TIOGKI			32	32	104	33	50
871	TETE-OMTO			111	108	219	43	79
900	TEYE			144	125	270	45	85
929	WOFI			334	368	726	195	236
958	YOUNA	M1		207	212	419	45	95
CERCLE DE DOUENTZAN 5			ARRONDISSEMENT DE MOMBODI			43		
001	BARKOUSSE			82	87	169	29	35
046	BERBERE			115	162	277	32	44
091	BERZI	M1		304	270	560	67	121
115	BOUNBAKRY			212	216	430	69	87
129	DARAKOUKO			297	334	631	99	147
136	DOEKOU	M1		30	37	62	11	17
181	SALLOU			892	821	1713	183	339
228	SARRI			382	389	771	124	158
271	SONJA			134	114	250	30	48
316	MOMBODI	M1	E1, D1, PH1, C1, PO1	1376	1423	2999	442	632
361	NANTAKIME			227	222	449	65	97
404	KILMI			213	239	472	34	109
431	KITIC			163	162	305	18	69
496	KILIZI			216	197	407	72	98
541	KOBOU			489	488	976	140	221
584	KOIKOIRE			263	299	562	128	169
631	KOURI			147	142	289	57	83
676	KARKI			43	41	84	9	12
721	OUFLAN			170	203	373	45	70
764	OUARA			353	334	667	92	145
811	PETTAKOFTI			206	247	453	117	127
856	PANBARA			137	182	319	49	94
901	FONPISOUNO			166	172	338	41	68
946	KOUMBOURU			180	182	362	44	74
950	ALAKETAN GOGO			237	274	511	125	138
965	DJELGOREE			8	9	17	1	4
968	HARADY IDWAKHMA			254	250	506	63	121
974	HOUSSAINE ADEKI			272	202	414	46	100
982	SOULEYMANE BALA			105	99	204	64	55

CODE	NOM DE VILAGE	C. UFR	INFRASTRUCTURE	POP. RES.		F. MUR. F. MUR.		
				H	F	T	EDUC. MEM. C	
CERCLE DE BOULEZIAN			ARCHISEMENT DE MANDIHO		57			
001	BANAI			75	74	109	13	44
006	BOULDE			77	97	176	4	35
087	BOURDOU-HEROU			183	170	353	8	75
130	D. M. MOUJE PAP-HEERE			222	217	433	67	179
173	DOULOUHA			665	744	1409	52	321
210	DOUNDOU-LERE-HIMOE			104	141	245	24	66
237	DOUGOUSSA			484	448	932	48	229
302	DOUMA			510	490	1000	72	209
345	DOOUARA			166	151	317	13	71
388	ISSAYE			591	542	1093	62	294
431	DONDORO-HABRES			1334	1374	2128	137	665
474	DONDORO-KOJLES			370	359	719	17	201
517	DOUNGOUNKANA			385	353	738	24	192
560	NJANABASSADL			937	896	1813	133	451
603	CRTOGEO			202	130	382	23	95
648	GURO-ALÉA-ETEM			484	457	971	44	241
687	GURO-NARDIMULHOLM			107	302	511	9	174
732	GURO-NEABGA			705	719	1425	69	314
775	SAMALASCO			553	320	862	30	133
818	TOULPVIADOL			357	278	535	47	135
861	TIGULLA			484	614	1307	74	387
904	TOIKANA			271	295	581	20	115
947	WANDERABERE			474	423	844	30	217
CERCLE DE BOULEZIAN			ARCHISEMENT DE HICCOMA		71			
001	ALFANDE			450	558	1047	100	264
077	BOLY			390	408	798	81	174
033	BOUAIYAKA-RODORO			144	112	256	24	75
049	KABA			114	110	224	29	69
063	BE LOGO-YE			474	364	745	91	170
081	PENPADA			210	230	449	45	92
097	PENDIA			313	359	672	66	136
115	ORRI			330	314	644	45	147
120	SIADCOH			147	140	289	20	58
145	RIAVGOUKARF			301	324	625	74	159
161	DOUNGE-ALKAYA			213	227	442	64	106
177	DOUNGDEL			374	355	730	99	183
193	ENDKALYE			171	137	310	32	78
209	PAISONE			117	128	245	37	59
225	GOUYE			519	373	1089	119	254
241	GUELEVE			234	284	518	66	116
247	HANGUINDE			259	244	503	24	34
273	HOREMENDOL			162	187	349	30	78
259	KANLOUME			798	807	1605	71	349
300	KARMA			714	188	402	32	94
321	KARISME			104	100	206	21	45
333	KELZANCOYE			91	175	266	65	96
309	KERAM			81	90	151	24	54
385	KOUNGIDUM			277	295	575	61	154
401	KOBEINE			126	160	286	24	73
417	LABOJ			151	170	321	36	71
433	KADOUJ			82	78	160	9	31
444	KAMARIBOUGDOU			177	199	376	36	73
465	KYBERA			249	226	475	46	123
481	KAKKI			144	131	275	37	64
197	KIBIBDIYATE			110	135	205	30	84
513	KIDOUNA			1697	1625	3182	339	746
529	KUAKEM			94	105	199	33	51
545	GURO-KADYANGA			93	110	205	34	63
563	GURO-ALHKA			160	174	331	42	77
577	GURO-KALBOSSO			105	98	203	29	48
593	PEDIA			201	215	416	44	94
609	ROUM			304	211	515	45	135
623	ROUKKE-BANGALFA			195	186	381	46	94
641	SAPAN-SEJERYE			373	314	687	87	147
657	SARAFERE-MERIGRAM			309	333	642	70	142
673	SAYE-KENBA			412	424	836	121	217
689	SEKUE			379	470	809	75	196
705	SENOU-KOKE			178	123	251	34	60
721	SENOU			290	233	525	51	117
737	SIFABOUROU			71	69	140	18	34
753	SODMO			438	437	875	117	218
769	SOUNDOKO			634	672	1306	96	259
781	SORBOUMDOJ			179	153	282	40	66
801	TACOUTI			172	150	352	61	88
817	TARBEIRE			115	117	227	38	70
835	TOGUERE-BORT			492	216	468	47	110
849	TOLLAYE			178	200	378	42	108
865	WAKERE			194	208	407	34	76
873	BAMBARA MAOLDE			104	109	212	27	58
881	KRETAKE			176	99	215	42	64
889	KELTAGACHITT			117	128	245	37	55
897	MUNT			32	34	106	14	25
913	GURO-KADYANGA			14	1	24	3	3
929	GURO-KAPAPASEA			229	196	425	26	101
943	SIDIBEYE			94	106	190	55	98
961	ZOUNDOULOUYANE-PORDMOL			57	68	125	13	26
977	ZOUNDOULOUYANE-NKODUMA			168	181	329	31	82

CODE	NOM DE VILLAGE	U/R	INFRASTRUCTURE	POP. RES.		MMA		MOR.		
				M	F	F	F	CONC.	PEVA.	
CERCLE DE KORO			ARRONDISSEMENT DE KORO-CENTRAL						D1	
005	ABOUMBUKABE			167	172	359	32	63		
015	AM			94	100	194	31	43		
029	AMAPEME			186	196	382	50	68		
043	AMAKAGA			55	55	110	14	20		
057	AMANDILA			138	132	270	33	60		
071	BANAGAMOU			25	18	43	6	9		
085	BANAKORO			38	31	69	9	15		
099	BARGOU			162	167	329	45	60		
113	BEHIBAMA			382	426	808	79	158		
127	BIH			58	63	121	15	28		
141	BIRAMAOURE			45	58	103	9	19		
155	BORO		M1, E1, D1, C1	728	785	1511	160	239		
169	DANADOUSSOUROU		M1	334	330	664	82	111		
183	DAMA		M1	552	561	1113	137	224		
197	DARATFRE		M1	1083	1218	2281	293	421		
211	DIGUABOHO			165	211	376	39	78		
225	DEEROU			45	37	102	8	23		
239	DEHOU-DUROUDOUROU			107	123	230	23	40		
253	DIRAMA			62	52	114	9	20		
267	DJH-SOBO			49	63	112	4	23		
281	DENONZI			190	159	309	33	56		
295	DIUMA			352	329	681	33	130		
309	DITEL			91	92	183	24	34		
323	ENE			264	237	501	63	94		
337	HOROMARA			37	44	81	9	12		
351	GAKOU			223	210	433	34	65		
365	GANZI			521	527	1048	95	191		
379	GAMPIDGARA			227	207	434	31	71		
393	GAMPIONA			39	58	97	10	19		
407	GODJEDOUROU			116	125	241	38	40		
421	GOUFAL			225	256	481	47	85		
435	GONDORRO			125	131	256	27	48		
449	KAMKORO			193	208	393	41	72		
463	KABAKAMA			350	418	768	91	137		
477	KEMENE			97	102	199	26	35		
491	KIWI		C1	373	382	755	90	151		
505	KIMLOUROU-DOUROU		F1	625	609	1234	131	232		
519	KORO		M1, E1, M1, PH1, C1, P01	3000	3091	6091	703	1034		
533	LEKE			159	170	329	36	56		
547	OGODENGOU		M1	703	776	1479	235	302		
561	OGODOUROU			117	125	242	24	44		
575	OGODOUROUKOU			313	312	625	70	127		
589	OGODOUROUKAMA			586	606	1192	93	229		
603	OGORBAYE			132	147	279	34	62		
617	OMBO			256	282	538	29	104		
631	ONO			485	509	994	135	195		
645	OROPA		M1	515	518	1033	95	209		
659	OURKOKOCHI			306	332	638	47	129		
673	PATIN		M1	283	309	592	82	129		
687	PENE			338	318	656	76	126		
701	PEHONKODJOU		M1, E1	415	419	834	103	158		
715	POHAKROM			204	227	431	43	83		
729	SADJOUROU			272	280	552	40	117		
743	SAMA			560	340	700	86	140		
757	SEKUE			51	51	104	12	20		
771	SEGUEBEMBO		M1	433	425	858	103	159		
785	SEMEGUEBODGOU			89	79	168	22	31		
799	SESSAMI		M1	371	353	727	88	132		
813	SOBOU			43	48	91	16	26		
827	SOUAN		M1	356	396	752	66	134		
841	SOYENA			118	85	203	15	32		
855	TAKOUA			174	175	351	44	63		
869	TEKE			161	167	328	35	56		
883	TEWILI			164	161	327	46	52		
897	TOHGOROLEGO			303	298	603	72	127		
911	TOROU			381	384	767	95	136		
925	TOUROU			406	385	791	58	150		
939	YADILGA		M1	944	981	1925	190	279		
953	YADRENEWE			130	145	275	23	47		
967	YALDOU		M1, E1	832	833	1665	193	351		
981	ZDN		M1	345	329	674	67	127		



CODE	NOM DE VILLAGE	UZE	INFRASTRUCTURE			POP. RES.			MBR.	
			H	F	F	H	F	POV.	MENA.	
CERCLE DE KORDO			ARRONDISSEMENT DE ZIANKABOU			11				
001	AMBA	6			352	382	734	117	153	
015	ANAKILA				327	325	652	72	127	
029	ANANA				43	70	113	24	26	
043	ANANKANDA				201	210	417	71	87	
057	ANAPAGDOU				68	71	139	23	24	
074	ANTAGABO				153	173	326	33	48	
083	ANTAGALEI				103	129	232	27	30	
099	AOUSSINE				188	203	391	43	50	
113	BAHTOUKOUR				133	147	282	56	71	
127	BODJA				244	253	497	79	81	
141	BELPA				197	223	410	68	78	
155	BERRA				224	267	491	71	83	
169	BERDOUNOU				442	577	909	142	154	
183	BEHFE				64	66	133	28	28	
197	SAGA				108	121	231	37	44	
211	DANASSONDO				132	172	304	63	67	
225	DEGUERE				171	195	369	68	79	
239	DIANSA				220	252	472	88	91	
253	DIANKABOU-BOSON				309	376	685	70	117	
267	DIANKABOU-PEULH				290	315	605	58	115	
281	ENDAME				203	229	432	47	113	
295	ENTAKA				51	58	109	12	20	
309	KONDO-DJOUROU-BOSON				111	137	248	42	174	
323	KONDO-DJOUROU-PEULH				249	228	477	31	108	
337	GUINEOJA				189	254	443	101	113	
351	ENCABANDOU				118	151	269	44	48	
365	ERIBANE				248	307	555	119	133	
379	ERECANPA				734	130	864	35	54	
393	LADLANIRE				127	150	277	23	46	
407	KADULI				299	311	610	129	130	
421	KILIMBA				165	166	329	67	81	
435	KINDI				153	161	314	27	49	
449	KODAPIE				46	72	118	9	27	
463	KOMBONK				138	111	249	27	63	
477	KONGHA				347	388	735	139	158	
491	KOUNDORE				84	91	175	24	32	
505	KOUNDIRAKA				176	224	402	71	82	
519	KOUNF				69	61	130	25	25	
533	KYGUIBGA				257	233	510	37	107	
547	NIMBE				172	169	341	61	70	
561	NINBA				295	321	620	111	119	
575	OUOLPEPE				75	86	161	32	38	
589	OKOYERO-BOSON				409	455	864	118	126	
603	OKOYERO-PEULH				143	129	272	27	45	
617	ONGU				111	144	255	47	51	
631	CURO-BANQUEL				836	853	1689	115	334	
645	PELINHA				229	234	463	43	82	
659	PRESUE				528	451	991	137	206	
673	SANTARA				63	58	148	10	23	
687	SADU				280	332	612	32	109	
701	SEGUENARA-BOSON				49	51	100	15	22	
715	SEGUENARA-PEULH				123	140	263	23	54	
729	SIGLENE				77	115	192	27	38	
743	SINCE				243	261	504	80	93	
757	SOGOU				64	72	134	8	28	
771	SOURHENDE				133	138	271	9	31	
785	SOYE				204	213	417	56	78	
799	TAMALI				42	30	72	10	13	
813	TANKOULE				125	199	324	31	76	
827	TANSARDA				60	64	124	16	29	
841	TEPERE				80	92	172	44	45	
855	TINDEBE				138	113	251	38	60	
869	TOGO				253	244	499	60	85	
883	TOMBOD				76	75	151	38	34	
897	TOUNGO				149	251	400	77	94	
911	WERE				123	127	252	47	54	
925	YANZA-BOSON				171	163	334	33	57	
CERCLE DE KORO			ARRONDISSEMENT DE DINANGOURU			25				
001	ALCOURMOROU				285	271	556	33	108	
015	BANGABIE				304	295	599	15	124	
029	DELESEWE				258	270	528	30	134	
043	DINANGOURU				928	3020	3948	280	1341	
057	DOURE				1591	1733	3326	84	412	
071	GANGARANG 1				430	423	853	48	67	
085	GANGARANG 2				234	228	462	24	80	
099	GUINIME				266	311	577	43	117	
113	ULIRI				440	452	892	27	159	
127	KASSAMPA				414	437	851	30	184	
141	KINDI				148	128	276	19	57	
155	KOUTAKA				394	307	701	57	119	
169	LUJ				372	371	743	59	115	
183	NASSOULLE-NDSEI				189	184	372	35	79	
197	NDI				121	120	241	14	47	
211	SARI				550	356	906	69	141	
225	TOROU				314	357	671	45	113	
239	YANANGUE				153	148	301	17	58	
253	YERERANGOURU				442	432	874	50	125	
267	YORO				2915	2332	4847	357	997	
281	YOUNWETAO				314	297	611	48	92	

CDDP	NOM DE VILLAGE	U/e	INFRASTRUCTURE	POP. RES.			NBR.	
				M	F	T	CÔME.	M.F.M.A.
	DEUCLE DE KORO	6	ARRONDISSEMENT DE DIOUBANZI				37	
007	ALOUKA			311	278	589	34	139
050	AMOURA			53	64	117	4	9
117	DAIDOUROU			524	453	977	23	191
171	DIOUBANZI-DOGON	M1		422	502	924	47	143
233	DIOUBANZI-PEULH	M1, E1, C1		705	687	1392	76	246
291	DOUNA-PEN	M1		602	558	1160	82	204
349	GOURTA-DOGON			208	231	439	33	78
407	GOURTA-PEULH			217	222	439	31	97
461	M'AMANI-DOGON			496	491	987	49	187
523	M'AMANI-PEULH			716	708	1424	82	284
581	MIGADICE			429	461	890	105	178
639	MIAKY			296	298	594	45	145
677	SORAMCUMA			305	521	1026	61	186
751	IAMPARALA			342	330	672	49	130
813	TINJI			411	340	751	79	153
871	TONGOROU			298	264	562	30	92
929	YOROU			886	873	1759	167	340
	CERCLE DE KOUKI	5	ARRONDISSEMENT DE KOPROKONIENNA				49	
007	ANAKAROUA			131	196	347	39	63
023	KADJAMA	M1		119	143	262	27	52
045	WAMA			115	100	219	28	67
067	BARANZINGOLE			543	531	1074	107	191
089	BENIOLNA			422	410	832	118	170
117	BENIOLNA-PELLIGOURI			137	87	224	30	58
132	MEKELI			759	799	1558	110	285
155	BEROU	M1		313	302	615	76	116
177	PJLAFEROU			217	224	441	42	74
194	DDN			92	90	182	19	30
221	KOPROU	M1		281	283	564	72	95
243	KORO			192	202	394	17	68
265	SIEDOUROU-DOGON			401	404	805	60	157
287	SIEDOUROU-PEULH			121	111	232	19	35
309	SUIDOUROU			109	122	231	18	43
331	BUIHEAL			334	340	674	60	139
353	KOMROGOUROU-DOGON			280	266	546	66	101
375	KOMROGOUROU-PEULH			188	157	345	39	75
397	KORTOGOUNOU	M1		441	397	832	92	153
419	KOPROKONIENNA	M1, E1, D1, C1		576	543	1109	95	194
441	KOPRO-KENIPE	M1		1075	1118	2193	224	588
463	KOROLOU			400	104	504	39	61
485	PEL	M1, E1, J2, PH1, SE1		1125	1107	2232	249	430
507	PEL-KANBA			163	144	307	29	60
529	POMBOG-DOLOU	M1		344	368	712	73	146
551	ONGO			194	228	422	50	86
573	ORO			142	141	283	20	47
595	KAMANI-DOGON			179	189	368	152	226
617	KAMANI-PEULH			50	51	101	7	24
639	SOUROU	M1		176	217	393	32	77
661	XASSOU			159	180	339	44	67
683	SEMBEPE			266	265	531	45	94
705	SINDA			213	196	409	34	72
727	SDGOUROU	M1		277	334	611	67	114
749	TAGOUNGOU			164	143	307	23	67
771	TERADOU			543	512	1055	137	198
793	TERAKA	M1		314	324	638	27	121
815	TERBELE	M1		611	414	1025	62	148
837	TINA			284	304	588	47	110
859	TINESSOU			144	136	280	46	67
881	WOLANAKENNA			130	141	271	16	40
903	WOL KAKUEL			100	102	202	26	42
925	WOL KONSEGOU			46	40	86	11	22
947	WOL LLYE			159	162	321	39	63
969	WOL MAOUDE	M1		176	171	347	28	59

CODE	NOM DE VILLAGÉ	CIR	INFRASTRUCTURE	POP. (F.S.)		NBR. (MENA)		
				M	F	M	F	
CERCLE DE KORO					61			
001	ANKAGIEN	5		184	157	375	44	69
024	ANKADEN			194	103	300	45	71
047	ANKAMBA	M		427	436	858	123	168
070	BANDE	M		496	519	1015	140	203
092	BANIKALE			352	394	741	90	130
116	BARE-LIBLI		M1-E1-D1-PH	579	561	1070	141	217
139	BHEZAMA			419	419	858	59	164
162	BOMOU			407	411	818	73	150
185	BONE			297	243	509	4	79
208	BOMI			421	447	868	113	145
231	BOMOSHADU		F1	566	479	1075	153	272
294	BAMA			294	333	617	44	113
377	BANGARAGURGU			340	267	707	90	147
380	BODJEBOROL			113	105	217	27	47
383	KARAKALE-DOGON		M1-C1	494	547	866	57	144
346	KARAKALE-PILLI			311	352	665	47	146
369	KASSAMPA			227	238	455	65	87
392	KASSAMPA-BOGHO		F1-C1	114	138	254	40	71
415	KINGUE			54	106	193	29	77
438	KOOLAKO-PONCH		M1-E1-D1-C1	1047	1192	2234	223	381
461	MADDELE-PEULH			97	90	189	12	35
484	MANKILOROU			277	357	743	98	154
507	MADIA			174	185	359	47	67
530	MANKLOROU			344	349	593	84	135
553	MAYP-BOGHO			229	210	439	65	92
176	MAYE-PEULH			487	387	841	57	98
199	OGTEHE			194	312	511	72	112
622	OROKPAPA			105	114	219	32	45
645	OROKO			182	173	355	31	63
668	OROKO			244	275	519	57	104
551	SAMAHADU			277	267	486	61	87
714	SLEKOROU			309	323	632	81	116
737	SINGOU			416	239	633	68	94
740	SINGOU-YALUM			442	487	951	128	187
742	SOPOU			145	182	367	44	67
806	TASOROU			176	133	239	36	51
829	TASHOU-BAMBA			217	162	367	60	78
852	TAMOU-KUE			138	121	259	34	57
874	TASHOU			374	296	600	47	127
897	TENJOI-KRELLI			167	149	213	42	67
521	TINDJI-KENKI			156	167	295	63	76
544	YASSO			213	154	439	69	110
647	YORDPEN			124	343	672	81	157
CERCLE DE KORO					75			
004	ANKAGIEN-BOGHO	6	F1	304	307	606	46	116
026	ANKAMBA-FOULEI			77	81	158	17	26
057	KANJOU-KO-TEMA			93	92	185	14	21
074	KZAMBA		L1	407	404	797	52	150
111	TABOURE		M	440	526	856	56	122
126	BARE-LIBLI			121	104	207	24	35
151	BIRGA-BOGHO		M1	411	449	862	23	66
176	BIRGA-FULBE			447	424	871	34	200
201	BOROU-KOULA			253	227	478	73	94
226	BOROU-TEMA		M1	711	553	1264	79	119
251	D-EDJA			146	154	299	30	48
276	DJAGA			183	156	379	39	73
301	DOURO		M1	248	285	567	72	101
326	DOURALE			255	265	520	31	63
351	DOURALE			424	444	872	83	176
376	DOURALE			159	199	358	15	47
401	GANABUENEROU			204	192	396	17	54
426	GANABUENOU			524	549	1083	97	159
451	GASSOU			211	238	449	20	47
476	GASSOU-SINDE		M	147	117	304	21	61
501	GASSOU-SINDE			247	245	497	58	93
526	GASSOU-SINDE		M1	202	185	394	17	64
551	GASSOU-SINDE			112	135	237	15	23
576	KARAKALE-PEULH			303	330	609	74	105
601	KARAKALE-PEULH			65	54	149	12	16
626	KARAKALE-PEULH		F1	154	116	250	23	47
651	KARAKALE-PEULH			146	164	310	16	69
676	LEI-JEKO			106	116	222	19	40
701	LEI-JEKO			124	123	249	21	53
726	LEI-JEKO			176	189	355	24	70
751	OTECANA			174	189	363	33	65
776	HELEDOURO			244	264	498	38	95
801	SALL		M	164	171	335	28	70
826	SANSOU		M	250	275	544	42	94
851	TAGALI-BOGHO		M	417	403	813	101	171
876	TANSSOROU			206	151	397	30	74
901	TANSSOROU			443	511	954	54	172
926	TANSSOROU-DUBON			277	261	448	28	87
951	TANSSOROU-DUBON			65	65	131	14	37
976	TANSSOROU-DUBON		F1-E1-D1-C1	1059	1160	2224	182	325

CIR	NOM DE VILLAGE	U/R	INFRASTRUCTURE			POP. RES.			Mbr. : Mbr. :	
			H	F	T	H	F	T	SCM	SPMA
CERCLE DE TINENKOU			ARRONDISSEMENT DE TINENKOU-CENTRA			01				
001	ZAGA		100	109	209	21	40			
015	BARC		96	89	185	26	50			
079	DEBERE-MADINDE		76	82	158	51	59			
043	DEA		2176	2826	5002	1301	1414			
057	DIAKOZO		236	259	495	49	100			
071	DIAFANEL		138	139	277	18	52			
085	DIAKOURI		431	413	844	146	185			
099	DJERMA		46	52	98	10	18			
113	DJASSA		145	140	285	33	42			
127	FANDINA		95	116	211	14	43			
141	KOMBAMA		178	174	352	38	97			
155	KANOU-KURMU		484	476	960	47	92			
169	KANGAL-KEREYE		94	108	204	26	32			
183	KANULL		91	88	181	26	45			
197	KANJUMBANA		234	235	470	46	107			
211	KALI		45	57	102	17	25			
225	KASSA		311	267	578	61	135			
239	KEM		293	319	612	57	98			
253	KEKEYE		120	144	264	38	74			
267	KEINJEYE		252	293	545	87	146			
281	KOLL-GADA		101	96	197	17	43			
295	KOLLE-SAMBA		83	99	182	31	44			
309	KONA-FAGE		271	324	595	70	130			
323	KONA-MALE		274	320	594	71	134			
337	KONDO		118	124	242	36	70			
351	KONTANGA		56	59	115	23	36			
365	KOTA	E1	451	534	985	142	287			
379	KOLA		162	142	304	61	110			
393	KOUBI		303	388	691	71	147			
407	KOUMBEL-SOURE		68	73	141	24	45			
421	KOIROU		323	330	653	170	238			
435	LAURUOU		279	295	574	58	149			
449	MANGÉ-MOPI		61	57	118	20	29			
463	MANGUJILA		59	60	119	16	32			
477	MAYATAKE	E1	519	500	1019	149	283			
491	MCPTI-KERA		271	256	527	69	119			
505	MAREWAL		219	257	476	55	111			
519	MCIDBOYE		191	213	404	85	147			
533	MAME		128	152	280	37	61			
547	MSAMIC		68	67	135	21	45			
561	MINGA		160	159	319	54	79			
575	MOPOL-OPOLBOL		59	53	112	16	32			
589	PAGA		176	159	335	46	76			
603	PINGA		536	566	1102	163	351			
617	PINKENA		93	125	218	24	42			
631	NOURO		302	321	623	46	144			
645	SAMING		203	263	466	57	120			
659	SOUCOPO-DURO-NOLA		99	107	206	24	52			
673	SANFORD-DURO-PATE		141	160	301	36	68			
687	SANGA		364	406	770	36	172			
701	SARE-BANKE		54	61	115	10	25			
715	SILLE		182	175	357	72	108			
729	SIMAFI		77	68	145	21	39			
743	SINDI-KORMO		241	237	478	50	101			
757	SINDI-SALA		157	153	310	36	60			
771	SIRI		44	61	105	9	29			
785	SOMANTAGA		48	47	95	27	31			
799	SOHI		107	141	248	35	74			
813	TEKAMEHI		139	155	294	44	85			
827	TEKAMA	E1	196	207	403	44	88			
841	TENENKOU		2433	2365	4798	546	1113			
855	TINDOU		143	141	284	37	79			
869	TINDAL	E1	807	877	1684	378	483			
883	TJICOTE		222	246	468	43	110			
897	YDQUEL-AMERDU		140	152	302	29	69			
911	YDQUEL-DEBBI		63	61	124	17	30			
925	YDQUEL-KOLF		37	53	90	12	27			
939	YDQUEL-KOSSAP		50	77	126	14	32			
953	YDQUERE-BANNA		147	170	317	44	82			
967	YOKO		237	223	460	58	111			
CERCLE DE TINENKOU			ARRONDISSEMENT DE BIAFARANE			15				
001	BARRE-DALA		196	172	368	52	75			
100	BAROU		117	106	223	30	56			
199	DIAFANABE		3383	3754	7137	850	1539			
298	KERA		642	711	1353	24	294			
397	MARNA		759	769	1499	138	199			
496	MOURDUM-PEULH		389	407	761	76	122			
595	SENE-BAMEARA		180	263	443	54	129			
694	SENE-MARKA		96	104	202	64	75			
793	TLEMMEYE		237	259	474	68	107			
892	TORONA		261	270	531	27	136			

CODE	NOM DE VILLAGE	C	U/R	INFRASTRUCTURE	POP. VRS.			POP. MRS.		
					T	F	M	T	F	M
CERULE DE TENEKOL 7				ARRONDISSEMENT DE HIGHBOKI						
001	ASSI			43	44	97	13	24		
024	BAJUKA			25	30	98	23	36		
045	BELE			81	80	144	33	41		
067	BCKI			101	113	223	36	59		
089	BOUTE-MAQUIDE			53	57	107	14	29		
111	BOUTARI			95	101	196	34	57		
155	BOUTOYE			240	259	519	71	125		
177	BOUTI			371	347	718	80	174		
199	COPE			257	282	539	91	151		
221	DOUNDIRI			793	812	605	102	209		
243	DIOUGLI-PADLO			272	297	569	83	155		
265	DOKO-E			92	80	173	22	44		
287	DOUNDEMAL			249	266	515	42	112		
309	ELILE			330	366	705	95	187		
331	HAPAGANGOU			274	151	375	61	117		
353	KATI-LA			52	21	74	12	21		
375	KAYA			70	74	151	19	30		
397	KERIK-SABI			70	79	145	19	40		
419	KOBE			172	152	321	37	79		
441	KOUGEL			71	67	135	20	41		
463	NIASSO-MOULIALA			31	49	80	10	24		
485	NIASSO-SESE			32	40	72	11	15		
507	NIASSO-TIDIC			129	178	264	39	80		
529	NIASSO-PUBGAL			124	136	260	30	71		
551	PAKA			72	68	146	20	36		
573	PANI			57	66	125	19	41		
595	SADALE			496	527	651	144	275		
617	SARA			82	81	164	20	39		
639	SARONATIGLOL			140	179	379	51	81		
661	SARL-CUMOU-RINAJEE			294	308	602	60	147		
683	SARE-BESE			78	100	204	23	47		
705	SIMPO			140	171	351	60	76		
727	SIMPE-MOURO-BOUCOU			78	75	157	24	36		
749	SOUNGJEL			220	201	421	51	96		
771	TABAYE			56	51	106	27	57		
793	TAVEL			60	64	122	13	26		
815	TIAYGCEL			136	127	269	30	61		
837	TIOU-LI-MHAYE			35	40	75	14	24		
859	TIENEL-BARRA			212	207	415	52	128		
881	TIENI-PAKA			57	49	100	13	23		
903	TINA			212	228	450	61	117		
925	TITAK			64	56	124	10	20		
947	MOUGLAKRE			87	88	174	24	47		
CERULE DE TENEKOL 7				ARRONDISSEMENT DE DJOUKA						
001	A-PANCA			176	183	339	28	64		
050	BAKAMA			149	144	293	31	67		
059	BALBOUR			55	50	108	21	47		
088	DEPRANA			1575	1152	2417	87	236		
177	DIARATO-BA			73	66	159	19	34		
146	DIFOU-LI-E			517	568	679	137	278		
175	DJOUKA			695	744	439	150	302		
204	DOUNE			137	114	252	27	72		
233	FINAJI			224	219	445	41	91		
262	GARAJI			35	31	70	8	15		
291	GARALA			171	182	353	47	97		
320	KAKAJI			30	26	56	13	21		
369	KPRE			77	69	140	23	36		
378	KENKE			158	161	309	33	64		
407	KOLOGUJIL			291	269	540	59	124		
434	KONJESBOUCH			244	228	470	54	109		
463	KOURMOSEBANA			313	298	632	76	161		
494	KWNEROU			165	149	372	43	88		
523	DULATOU-MIANJARBE			28	35	68	14	28		
552	DULATOU-MHOUJY			49	111	200	23	50		
601	M-TAL			229	175	405	25	61		
610	SABENLOE			141	182	343	62	96		
650	SADOLKAND			204	230	574	73	144		
683	SARE-SAKAT			288	215	443	40	88		
697	SEBOLBA			60	64	124	15	27		
726	SEHME			175	194	379	29	64		
753	SIL			127	103	240	33	67		
784	SOKARA			672	579	251	96	187		
813	SORBOUGOU			259	250	515	22	128		
841	TPI-LYF			164	171	319	48	86		
877	TEOUJ			113	139	222	19	52		
900	TIAREVEL			59	67	126	22	43		
929	TOUNDE			78	78	156	27	45		
958	KASSALAH			225	247	469	77	149		

CODE	NOM DE VILLAGE	I/R	INFRASTRUCTURE	POP. RES.			MPP. I	MPP. II
				H	F	T		
CERCLE DE TENENKOU 7			ARRONDISSEMENT DE SOSSORE 57					
001	BFLONGUELL			30	40	70	15	22
009	DIGLEL			90	109	199	26	60
117	GUUMEL			455	535	991	174	300
175	KADJAL			236	265	472	28	112
237	KALLA			189	176	367	33	94
241	KOCHA			187	223	410	83	158
309	M'BORSHO			299	298	597	86	185
407	MALE-GARDI			97	96	191	14	60
465	SAPLE-FARR			82	96	178	19	47
525	SARE-KOCHA			340	391	721	86	200
584	SARE-MARE			127	121	248	26	61
639	SERENDOL			80	107	187	18	47
697	SENIO			94	84	178	23	46
755	SOSSOUL			619	657	1216	196	367
813	TOGUERE-SAKE			247	260	505	61	144
871	TONE-DEAME			113	117	230	33	63
929	WF-SINGARA			103	116	219	37	81
CERCLE DE TENENKOU 7			ARRONDISSEMENT DE TOBJERFOURNE 71					
011	DOUNGUEA			190	166	354	34	90
033	MOKOLORE			137	86	192	21	62
066	QUELEPEF			271	317	488	87	191
057	GOUIRE			157	157	314	38	106
129	KANAKA-UMERE			274	252	481	71	157
161	KANAKA-SLOP			278	336	434	57	133
193	KAKA			284	293	577	93	137
225	KOISSOUM			101	111	212	11	36
257	KOLBJEKA			140	163	300	44	87
289	KOLBOULOU			389	345	734	102	154
321	KOJARE-SAKE			394	359	688	91	178
353	KANGA-GOUPEL			97	100	194	36	58
385	KANGA-SOMBE			152	150	302	39	86
417	MAYEL-KOHO			105	109	214	19	48
449	MAYEL-SARI			74	97	169	23	37
481	M'DOUNA			82	85	167	11	29
513	M'GACISE			104	127	237	24	66
545	OURO-GALO			86	67	149	23	40
577	POGOUTA			146	180	336	33	86
609	SABURE			66	93	159	24	43
641	SARE-SAMROUGOU			76	84	160	21	43
673	SIRE			98	87	185	32	63
705	STICE			45	51	94	18	25
737	TENEA			307	392	789	105	244
769	TIANKAMEL			77	85	142	20	47
811	TIRI-PARA			77	83	160	14	42
832	TINGUFRICOMPP			575	589	1165	150	272
865	TINGUFRICOMPP			85	90	173	20	54
897	TOMORA			458	415	874	88	259
929	WALO			585	609	1194	139	311
961	YOUNE			180	233	413	60	110


CIRCONSCRIPTION	NOM DE VILLAGE	TYPE	INFRASTRUCTURE	POP. RES.		MARR. (MARR.)	
				M	F	POP.	MARR.
CERCLE DE YOUNGBOU			ARRONDISSEMENT DE YOUNGBOU				
001	ADURE	M		424	491	117	175
029	ATTARA	MT, E1, D1		444	467	111	139
077	AYCH			339	233	47	71
115	PABROU			292	333	132	75
153	BIA			427	427	448	132
151	DIENA	C1		239	249	488	63
229	DIGLE			649	656	1383	194
267	EMOUY			352	320	332	111
303	KAFFOU			124	119	248	49
343	SOLKEYE			70	62	128	11
381	KROJOU			139	134	293	47
419	CANLOROU			215	215	592	93
457	COIRA			290	247	460	39
495	KIRAKROU			242	275	500	94
533	KOMBOLORE OU KOMBLORE			1195	1220	2413	371
571	DIAYAN			163	143	329	44
609	PEREC			104	107	211	74
647	ROUMERE	L1		448	214	412	79
685	SAH-TOUJIKEL			85	77	222	24
723	SAKAFATA			287	397	760	106
761	SEPIE			84	92	176	29
799	STANSEE			192	186	348	59
837	TARA			448	203	349	60
875	KISSOU			107	113	222	26
913	VALADOU			192	201	353	36
951	FOUJAMOU	M	MT, E1, D1, C1	1140	1295	2425	325
CERCLE DE YOUNGBOU			ARRONDISSEMENT DE KEMBEKT				
001	APRARI-NABE	M	MT, E1, D1, C1	337	357	694	101
029	APRARI-DURO			124	125	232	46
057	ARANGA			174	108	322	130
095	BABA-GOLNEOU			79	87	166	19
113	DAGAMF			190	129	279	47
141	DONKROU			307	364	613	104
169	DIAMVELL			153	190	353	48
197	DOUNOU			51	47	98	6
225	DONKROU			120	126	274	24
253	SEDO			441	434	879	110
281	DJILLOKHA	C1		178	85	193	26
309	DOYA			24	39	84	10
337	DOUKOU			445	414	819	120
365	DORE			147	127	254	42
393	DOUOUNA			54	83	176	22
421	KABE			103	79	192	21
449	CKOUHO			147	144	291	32
477	CONA			271	294	565	70
505	KOROU-NARNA	MT, C1		411	424	839	117
533	KOROU-PEULH			420	361	881	86
561	KOSSONHO	C1		218	196	414	62
589	KAYE-SOLKOU	C1		418	490	868	134
617	NCLAY			46	89	185	21
645	YOUNGBOU	M		347	364	722	104
673	KAPBO			276	254	490	43
701	KTARA			54	82	176	24
729	OYA	C1		614	450	1204	214
757	KHEDINA			29	46	107	10
785	BERI	C1		420	445	856	111
813	KOU	C1		294	280	560	69
841	DIKHOANA			127	107	234	33
869	SOLKROU			134	135	269	39
897	TAKRA			305	314	625	109
925	TILKEL			43	103	185	13
953	YOKONA			143	118	284	41
CERCLE DE YOUNGBOU			ARRONDISSEMENT DE DOGO				
001	KARE	M		73	74	150	17
029	DOGO	MT, E1, D1		26	41	107	17
163	FANAYEN			41	80	171	17
247	FETOUJ			145	169	314	34
329	KANDI-TAPA			209	217	424	54
411	KARON			26	23	49	4
443	KURUJNE			113	152	340	27
575	KURO-NDJA	C1, D1		331	1323	2444	314
657	SARE-LINA			240	232	462	56
739	SARE-KOUYE			134	103	311	11
821	YERK-TERE			370	336	706	64
903	DOGOLA			119	183	342	36

CDDP	NOM DE VILLE	C	D/M	INFRASTRUCTURE	POP. RES.			NBR. VHR.	
					M	F	T	COUC.	PRENA.
CERCLE DE YOUVAPOU				DEPARTMENT OF BATHI-LOURD					
001	MANDARI				97	114	211	18	59
039	PEGUE				293	276	569	47	174
072	NELELE				225	255	478	33	112
115	BOLTA				168	192	360	32	109
153	DJONGE				172	193	365	67	112
191	GAPHELOUMC			M1-E1-01-C1	996	654	1250	184	384
229	GOUNBOURBA				58	98	156	33	59
267	ERAG				52	71	123	14	40
305	KAGA-SOUJO				340	340	680	55	162
343	KANPA-KOJPA				157	190	347	49	107
381	KERBE-KOUNA				158	123	281	35	78
419	KOUBETA				151	135	286	25	78
457	KONA				224	293	517	28	142
495	LAKADIEBE				172	237	409	39	113
533	DUMBEK-BET-TIAL				409	420	829	149	231
571	KAMNAMA				57	53	105	12	36
609	SELTNGOUROU				285	321	606	90	188
647	SIKUM-DEMA				77	115	192	34	74
685	SUNKALY				179	233	412	51	114
723	TIOUKY				504	674	1178	162	411
761	TCHLAI				144	164	310	35	111
799	YARIG				210	277	487	64	129
838	DOUKAL				282	229	511	10	95
877	KARIBENDE				525	603	1128	7	105
914	KELTJAK-KAWATT				450	430	880	10	104
CERCLE DE YOUVAPOU				DEPARTMENT OF GURDIO					
001	AGA				405	416	821	142	197
042	AGYE				230	194	424	40	86
085	KAMAGAYE				74	82	156	35	40
124	BANROU				258	260	518	61	126
165	DEMAK-FIENKA				298	292	590	47	128
206	PEURE				37	81	118	19	31
247	DIKANKORE				271	213	484	37	79
288	FATONKOP				75	75	150	22	35
329	FIFORP				410	443	853	121	210
370	FITOUK				195	182	377	29	54
411	SARHEL-EDOUJOU				135	121	256	31	64
452	SARHEL-KAROUJO				116	113	229	50	96
493	KORNI-KORNY				143	122	265	41	55
534	GOURAC-BOZO				146	174	320	36	90
575	GOURAC-FOULEE				580	562	1142	118	257
616	GOURAC-KAMERE				114	85	199	30	39
657	KIDIC-GURO				395	384	779	97	178
698	GURDIO-BAHE			M1-E1-01-C1	771	887	1658	271	359
739	KAPPA				167	130	292	41	54
780	OUHO				100	89	189	27	42
821	SARHEE				133	155	288	45	70
862	SODE				408	380	788	133	182
903	SORCBA				179	120	299	14	31
944	FANHARIDJI				66	46	112	30	41



CODE	NOM DE VILLE	MUN	DÉPARTEMENT	POP. TOT.			MUT. (M)	
				M	F	T	1	2
DÉPT. DE GUAYARQUE			MUNICIPALITÉ DE GUAYARQUE			74		
011	BANJA			519	213	302	114	144
022	BARAJA			96	87	183	21	49
043	BIRU			139	86	225	15	63
054	BOTTA			91	74	165	22	41
045	BARRIO-MALIBYE			112	133	245	17	66
176	BARRIO			52	48	101	16	30
027	BARRIO-NEJIBE			72	51	123	19	38
048	BARRIO			91	50	141	25	46
089	BARRIO-OLERO			196	113	309	24	87
093	BARRIO-SANTA			267	267	534	40	124
011	BARRIO			153	119	272	33	82
030	BARRIO-BOGOTÁ			193	207	400	30	105
033	BARRIO			176	133	309	24	79
044	BARRIO			174	145	319	24	81
045	BARRIO			74	91	165	15	43
016	BARRIO			173	92	265	21	59
017	BARRIO			292	287	579	43	140
018	BARRIO			57	76	133	15	39
020	BARRIO			70	50	120	14	30
001	BARRIO			97	97	194	18	50
001	BARRIO			184	154	338	27	89
002	BARRIO			111	122	233	17	56
003	BARRIO			67	77	144	13	34
004	BARRIO			165	182	347	27	83
005	BARRIO-BOGOTÁ			81	75	156	13	34
026	BARRIO-BOGOTÁ			458	155	613	47	139
027	BARRIO-BOGOTÁ			170	109	279	23	58
028	BARRIO-BOGOTÁ			271	443	714	54	157
029	BARRIO-BOGOTÁ			47	51	98	11	23
030	BARRIO-BOGOTÁ			51	87	138	12	31
031	BARRIO-BOGOTÁ			176	163	339	27	77
032	BARRIO-BOGOTÁ			207	210	417	34	100
033	BARRIO-BOGOTÁ			205	213	418	31	100
034	BARRIO-BOGOTÁ			243	377	620	48	164
035	BARRIO-BOGOTÁ			159	239	398	37	118
036	BARRIO-BOGOTÁ			137	137	274	25	67
037	BARRIO-BOGOTÁ			1163	1427	2590	191	579
038	BARRIO-BOGOTÁ			113	121	234	19	53
039	BARRIO-BOGOTÁ			274	275	549	42	119
040	BARRIO-BOGOTÁ			89	83	172	15	37
041	BARRIO-BOGOTÁ			161	169	330	27	85
042	BARRIO-BOGOTÁ			140	159	299	27	84
043	BARRIO-BOGOTÁ			244	255	499	39	117
044	BARRIO-BOGOTÁ			277	252	529	47	121
045	BARRIO-BOGOTÁ			376	295	671	57	162
046	BARRIO-BOGOTÁ			155	132	287	21	56
047	BARRIO-BOGOTÁ			149	165	314	23	60

**REGION DE TOMBOUCTOU**



CODE	NOM DE VILLAGE	C/R	POP. 1984		MRR. 1984		MSP. 1984		
			T	F	T	F	T	F	
CERCLE DE KOMBOUFFOU			ARRONDISSEMENT DE TOMBOUCTOU-CF (PIL)						01
001	DJEBELIA		230	284	527	72	174		
142	KONDOU BOGO KALAO		392	474	830	133	173		
197	LLOA		514	552	606	76	141		
145	KISSAFANE		255	271	296	43	127		
505	PASSARANE		247	282	309	15	132		
743	TOYA		400	426	526	103	169		
901	ACHICICH		884	871	1755	106	291		
802	TINE FEMAYI		132	137	269	18	57		
905	TINE-TELLOUT		527	499	1026	67	179		
904	LOSLA		643	415	832	37	151		
CERCLE DE TOMBOUCTOU			ARRONDISSEMENT DE AGALAL						18
001	KOUPEL	M1, 21	515	603	1155	37	267		
204	KOUPEL	11	640	697	1337	103	315		
057	KALAK		374	376	708	71	159		
676	KOPELLOUMOU		261	249	513	15	103		
001	CHATAIGOU BINOY		1107	1154	2259	53	405		
002	GAMOUFI		51	69	100	8	21		
903	GAPFO		473	385	808	12	178		
906	TOURCOUFI		504	503	1007	11	227		
907	YEDIAL		420	547	1067	27	222		
CERCLE DE TOMBOUCTOU			ARRONDISSEMENT DE BBR						35
901	AKLIK		21	24	45	2	10		
902	BAR	EY, 21	1240	1267	2527	308	495		
904	IMA KOUPEL-IRTECK		1003	965	1969	74	423		
905	IMA STAHENE		581	565	1146	50	198		
006	CHASTEL		717	595	1313	45	248		
909	JALFENGLIMF		215	184	399	28	130		
910	IMCHATEL		414	341	757	54	156		
911	TJKA KAUWAT		430	648	878	45	167		
912	TJNCHAK		569	667	1046	55	295		
CERCLE DE TOMBOUCTOU			ARRONDISSEMENT DE SOUKEN-ENALY						24
001	ARHASSAYI		593	600	1253	101	209		
113	FEILASSAO-DJENDEINA		222	252	474	31	87		
205	DELLASSAO-DEIWA DIT CATANER		162	196	338	50	70		
377	HERROUMGOU		354	405	757	61	119		
469	DOLREN-ENALY	M1, 21	722	835	1541	175	279		
161	ILWA		186	145	291	37	51		
673	KOUNDOUCENRO-BER		726	247	473	38	74		
785	MILALA		435	517	950	115	191		
201	PAP-NAN-MYBAKO-FAKOLMOANA 1		1072	1072	2099	31	386		
902	PAP-NAN-MYBAKO-FAKOLMOANA 2		717	623	1540	20	270		
903	TCHERGLI-TINEIWA 1		291	289	579	36	140		
904	TCHERGLI-TINEIWA 2		171	327	608	35	167		
CERCLE DE TOMBOUCTOU			ARRONDISSEMENT DE TEMAQUELHAJ						59
901	ACOUNE		350	304	654	44	110		
902	AKATECT		195	375	770	27	150		
903	ALHADJOU 1		187	134	341	22	72		
904	ALHADJOU 2		222	169	391	68	83		
905	BRACHANE		935	885	1820	22	345		
906	DAR ALMELIDA		241	212	453	40	84		
907	DAYA		746	406	1352	79	326		
908	GNARLLOU		818	480	1498	43	339		
909	JAKSYOL		374	280	654	5	107		
910	TMAZDULCT		262	100	362	44	59		
911	INTICHERJE		707	135	367	37	76		
912	ROZEL		524	549	1173	32	270		
913	TANGOUNFAROUY		587	497	1079	22	182		
914	TENGOUEI MRA		423	334	759	91	137		
915	TMETEHAN		886	771	1657	35	324		
CERCLE DE TOMBOUCTOU			COMMUNE DE TOMBOUCTOU						91
001	ADARRADO		2097	2783	4880	257	1482		
013	ARRJENDE		489	408	1097	237	291		
025	BELLA-PARADI		1843	1798	3441	615	791		
037	BEINGAMEYE-DER		883	833	1718	306	384		
049	KARAKA		409	714	1327	972	347		
061	KOCHITAWO		650	962	1517	368	451		
075	SARKORE		982	1102	2084	451	456		
085	SAREIKARNA		1455	1897	3152	617	753		

CODE	NUM DE VILLAGE	USR	INFRASTRUCTURE	POP. RES.	MBR. KBF.	MBR. KBF.		
					T	T		
CERCLE DE DIJE		2	ARRONDISSEMENT DE DIBR-CENTRAL		25			
017	AGURA			114	121	355	1750	50
019	AKABKAT			102	171	215	1761	61
023	AMGAMBOLEGO			56	61	127	18	31
041	ATNAM			500	578	1018	2239	286
047	HALAMADUPT			170	232	412	1730	90
100	DIAGATAN			134	157	291	1754	69
111	BOLIC			63	24	84	5	17
121	BOLAR			74	71	145	155	55
133	BOLREP-EICDI AMAR		01.01.01	790	865	1653	149	166
151	DIFINATOU			470	620	1090	99	90
199	DJHE		01.01.05.PP1-ROET	6554	5063	1426	1433	1951
221	DOKBO			254	303	557	26	76
243	DOUNDIRA			427	536	967	29	229
261	DOLTA			231	276	507	54	86
287	CL. MALAKSI			176	271	447	37	63
309	FICOU BAFENDEE			171	132	307	36	44
331	GERBOCHIC			420	395	815	74	212
351	FIBBO KATIA			746	540	1286	62	126
397	GERDUGO			176	170	346	24	41
419	GAENAPA			277	254	531	80	104
441	GOJIE			118	147	265	36	51
463	GUSOUL-BOUSSA			230	244	474	52	124
481	HAHA-HABA-ARHAKROE			124	128	252	25	61
507	HAHA-HABA-HARA-DJINA			182	184	366	44	71
529	BOGOLHCEU			268	255	523	89	124
551	HOUGOLDIHO			74	85	159	37	36
573	ISER FANE			118	171	289	37	57
591	KINCHAME		01.01	674	625	1299	273	247
617	KOBY			117	124	240	42	67
639	KOTKOLROE			215	202	417	67	104
661	KOHO		01	640	678	1318	142	224
683	KOUNBAK			475	485	960	102	172
701	LESODI			267	251	518	67	124
716	MOKIKIHA			338	394	732	140	196
749	SINEG			670	557	1227	87	243
760	SOUEDE			127	227	354	28	112
771	TRELASSARE			456	472	928	120	216
793	TROUMMA		01	973	795	1768	221	457
811	YONE			172	377	549	36	111
837	YNTALASSA			297	324	621	55	127
866	YHMEB EI			218	247	465	5	127
891	YAKA			113	107	220	2	39
901	YAKMS HALLAH			10	4	14	5	13
929	YAYA-JOJAR			97	120	217	6	51
954	YESSA			144	161	305	7	67
CERCLE DE DIBR		2	ARRONDISSEMENT DE DARGA			25		
001	BANE			254	219	513	66	59
034	PARA			152	230	382	106	121
067	BOUCLICHA			215	255	476	67	97
100	DAMPASSINE			254	246	496	99	80
133	DANCHA		01.01.01	802	871	1612	279	373
156	FARJAH			76	69	145	24	42
179	SARBAKIDINA			215	217	432	104	144
232	SARTJINE			221	214	435	40	126
253	SAKODJIE			175	172	347	60	89
299	SOUFIAKO			331	290	591	96	112
331	SOUFIA			148	157	315	44	69
364	SORTSEYAO			62	67	129	29	46
397	SOUSA			450	446	896	322	372
430	DEBEF KOUJINA			240	257	497	131	151
463	YAKA-FARJINA			296	311	607	118	134
496	YANKALAGOUNGDU		01	485	474	959	70	84
529	SAKIDRA			268	275	538	52	121
562	SAMBIAK			376	373	749	113	128
595	TRAFACIHA			89	93	176	37	42
628	TAOUSSA			244	248	496	50	114
661	TJINEY			203	200	407	74	87
694	ALALAF-DENKA			274	260	534	77	103
727	IBZAMERHE			51	45	94	25	26
760	KEL INDIHNA			159	153	312	24	74
793	KEL TADAK			761	736	1497	125	294
826	KILLACK			114	105	223	63	56
859	KILLENEDESS			254	226	480	53	99

C	CODF	NOM DE VILLAGE	L/R	INFRASTRUCTURE	POP. RES.		MRR.	MRR.	
					H	F			
CERELE DE DIPE				APPROVISIONNEMENT DE KALINDOAO		43			
001		ABANANBE (SISA BANAVU)			285	306	591	65	124
076		ALKASSOUBA			294	330	624	94	163
131		BANIYE			190	185	375	68	91
226		BAUUP			172	160	338	58	83
304		FONDO BABEP			407	420	833	136	188
376		FONDO BANAKO			275	287	562	95	136
451		GOUE			268	247	515	94	87
526		KACHOUOU		PE. 11.01.01	352	341	703	116	141
601		KAINA			187	186	370	68	71
674		KABALKA		PE. 11	443	797	1245	265	328
713		KEL FONDOUNOYE			244	254	498	78	145
751		KINDOUNJARA			288	360	654	112	133
826		KLHESCHOUJE			286	293	579	106	161
901		KABALKA			77	78	155	19	35
902		BAUUP			579	514	1093	16	248
CERELE DE ATRE				APPROVISIONNEMENT DE BAREYANOU		67			
001		AWAKI			324	357	681	67	131
040		BARABA			281	239	520	60	99
091		BANGALIMBARA			159	145	304	37	66
136		DOULOUBLEPY			331	333	664	57	126
181		SHERFIGA			932	944	1846	196	365
226		LEBA BABEPY			486	476	960	89	157
271		LEBA DOUNEY			428	380	808	55	155
316		POUNGURE KLY			446	453	899	53	89
391		FATTA			546	492	1038	108	172
406		SABONGO			303	365	668	52	125
457		SOTPOUR			266	264	530	64	94
496		NGROSOLO			628	695	1323	179	268
517		KOLTO			175	151	326	42	55
586		KOLI			173	123	348	32	50
631		MATY			1152	1165	2320	158	478
676		PILLALA			284	289	573	52	107
721		HUMI-SEYDOU			151	139	292	30	50
766		SALAROKINA			741	768	1509	189	351
811		SAREYANOU		PE. 11.01	2047	2137	4196	397	780
856		TAYBA			280	285	574	131	232

CODE		NOM DE VILLAGE		U/R		INSTRUMENT		POP. RES.		NBR. 1 NBR. 2	
										NBR. 1 NBR. 2	
CERCLE DE GOUNDAM				3		ARRONDISSEMENT DE GOUNDAM-CENTRAL				01	
001	BOUBOUNEINA					271	335	180	27	98	
001	DENDEGER					211	215	436	44	118	
181	DEALCOURE					207	251	491	40	157	
271	FATTAKARA					1235	1067	2131	326	109	
301	GOUNDAM-VILLE					2007	2501	10465	2059	2494	
451	KANLEYE					356	707	1293	117	250	
501	KANSAHARA					645	707	1552	220	295	
631	TOHDIKANE					572	661	1332	141	267	
676	ARNEU					41	32	72	2	20	
721	KEL DJIBACH					276	295	487	60	125	
766	KEL TIC KAPP					30	27	57	7	12	
811	BOPOKAS					199	174	273	17	112	
901	KEL GULYE					419	303	542	54	152	
902	MAFJISOUY					164	162	326	8	75	
903	TURJERKELEH HORADEB					126	127	250	2	45	
910	TINDJERKELEH OMAYATT					99	69	148	5	36	
CERCLE DE GOUNDAM				3		ARRONDISSEMENT DE GINTABOUNGON				12	
031	ALKAMABANBOU					272	404	585	13	109	
038	ALMAMBOU BEARBBOUCH					170	119	213	29	36	
075	ALMAMBOU JAKATAMAF					240	261	501	72	114	
112	ALMAMBOU JAKAMA					212	262	494	52	129	
145	ALLAL BANLOR					461	521	982	22	164	
156	BINTABOUNBOU					1767	1502	3759	350	864	
271	BOUSEF					103	342	642	24	116	
280	CAMBIE					298	549	666	22	150	
297	BOLEA					374	322	751	62	129	
334	MIDOUHA					1614	1742	3156	163	225	
371	SASSA					116	117	213	116	39	
408	TAKORROFF					228	426	904	27	120	
445	TAKA					257	253	504	118	117	
482	TALINA					52	47	109	14	26	
519	TAKHA					176	218	414	24	120	
556	TINDJERKE					225	225	440	35	95	
593	TINDJERKE					346	411	806	44	175	
630	TINDJERKANE					179	196	421	13	81	
667	TINDJERKE					237	229	426	40	77	
704	TOUTZAROF					159	125	284	24	56	
741	TOUNKARABOU DJENO					262	279	567	62	123	
778	TOUNKARABOU TAO					427	503	929	72	242	
811	TOUNKALLELENE					346	343	625	77	187	
852	TOUNKACHAMBOU					359	418	782	72	166	
CERCLE DE GOUNDAM				3		ARRONDISSEMENT DE BOHFKYR				23	
001	ADINA-KOJMA					147	145	292	20	46	
038	BABAGA					176	335	1064	105	222	
075	BAIDABOU					151	132	283	54	59	
112	KUYA HOKDOU					192	189	379	36	49	
145	BOYA KOIPYAO					36	15	144	10	49	
156	BOYA SAKBOUJOMBE					135	319	700	77	173	
223	BOYADOU HONDOU					92	101	187	46	64	
280	BOUE BOUSOU					77	64	151	28	36	
297	BOUMBOU					237	357	688	117	226	
334	BANOUAYA					52	72	184	13	23	
371	BOUEKINE					495	724	1420	135	172	
408	FERKADOU BOU					97	104	201	29	49	
445	BOUAGADOU KADJMA					72	78	150	14	28	
482	BOUYA					54	43	72	19	33	
519	BOUYA					116	114	216	40	49	
556	BOUSSOUTJERKE (TOMAR BANGOU)					119	129	227	28	44	
593	BOUSSOUTJERKE					60	34	114	11	22	
630	KAYOHA					425	474	899	308	412	
667	KPL HONDOU					82	76	155	25	36	
704	KYANBOU BOU					317	294	411	78	120	
741	BOUSSOUTJERKE					394	376	1150	65	129	
778	BOUSSOUTJERKE					131	170	281	19	88	
811	TINDJERKE					86	107	193	34	63	
852	TINDJERKE KIDRYF					276	261	520	87	124	
889	FRACTIUN BOU					132	122	227	11	49	
901	AL-KACHARA					347	329	716	16	153	
902	BERKADOU					235	201	436	12	97	
903	TACOLBOU					721	690	1291	19	231	
CERCLE DE GOUNDAM				3		ARRONDISSEMENT DE FARACH				34	
001	BAKADA					224	252	474	47	92	
038	BAKADOU					19	15	37	4	12	
165	DEBEGANDIE BABEYBONDI					244	155	498	25	149	
247	ELEKETT					203	243	446	51	76	
329	FARACH (BOUKAKAME)					244	276	520	54	90	
611	KARABOUKAMBA					213	252	472	56	98	
693	KARABOUKAMBA					162	177	339	33	61	
575	TAKKOTT					65	62	124	13	27	
637	FASSADJINE					121	115	236	13	54	
739	TIPAJ NIMEN					292	423	670	88	147	
821	TINDJERKE					177	184	360	23	64	
901	BOUSSOUTJERKE					241	215	430	37	94	
902	BOUSSOUTJERKE					230	223	422	34	104	
903	FARACH					239	357	696	59	119	
905	BOUSSOUTJERKE					945	944	1929	260	357	

CDDI	NOM DE VILLAGE	L	J	APPARTENANCE	POP. RES.		M.F. T		MCHC	MENA
					M	F	T	MCHC		
CERCLE DE BOUKAY				1	ARRONDISSEMENT DE GARGANON		45			
001	ADAKHELENE			M1	925	1011	1940	900	600	
076	GARGANON			E1, P1	473	504	977	35	165	
151	ENAJAREH				278	274	552	49	110	
307	JISJISA				88	96	184	12	37	
427	TAULSOLIT				430	428	858	49	189	
627	TFOLINE				318	327	645	31	148	
751	TIPHOUCHE				218	207	425	27	84	
901	AGWA WELI				199	329	528	30	140	
902	GASSA				211	208	419	20	106	
903	COUMSAGO ET TIMISSAVI				285	305	590	43	167	
914	TIMELELE				451	409	860	44	166	
906	ILHALIM GAYANENT				231	204	435	15	93	
907	MARABOU				145	159	304	15	67	
908	WYAGUCOON				101	97	198	12	38	
909	M'HOINY				215	214	429	43	88	
CERCLE DE BOUKAY				1	ARRONDISSEMENT DE RAZ-PL-MA		56			
001	AMALFKAME				762	875	1637	39	275	
129	ERCHHFKME				582	649	1231	42	222	
257	CHERJFFKAC				88	121	209	13	40	
385	LOHKKAKAME				455	302	757	27	169	
413	KEL-RAZAT				379	299	678	21	143	
541	RAZ-FI-WA			E1, P1	634	582	1216	19	258	
901	EL BASSAKHA				718	295	1013	26	161	
902	JA-ELOU				110	118	228	16	63	
903	JA-KERHIT				365	367	732	19	202	
904	JARJILP				625	511	1136	46	257	
905	JA-KOHA			F, P1	526	483	1009	47	184	
906	JA-THALF				410	641	1051	63	226	
CERCLE DE GOJADRA				3	ARRONDISSEMENT DE ILLEMOI		67			
001	AG-AISSA				142	167	309	11	75	
502	EL-ARJAT				258	285	543	13	160	
503	EL-GHEMAT				536	533	1069	19	239	
904	LEVENH			E, P1	575	560	1135	23	223	
905	MIZENTG				544	525	1069	23	207	
906	TOUSSILLIT				500	499	999	11	102	
CERCLE DE BOUKAY				3	ARRONDISSEMENT DE TORNA		75			
037	ASSOBU				183	213	396	30	87	
044	ATTA				1123	1276	2399	275	199	
057	BACHAGA				256	268	524	47	125	
130	DANKAM-CAMP				244	299	543	48	90	
173	DANKAM-VILLAGE				207	217	424	39	66	
214	DEBE-YOURME				153	186	339	12	69	
259	DOUGOJ-SAM				210	231	441	60	95	
302	ECHELL				189	265	454	37	96	
345	GUIMOLGATA				1014	1147	2161	190	470	
388	IMILASSA				73	100	173	16	37	
431	KARAGO				1001	1075	2076	190	439	
474	KEL-ANTASSAN				214	216	430	24	80	
517	KEL-HOUSA				123	142	265	15	49	
560	MKORRE				854	908	1762	269	418	
603	SAYA				243	263	506	74	119	
646	TAPASKORRE				682	738	1420	80	289	
732	TINTA BRACA				35	46	81	8	22	
775	TINTARA				410	524	934	170	200	
818	TORNA			M, F1, P1, C1, P01	1750	2013	3763	483	435	
861	TOURME			C1	1034	1172	2206	150	433	
901	ECHELL				83	85	168	4	31	
902	KEL-HOUSA				57	70	127	2	27	



CODE	NOM DE VILLAGET	L/V	INFRA-STRUCTURE	POP. 1954		POP. 1964		
				M	F	M	F	
CERCLE DE GOURMA-ARABOUS			ARRONDISSEMENT DE GOURMA-ARABOUS-CENTRAL		01			
061	PANICANE			374	427	801	121	152
066	EDNA--BOUSSA			408	472	878	137	170
081	PANCOUKA			573	517	1091	156	190
136	OUZIRI-ALMPSA			284	292	576	80	98
161	OUZIRI-DIARRACOUNGOU			128	120	248	27	42
22A	OUZIRI-BIEL			247	247	494	61	51
271	GAPEKA			551	751	1302	156	244
376	GAPEK-EMERTEN			268	319	587	77	104
361	GAPELAL			172	210	382	53	72
406	GOLYNA-ARABOUS			2067	2424	4491	686	862
491	GULHTOLLULYL			254	316	570	84	106
456	KAKMA			180	228	408	42	67
541	KARDJIBA (C-AMFOU)			180	240	420	55	71
38A	KYDOUNRI			161	194	355	56	76
621	KAKA			373	375	748	89	117
676	SALA-KOJRA			255	254	509	54	87
721	SAPAR			405	476	881	86	110
76A	SALATOU			317	247	564	176	106
811	SUPPE			372	413	785	97	124
876	TDIRGAMANE			471	440	911	137	153
901	UNAGOLPA			784	759	1543	114	202
907	DJERI ALMPSA			75	88	163	5	34
905	FRADIE			269	166	435	31	62
904	FDLHTOUROU			577	368	945	64	149
905	FDLHTOUROU 13			420	184	604	67	105
906	TUALATA 1			279	216	495	48	72
907	TUALATA 13			271	215	486	43	68
908	KILA-KOZWA			169	57	226	29	36
909	TINTAPAP			416	457	873	121	167
910	TINTASSALIT			184	174	358	26	48
911	BOACHAN			1005	109	2174	381	679
912	TIN ANAPA			520	367	877	135	166
CERCLE DE GOURMA-ARABOUS			ARRONDISSEMENT DE PANDIARA-ARABOUS		15			
001	AREF			216	226	442	95	117
040	PANNGYA-MBOUDE			1571	1353	2924	356	478
079	BOUGHMOLEKOU			201	212	413	55	75
118	GAKA-KAFABOU			232	217	449	56	96
127	GAKA OUCO			107	105	212	12	42
157	GAKA-KONDIE			106	120	226	29	64
15A	GAKA-PATE			237	254	491	63	117
215	GAKA SARFANO			124	167	291	9	81
225	DEBEY-FOMOU			150	154	304	26	84
291	KAKA-ABELLON			570	626	1196	174	295
430	KAKA-POLON			87	96	183	25	35
469	KAKA-KAYE			191	371	562	59	159
517	POLYA-HAMBA			240	274	514	95	108
526	CHIRITPAPA			499	540	1039	205	247
820	KEL SAMMA			117	122	239	32	45
859	KEL TADJINGATT			55	38	93	17	19
901	AREF			630	620	1250	84	358
902	GAKA-KAFABOU			377	365	742	138	161
903	KARMAKOU			314	267	581	25	121
904	KARBONOU			122	174	296	33	159
905	SOMOKO			87	89	176	5	45
906	YATIG			421	297	718	84	370
907	SOHNI			414	393	807	186	276
CERCLE DE GOURMA-ARABOUS			ARRONDISSEMENT DE DOSSI		15			
901	ABOULBOUD			368	434	802	28	141
902	BAIBOUNGOU			183	649	832	146	247
903	FRANCOUKA-AMF			655	628	1283	231	271
904	COSEK			1147	774	1921	472	737
905	INABRANAN			321	464	785	188	198
906	INABRANAN 13			405	497	902	152	194
907	NESSI			676	429	1105	142	204
908	NEKIA			367	413	780	20	131
909	M'BART			87	89	176	39	47
910	TATAKAPPT			363	374	737	137	198
911	TINSIKANGHE			307	441	748	201	222
912	PERE			100	124	224	41	62
913	FRACTIEN ECHIVE			264	269	533	138	155
CERCLE DE GOURMA-ARABOUS			ARRONDISSEMENT DE HANIKOU		15			
001	AYEL KABA			757	622	1379	38	243
051	AKOTAL BASSIDJIE			154	205	359	7	85
063	AKOTAL DOKA			35	31	66	2	21
076	FADIKANOUFET			211	197	408	14	101
051	GAKA ALI			273	299	572	20	133
301	DARA SLEBEL			172	183	356	16	77
451	DARA FJED			372	415	787	33	166
401	JSACOELEME			52	70	122	9	42
531	IZAKAGATANE			50	73	123	8	46
601	KAYA-KAYE, FASACK			251	267	518	19	152
751	SKETANE			527	505	1032	30	244
801	UALL			1282	1152	2434	95	213
902	FERORE			443	425	868	36	196
903	HAKLHOUN			121	105	227	7	48
904	KANCHO			274	323	597	26	172
905	HEGOUAOU			257	347	604	39	181


CERLE DE KILISE		CERLE DE KILISE		POP. RES.			HEB.		HEB.	
1	2	3	4	5	6	7	8	9	10	
1	2	3	4	5	6	7	8	9	10	
CERLE DE GOUJPA-NHAROLA				4	ARRONDISSEMENT DE IMAJAYAFANE			49		
971	IMAJAYAFANE			2135	2135	4373	97	97		
973	KAZAY KAZAY			393	393	1765	60	60		
CERLE DE GOURNA-NHAROLA				4	ARRONDISSEMENT DE NAOJAYAFANE			67		
981	BARAKOJIBOU			272	287	555	67	67		
101	ARPEL			467	541	1122	67	152		
201	BOUDOU			686	661	1447	66	111		
301	BOUDOUJIBOU			398	422	810	67	142		
401	KANG			635	707	1342	67	247		
501	KORIKOUYE			376	470	726	67	115		
501	KAMADOU-KOJIRA			315	351	666	67	137		
701	KINKIRE			532	644	1197	66	261		
801	KORIKOUYE-KOJIRA			516	495	667	67	135		
901	KAMBOU			337	355	587	67	124		
902	KAMBOU 2			266	249	515	66	87		
903	KAMBOU	112		521	409	797	39	126		
904	KAMBOU	7		508	197	515	36	91		
905	KAMBOU	7		285	215	506	67	92		
906	KAMBOU	7		326	275	602	67	116		
907	KAMBOU	6		392	272	574	67	118		
908	FINTROU	1		333	350	683	66	136		
909	FINTROU	21		476	439	823	62	157		
910	TEFINAT	1		393	335	727	67	135		
911	TEFINAT	2		411	326	589	67	122		
CERLE DE GOURNA-NHAROLA				4	ARRONDISSEMENT DE NOUTRIFITA			73		
921	BOJORA	3		275	220	445	66	117		
922	BOJORA	2		254	376	544	67	92		
923	BOJORA	1		176	181	260	66	76		
924	BOJORA	1		254	332	611	66	136		
925	BOJORA	21		175	165	291	67	116		
926	SLIA	1		72	89	152	67	57		
927	SLIA	2		146	170	316	67	67		
928	SLIA	2		165	230	395	66	90		
929	TAKAMARA	1		327	428	755	66	132		
930	TAKAMARA	21		283	355	638	66	135		
931	TORRE-BOJA	1		201	265	466	66	107		
932	TORRE-BOJA	1		251	249	500	66	101		
933	TORRE-BOJA	2		314	378	692	66	120		
934	MALITAKE			501	619	1120	66	227		

CODE	NOM DE VILLAGE	TYPE	INFRASTRUCTURE	POP. RES.			MRP. I. MRP. II	
				A	B	C	1	2
CELE DE NIANKÉ			APPROXIMATIVEMENT DE NIANKÉ-GENERAL			C1		
301	ALFIAMANGOU			169	165	335	55	50
321	ANFIAM-DURO			620	385	1006	107	245
341	ANFIAM-SARE			159	120	279	23	34
361	ANGIATA			260	211	471	75	106
381	AVABOUE			775	711	1487	138	364
101	BABALEMSO							
121	BANFAGA-ELEBA			87	71	158	18	10
141	BANFAGA-ELE			96	89	185	5	11
161	BATOLKA			176	101	277	17	24
181	IBRE			90	82	171	14	11
				266	242	508	17	19
201	CAGOUJI			41	70	111	14	10
221	CIEGOU			152	154	306	14	17
241	FACILILAYE			61	67	128	10	10
261	GANGA			101	79	180	12	10
281	GOMBATTOU			153	168	321	11	15
301	GOPOLA			361	412	773	110	150
321	IBLAT			195	177	372	29	15
341	IBIRI			241	238	479	75	101
361	IBLIMBAF-TOUSKEL			172	177	349	51	46
381	IBPALOUKA			167	156	323	42	61
401	KALAMBA			111	89	201	27	20
421	KOBAL-T			12	11	23	1	1
441	KOBU			48	49	97	11	11
461	KOIKRYAO			154	175	329	51	77
481	KOKOYE			46	43	89	15	21
501	KONFERA			166	204	370	41	75
521	KORIENTIA-HADUSSO			176	217	393	71	104
541	KAWI-EBOUSSO			141	124	265	43	43
561	KANGOUROU			256	262	518	57	114
581	KOIKRYAO			174	100	274	12	48
601	KAKOBO			757	570	1327	118	147
621	KOPOPOUSSO			92	111	203	29	46
641	KOPOUSSO			451	411	862	125	209
661	KOIKRYAO			3001	2911	5912	316	332
681	KOPOUSSO			697	615	1312	176	248
701	KOPOUSSO			631	657	1288	175	307
721	KOIKRYAO			489	492	981	164	248
741	KOIKRYAO			41	43	84	11	17
761	KOIKRYAO			589	540	1129	151	212
781	KOIKRYAO			176	177	353	68	60
801	KOIKRYAO			156	141	297	40	94
821	KOIKRYAO			176	77	253	24	66
841	KOIKRYAO			232	274	506	90	121
861	KOIKRYAO			378	323	701	98	159
881	KOIKRYAO			215	248	463	57	125
901	KOIKRYAO			74	81	155	23	33
921	KOIKRYAO			393	336	729	117	158
941	KOIKRYAO			115	119	234	17	184
CELE DE NIANKÉ			APPROXIMATIVEMENT DE NIANKÉ			C2		
001	AKPOUSSO			176	191	367	41	78
021	AKPOUSSO			51	44	95	7	10
041	AKPOUSSO			217	363	580	57	129
061	AKPOUSSO			111	118	229	34	39
081	AKPOUSSO			437	451	888	159	200
101	AKPOUSSO							
121	AKPOUSSO			202	201	403	57	114
141	AKPOUSSO			258	305	563	101	137
161	AKPOUSSO			117	111	228	34	74
181	AKPOUSSO			206	209	415	100	137
201	AKPOUSSO			279	240	519	52	117
221	AKPOUSSO			54	53	107	16	29
241	AKPOUSSO			153	147	300	58	91
261	AKPOUSSO			157	171	328	54	85
281	AKPOUSSO			71	80	151	19	20
301	AKPOUSSO			167	151	318	41	67
321	AKPOUSSO							
341	AKPOUSSO			111	118	229	34	39
361	AKPOUSSO			241	247	488	38	47
381	AKPOUSSO			241	247	488	38	47
401	AKPOUSSO			337	409	746	127	140
421	AKPOUSSO			316	379	695	93	150
441	AKPOUSSO			661	674	1335	95	206
461	AKPOUSSO			159	163	322	46	75
481	AKPOUSSO			121	158	279	39	57
501	AKPOUSSO			138	144	282	26	38
521	AKPOUSSO			181	178	359	46	71
541	AKPOUSSO			160	145	305	35	66
561	AKPOUSSO			168	180	348	59	82
581	AKPOUSSO			360	403	763	91	136
601	AKPOUSSO			52	57	109	16	24
621	AKPOUSSO			342	341	683	101	151
641	AKPOUSSO			191	172	363	24	39
661	AKPOUSSO			132	131	263	29	54
681	AKPOUSSO			100	96	196	21	30
701	AKPOUSSO			38	29	67	14	21
721	AKPOUSSO			63	63	126	26	36
741	AKPOUSSO			40	42	82	12	17
761	AKPOUSSO			117	100	217	35	77
781	AKPOUSSO			434	412	846	83	187
801	AKPOUSSO			114	141	255	26	54
821	AKPOUSSO			126	129	255	24	61
841	AKPOUSSO			233	363	596	90	147
861	AKPOUSSO							
881	AKPOUSSO			94	104	198	30	41
901	AKPOUSSO			154	170	324	40	68
921	AKPOUSSO			86	71	157	25	38

CODE	NOM DE VILLAGE	C	L	R	INFRASTRUCTURE	POP. RES.			POP. CONC.	RES. CONC.
						H	F	T		
CERCLE DE NIAMOUNI					ARRONDISSEMENT DE KOUNAKRA					
001	NAÏ				272	283	555	90	149	
028	NAÏDE				141	149	290	42	69	
055	BANG				64	67	131	19	29	
082	DARAKA				133	129	262	37	67	
109	IBLA				176	200	376	65	82	
136	BOUA				222	238	461	71	90	
165	DOHROU				166	165	331	57	76	
190	DOHNGEL				78	78	156	22	32	
217	FILANZA-DIWAHPP				135	137	272	37	56	
244	FILANZA-DIWAHGE				109	118	227	23	41	
271	FOUNTAL				126	151	277	43	72	
298	CAGALANL				190	163	353	49	81	
325	GALIFOLO				96	121	217	29	47	
352	GOLEGRO				173	119	292	33	59	
379	GOLORE				141	122	263	48	74	
406	KALIFARE				151	142	293	21	42	
433	KAN				184	181	365	59	94	
460	KARRACO				55	46	101	13	25	
487	KEYAKERE				92	78	170	20	37	
515	KOBE				117	127	244	28	50	
541	KONGOS				251	274	525	79	111	
568	KOUKOUROU				229	230	459	54	103	
595	KORA				297	293	590	82	129	
622	KOUKALBA				383	414	797	116	178	
649	KELLE				185	186	371	52	87	
676	KOUNKOUROU				198	224	422	55	90	
703	DRF-SAMO				170	100	270	27	43	
730	DELEBOU				77	95	172	29	45	
757	OURDU				130	130	260	34	75	
784	SANGUE				219	225	444	76	115	
811	SPINGI-DPP				143	130	273	40	67	
838	TJATE				210	201	411	49	84	
865	TJATI				67	75	142	17	29	
892	TONDRO				202	224	426	72	110	
919	TILIMBOUR				124	115	239	32	51	
946	WAGO				385	379	764	111	199	
CERCLE DE NIAMOUR					ARRONDISSEMENT DE LERE					
001	BIMBE				408	385	793	41	100	
059	BOUDUBADI				473	431	904	46	116	
117	DARABE-DIPLAM				226	253	479	49	102	
141	DADABA				171	131	302	21	57	
175	DIALABKA				316	296	612	102	137	
233	DIARKE				2193	2101	4294	369	962	
291	DIANLOL				692	710	1402	205	308	
349	FILIKI				182	188	370	50	81	
407	GATLE-DJIRMA				574	507	1081	178	285	
465	LEBE				1560	1479	3039	429	689	
523	KAMPE				62	78	140	13	21	
581	KIANTJE				345	318	663	93	132	
639	KYENKJE				61	59	120	22	29	
697	KRE-SENO				401	410	811	43	67	
755	SANDANI				577	519	1096	134	244	
815	SOUJE				170	168	338	48	74	
871	TEHINDI				237	250	487	57	109	
929	TERDA				1031	934	1965	138	388	


CODE	NOM DE VILLAGE	C.D.	INFRASTRUCTURE			PDF, 100		NBR. S. NBR. S.		
			H	F	T	H	F	T	CDMC	SPKAL
CECILE DE MAMANKI			ARRONDISSEMENT DE KAGRECO			49				
00*	BANKA	5				302	224	648	93	156
019	BOLKOL					115	87	202	36	51
027	BOLKOL-BANSAKAL					123	103	231	31	53
055	BOLKOL-BANSAKAL					81	75	159	26	42
072	BANARA					39	57	75	11	27
09*	BANAI					95	155	380	57	108
109	BANBAI					289	275	568	60	120
127	BANBA					27	27	108	26	44
145	BALIBOU					94	56	180	40	71
175	BALIBOU-BAMBARA					157	177	272	70	54
18*	BALIBOU-BANBA					45	44	89	25	49
199	BALIBOU					127	104	226	34	51
217	BALIBOU					247	270	557	89	151
235	BALIBOU					127	154	385	41	89
253	BALIBOU					174	158	312	49	87
271	BANBOU					144	155	319	44	67
289	BANBA					155	140	295	34	64
307	BANBA					20	89	159	22	37
325	BANBA-BANBA					738	578	1416	77	197
343	BANBA					155	167	322	43	85
361	BANBA-BANBA					147	149	296	34	67
379	BANBA-BANBA					334	333	674	84	167
397	BANBA-BANBA					168	162	350	48	95
415	BANBA-BANBA					226	225	452	54	115
433	BANBA					142	151	273	34	79
451	BANBA					99	85	184	37	55
469	BANBA					112	113	230	35	62
487	BANBA					131	157	287	39	56
505	BANBA-BANBA					80	85	168	17	37
523	BANBA-BANBA					166	182	348	36	74
541	BANBA					111	89	200	28	47
559	BANBA					206	243	449	78	146
577	BANBA					147	133	301	47	93
595	BANBA					199	181	380	37	86
613	BANBA					806	876	1682	212	429
631	BANBA-BANBA					147	169	251	29	55
649	BANBA-BANBA					111	101	216	37	52
667	BANBA-BANBA					133	125	260	31	53
685	BANBA					324	306	630	90	156
703	BANBA-BANBA					82	77	159	20	36
721	BANBA-BANBA					82	79	167	17	35
739	BANBA-BANBA					14	21	39	8	21
757	BANBA-BANBA					219	210	429	57	98
775	BANBA-BANBA					235	218	493	77	118
793	BANBA					154	162	296	24	64
811	BANBA					120	119	239	27	55
829	BANBA					185	153	342	40	81
847	BANBA					158	145	303	30	62
865	BANBA					146	160	304	44	100
883	BANBA					137	165	294	27	57
901	BANBA					194	181	375	50	97
919	BANBA					146	165	351	49	66
937	BANBA					244	243	507	70	115
955	BANBA					126	129	253	41	53

CODE	NOM DE VILLAGE	POP.	RES.	INFRASTRUCTURE			POP. RES.		MATER. RES.		
				M	T	L	M	T	L	M	T
TERRE DE NIANKOU				ARRONDISSEMENT DE SARAFRE						61	
301	ALOUOUDUGA			199	239	608	60	129			
306	AMBOUCOU			175	168	344	39	80			
331	ARRKEDIA			587	751	1148	100	375			
348	BOUKA			167	159	336	35	85			
361	AKSI-FOUHE			109	113	222	27	68			
376	AYOLM			261	257	508	70	204			
391	BANKANABDI			87	74	156	17	43			
108	BIETJANGA			85	137	192	26	67			
121	BORCKO			135	117	252	26	67			
136	BROUJOJIT-DJRD			136	127	263	27	69			
151	BONGOUJIT-SARE			41	50	91	21	33			
166	BORAKEMAKA BIAFORA			90	95	185	20	47			
181	D'DO DORD			359	325	684	83	207			
196	D'DO SARE			302	320	622	107	285			
211	DANG			421	344	765	67	196			
226	DARE			385	430	828	109	286			
241	DJIKOUENARE			324	256	463	88	125			
256	DJIKOUENARE			209	241	450	48	137			
271	DJIKOUENARE			55	51	116	11	32			
286	DJIKOUENARE			245	271	519	75	197			
301	DJIKOUENARE			386	414	800	123	227			
316	DJIKOUENARE			725	121	247	33	81			
331	DJIKOUENARE			215	117	231	26	65			
346	DJIKOUENARE			150	175	325	36	119			
361	DJIKOUENARE			245	229	475	55	127			
376	GARNATI			232	270	502	75	182			
391	GARE MADOU			142	151	293	38	82			
406	GOUKOUKOU			143	125	268	27	74			
421	GUEDE			127	135	262	34	75			
436	KARA			186	243	399	46	111			
451	KEDJI			120	120	240	26	54			
466	KFKIYE			74	75	149	17	46			
481	KIBI			88	100	188	23	42			
496	KOLLE AMADOU			94	84	178	17	42			
511	KONLA			131	144	275	37	78			
526	KOUFFA			164	167	331	34	97			
541	KRETOU			476	413	819	121	186			
556	KRETOU			116	135	261	33	76			
571	KRETOU			406	497	893	104	289			
586	KRETOU			90	80	170	24	38			
601	KRETOU			248	228	469	69	135			
616	KRETOU			120	132	252	29	75			
631	KRETOU			69	35	116	24	44			
646	KRETOU			87	106	193	24	59			
661	KRETOU			333	362	715	77	201			
676	KRETOU			271	272	543	76	176			
691	KRETOU			346	409	795	97	240			
706	KRETOU			73	80	157	16	46			
721	KRETOU			115	89	204	29	48			
736	KRETOU			1155	1301	2456	328	787			
751	KRETOU			188	195	383	53	120			
766	KRETOU			260	262	522	64	165			
781	KRETOU			272	245	497	77	128			
796	KRETOU			59	66	125	17	27			
811	KRETOU			171	176	343	50	126			
826	KRETOU			97	100	197	26	67			
841	KRETOU			64	51	115	15	30			
856	KRETOU			67	79	144	19	34			
871	KRETOU			80	85	167	23	51			
886	KRETOU			164	159	323	43	112			
901	KRETOU			145	134	284	39	92			
916	KRETOU			158	176	334	44	104			
931	KRETOU			178	157	335	45	85			
946	KRETOU			274	224	448	63	127			
CIRCUIT DE NIANKOU				ARRONDISSEMENT DE NIANKOU						73	
001	GALE			383	614	793	117	151			
063	GALE			228	257	483	51	117			
125	GALE			186	181	347	48	90			
187	GALE			134	80	203	25	58			
249	GALE			437	612	819	96	207			
311	GALE			581	622	1203	145	325			
373	GALE			120	116	236	24	40			
435	GALE			661	682	1313	131	224			
497	GALE			411	455	866	77	197			
559	GALE			377	343	660	75	156			
621	GALE			459	432	897	110	211			
683	GALE			339	316	658	100	167			
745	GALE			277	269	568	80	184			
807	GALE			178	167	345	47	94			
869	GALE			995	1023	2023	212	347			
931	GALE			243	234	494	64	95			



**REGION DE GAO**





CODE	NOM DE VILLAGE	V/R	INFRASTRUCTURE	POP. KLS.			MOR.	NER.
				H	F	T		
CERCLE DE GAO			ARRONDISSEMENT DE GAO-CENTRAL			01		
001	ARRAROUJ		500	556	1056	201	240	
030	TAGUJHOUË 1		688	119	1075	159	219	
037	MAGUJHOUË 2		506	573	1079	164	209	
058	SAGHAAË 1		697	154	1493	178	273	
117	BARISTAPPE		213	328	641	95	121	
140	HATTAI		413	435	868	149	172	
175	BLERAH	F1	672	651	1283	258	279	
204	GOUJBAKIL		333	365	698	77	127	
223	FOPAG-ARNA		307	495	1002	117	153	
262	FOPAG-SOUHAT		1312	1576	3088	370	547	
291	GZBAPE		74	81	155	13	20	
321	GONDEL BARYA		255	525	610	79	116	
349	SOPOR-SORON	E'	573	658	1231	235	268	
375	MARAKOU ADJE	E1-D1	1191	1345	2538	264	342	
407	HOYAN-LARHA		62	44	86	10	17	
421	LEPAJ		386	378	764	123	156	
436	KNEJI	F1	1172	1242	2414	476	505	
465	KHÉIBANILK		960	1045	2005	357	421	
494	KOUMA	E1-D1	537	556	1093	153	195	
523	KROGON		803	822	1625	278	298	
552	KUSSEYE		163	182	345	54	65	
581	KOSSAKANE		1183	1227	2410	287	445	
610	LGROU		283	245	637	107	131	
639	MAGNADOLE	I	2854	2181	4019	632	852	
668	HEHAPÉ		231	248	441	87	89	
697	SAGOU		451	480	931	122	181	
726	SEKKA		330	360	690	127	175	
755	SIDIBI		467	477	937	148	189	
784	TACHARANE	F1	1923	1974	3894	433	721	
813	THALISSURU		573	559	1082	38	192	
842	MAHARJA		285	213	420	44	85	
871	ZINDIUA		514	767	676	82	158	
CERCLE DE GAO			ARRONDISSEMENT DE DJEBOK			23		
907	ABAR NAMEL 1		591	609	1200	30	198	
932	ABAR NAMEL 2		80	73	152	28	30	
971	ABAR NAMEL 3		76	79	155	27	30	
994	ABAR NAMEL 4		127	104	231	23	64	
995	ABAR NAMEL 5		116	109	225	39	55	
906	AGAROUÉ		207	124	331	45	90	
907	ANASSKHAË		163	137	300	27	91	
908	DJEBOK 1	E1-D1	303	367	728	63	147	
909	DJEBOK 2		317	265	582	24	131	
910	DJEBOK 3		400	355	755	28	175	
911	DJEBOK 4		426	373	603	19	159	
912	DJEBOK 5		299	267	586	17	117	
913	DJEBOK 6		575	525	1098	40	213	
914	KACHAK		108	141	249	49	58	
915	FAGOTTA		587	615	1200	49	231	
916	IMENAS 1		131	135	266	20	38	
917	IMENAS 2		201	164	345	31	71	
918	IMENAS 3		148	150	298	32	57	
919	IMENAS 4		290	172	372	33	101	
920	IMENAS 5		112	133	245	27	48	
921	IMAGOU 1		290	295	585	39	124	
922	IMAGOU 2		508	501	1009	51	229	
923	INTILIBIA		183	196	377	21	80	
924	TAROUT		661	478	939	66	158	
925	TACHIBART		299	275	574	37	126	
926	TAKALIFAY		163	138	281	21	65	
927	TIN ADUKORT 1		578	397	725	37	184	
928	TIN ADUKORT 2		254	263	517	33	92	
929	TIN ADUKORT 3		213	189	402	37	92	
930	TIN ADUKORT 4		131	149	280	24	70	
CERCLE DE GAO			ARRONDISSEMENT DE MADOUSSA-FOULANK			45		
1011	BANCLANE		227	282	509	55	97	
1054	BOURO		230	281	531	57	127	
107	BOUA	E1	680	576	1376	127	209	
163	BOUMGOMÉ		220	248	468	69	97	
213	BOFO		1176	1223	2349	225	463	
266	GAJNA		414	449	863	74	158	
292	GARAOJHA	E1	1452	1400	2972	378	660	
319	GOUFHINE		349	365	714	77	124	
372	MADOUSSA-FOULANK	F1-E1-D1	930	1068	2018	193	366	
425	KAPJ, JAL		436	498	931	61	192	
478	KEYSSA		477	489	966	91	187	
531	MARSA		232	236	468	61	99	
586	MOHJA		390	381	771	117	138	
637	OSOKOUHJ		467	448	915	59	186	
753	TUDÉLGAHGDUNA		448	496	944	88	182	
796	TROJNE		507	533	1040	104	172	
849	ZIMPA		739	817	1536	173	348	
901	ZANKOULO		217	200	423	71	80	
CERCLE DE GAO			ARRONDISSEMENT DE IN-TILLIT			47		
901	DONEY		879	985	1864	113	492	
912	DORO		789	833	1622	129	343	
913	JINTAHAKA		1014	1076	2090	212	493	
904	IN-TILLIT	E1-D1	1415	1713	2988	160	594	
905	MAREJ		619	620	1238	128	152	

			INFRASTRUCTURE			POP. RES.			HBR. J. HBR. S		
									C. H. I. P. F. N. S.		
CERLE DE GAO			COMUNE DE GAO								
013	26	QUARTIER	*			291	177	2146	217	406	
025	36	QUARTIER	*			1561	1793	3254	560	671	
037	46	QUARTIER	*			2359	4861	5220	845	1031	
049	56	QUARTIER	*			1283	1457	2740	533	575	
061	66	QUARTIER	*			2356	2966	5220	437	1016	
073	76	QUARTIER	*			3256	3775	6832	709	1471	
085	86	QUARTIER	*			2596	2933	5031	570	869	

CODE	NOM DE VILLAGE	JUR	INFRASTRUCTURE	POP. REG.		HOP. 2		MUR. 1	
				M	F	M	F	M	F
CERCLE DE ANSONGO			2	ARRONDISSEMENT DE ANSONGO-CENTRAL		01			
001	ANSONGO		M	1588	1895	3483	491	678	
034	BOUJIC-KEHMA		E1	2071	2358	4429	560	629	
107	BOUJIC-HADUSBA		M	1870	2177	3947	456	747	
700	BERA		M	1065	1264	2313	281	442	
713	GRISI			402	503	907	119	177	
266	GULEA			495	505	1005	201	214	
319	GULENGO			268	279	547	110	109	
372	KOUJOUH		E1	456	477	1353	253	317	
425	LEILLCHOTT		M	617	607	1224	215	236	
478	MONZONGA			1332	1569	2921	434	579	
531	SEYMA-BELLAH			514	554	1098	215	274	
584	SEYMA-SOMHRE		E1	1207	1411	2618	351	457	
637	TABRINGSOU		F1	1090	1288	2569	355	429	
690	YAMMAL			552	629	1191	211	227	
743	TASSIGA HADUSBA		M	258	245	503	105	116	
796	TASSIGA GOURNA			476	666	962	171	165	
849	TONDITINGO		F1	242	262	504	117	113	
875	YDILH			494	479	965	112	172	
901	AGUITA	3		202	172	374	65	85	
902	AGUITA	11		760	215	971	19	81	
905	AMALANLAW	1		719	704	1413	161	201	
906	AMALANLAW L3			449	374	833	218	218	
907	AMALANLAW	E1		337	353	690	112	115	
908	BRAMMANT			227	251	473	17	72	
907	BRAMMANT	51		918	249	467	19	72	
914	KORGA (GOUNGAS)			815	764	1567	121	313	
912	LELLEHOFI			667	571	1271	204	211	
913	IKASSIGA			1015	1038	2043	229	311	
911	TJANAHKA	1		164	176	343	73	73	
912	TJANAHKA	11		171	140	361	67	71	
913	TJANAHKA	111		279	253	541	101	101	
914	TJANAHKA	111		218	172	393	81	85	
915	TONDITINGO			292	277	559	115	113	
CERCLE DE ANSONGO			7	ARRONDISSEMENT DE OUNTAGOLWA		02			
001	BENTLA			1174	1202	2376	313	411	
101	FAPA		M	1467	1393	2865	379	495	
201	KAROU		M	1361	974	2315	277	356	
301	LABBELANKA		M	991	1003	1994	248	409	
401	OUNTAGOLWA		M	1432	1465	2897	398	468	
501	OFFRAC-FRAC			413	345	768	22	172	
601	KOL FJIT			367	318	681	44	124	
701	KIL GUESUEIERE			262	210	472	74	91	
801	KE L FAKAS (HOUPRAN)			110	220	330	32	117	
901	SOULTAGIT			66	70	158	14	26	
912	ENINAH			401	353	754	193	197	
913	SIREGARE (KAROU)			1211	944	2153	176	479	
914	SIBONI (FAPA)			357	316	673	50	135	
915	TALAT-BALAN M3 (FAPA)			410	377	787	95	149	
916	YHAKIJE			316	333	654	110	115	
CERCLE DE ANSONGO			2	ARRONDISSEMENT DE TALATAYE		03			
901	INDELOUANE	1		572	566	1138	13	258	
902	INDELOUANE	11		463	541	1004	34	309	
903	INDELOUANE	111		649	616	1285	10	271	
904	INDELOUANE	111		683	645	1341	34	289	
905	INDELOUANE	111		641	690	1341	31	263	
906	INDELOUANE	1		319	281	600	17	120	
907	INDELOUANE	11		307	277	586	12	120	
908	INDELOUANE	111		521	476	997	12	115	
909	INDELOUANE	111		377	319	641	12	170	
910	INDELOUANE	111		353	299	657	12	121	
911	TALATAYE	1		302	231	533	60	88	
912	TALATAYE	11		426	415	841	74	139	
913	TALATAYE	111		414	439	853	78	133	
914	TALATAYE	111		445	410	856	109	151	
915	TALATAYE	111		741	677	1418	164	263	
CERCLE DE ANSONGO			2	ARRONDISSEMENT DE TESSIT		04			
901	ABABAGAZ	1		170	165	338	28	24	
902	ABABAGAZ	11		222	231	451	20	40	
903	ABABAGAZ	111		599	554	1151	39	153	
904	ABABAGAZ	111		513	504	1017	38	167	
905	KAKO	1		132	103	236	24	44	
906	KAKO	11		192	142	334	23	95	
907	KAKO	111		194	148	344	25	126	
908	KAKO	111		145	123	268	15	72	
909	KADJALAT	1		201	175	374	43	91	
910	KADJALAT	11		121	124	245	37	53	
911	KANAGUED	1		571	540	1111	96	251	
912	KANAGUED	11		474	465	939	17	247	
913	KANAGUED	111		422	403	825	16	134	
914	TESSIT	11		773	705	1478	52	89	


COT	NOM DE VILLAGE	E	J	M	INFRASTRUCTURE	POP. RES.		HAB. HBF.	
						T	T	T	T
CERCLE DE BOUREM		4		ARRONDISSEMENT DE NUKHEP-CENTRAL		C1			
001	AKHMAN-KOIRO				292	524	480	85	172
001	ABDJOUJIA				358	323	491	69	148
002	FOPFA				514	607	1253	199	147
003	FAPADINA				77	797	674	66	171
104	BARAGYI				299	282	574	143	114
105	BEA			E1	476	510	484	187	324
206	BOURKOP			M1+E1	1862	2171	3467	146	677
247	BOURKOP-DJEMBO				747	892	1607	150	329
258	CARAHIA				465	517	1021	139	198
325	BEKOUA				293	347	465	86	142
470	BOUGUELI-BOUO				244	300	346	125	138
471	BE				926	1172	2101	331	421
472	BEKOUA			E1	581	446	801	137	197
495	BARAKON				530	698	1208	216	243
534	KARAHASSANE				1055	1364	2422	225	520
571	KEL AKOYAGNA				144	167	381	87	87
616	COHAKO				457	604	1056	176	261
627	FOURCHIA			M1+E1	524	486	1070	215	241
695	KAZI			E1	374	305	643	105	127
777	BOUDAKANE				247	247	458	118	140
780	OUA			M1+E1+D1	1673	1903	3550	387	776
821	TAKOUSSA				376	492	858	165	172
862	TAKOUFI			M1	1777	1747	3285	398	764
901	KOUKHEM				99	95	192	33	24
902	CHABENIA				195	182	377	53	54
903	KOURKINA				557	444	1001	232	252
904	KOUDE				244	143	489	91	51
CERCLE DE BOUREM		3		ARRONDISSEMENT DE ALMOUSTARAY		D3			
901	KAMBOUR				4756	4817	10609	349	2747
902	ALMOUSTARAY			E1+D1	974	804	1787	47	341
903	KALJE				646	672	1298	113	203
904	KHATIB				2513	2112	4385	82	818
905	ERSSO				1190	1189	2379	57	548
906	FES EN FES				533	1279	2403	93	929
907	ANDOUHELEN			F1+D1	594	444	974	92	194
908	TARAJIT				309	284	585	32	127
CERCLE DE BOUREM		5		ARRONDISSEMENT DE NAPIA		A5			
001	AKHMAN-KOIRO				885	1379	2344	134	604
002	ADAKPA			M1	754	561	816	36	281
003	BOUOIRO			E1	253	319	343	92	162
024	BAMBA-ILE				554	751	1167	111	124
105	BAMBA-POSTE			M1+E1+D1	309	759	668	87	158
206	EGUEDECH			M1	663	850	1513	76	394
247	BOURKOP-BOURKOP			M1	413	430	740	76	229
284	BOURKOP				129	182	311	25	92
320	HAMGOUJ				251	323	334	39	118
370	BOUKI-BOUKI				76	54	96	7	29
411	KANOUA				192	197	349	17	94
452	KERRA-MOUE			M1+E1	705	937	1642	152	383
493	KOROUROUJ				93	104	197	7	47
494	MHAFANE			M1	107	184	391	41	92
575	OUAKAYE-BOURKOP			E1	639	814	1654	197	464
616	SAGOUKERY				351	559	910	40	269
627	TAKKANE				483	489	924	80	239
696	TINAKOPO				296	339	635	88	142
739	TILKANE				221	297	520	74	144
780	ZAKANE				598	727	1320	127	380
821	AKHMAN-KOIRO				299	220	512	182	135
862	BOURKOP-BOURKOP				242	308	530	63	167
901	AKHMAN-KOIRO				207	181	389	88	90
902	BAMBA				157	216	370	16	86
903	MHOUKOU				189	175	362	37	78
904	TINAKOPO				482	471	893	66	190
905	BOURKOP				127	147	245	54	68
CERCLE DE BOUREM		3		ARRONDISSEMENT DE TEMERA		B7			
001	BARIKONA				138	171	309	33	53
058	BISIANE				271	307	578	97	199
115	BOURO			M1+E1	370	508	873	125	167
172	BOSSOJIA				203	237	440	77	85
229	BOURKOP				205	207	412	56	71
284	BEKOUA				350	348	698	92	129
343	DEPIERRE				207	258	500	93	94
600	FIK				433	560	1047	166	205
457	BARAKON-BOURKOP				236	245	427	87	105
514	BOURKOP-BOURKOP				249	248	487	91	114
571	BOURKOP				194	211	407	51	91
628	TAKANDA				231	269	470	55	84
649	TAKOBISSANE				201	277	482	80	90
742	TEMERA			M1+E1+D1	627	760	1372	195	252
799	BOURKOP-BOURKOP				249	324	573	85	93
856	TINAKOPO				167	148	315	85	67
901	BOURKOP				581	624	1205	146	344
902	BOURKOP				220	220	440	72	109
903	BOURKOP				474	436	943	100	238
904	BOURKOP				197	169	366	62	80

C000	NOM DE VILLAGE	U/R	INFRASTRUCTURE	PDP, REG.			POP. MENA.	
				R	F	T	CONC.	MENA.
	CERCLE DE KIDAL	4	ARRONDISSEMENT DE KIDAL-CENTRAL				01	
901	KIDAL-VILLE	*	11-E1,02,03,04	1151	1099	2230	323	429
901	APASINE			286	236	542	34	127
902	DIM-CHER-KHA			354	345	671	14	141
903	ESSOUK			477	471	948	52	172
904	INTAMIZAZ			605	534	1142	101	241
905	KIPAL			365	385	729	75	164
906	AMAROUS ALKIT			431	428	889	62	187
907	TAKALOT			900	930	1830	104	375
908	FANARMOURGOUT			513	514	1027	82	228
909	FANFENAIT			549	601	1150	117	228
910	TASSIBENI			214	201	419	83	85
	CERCLE DE KIDAL	4	ARRONDISSEMENT DE AGUEL-HOC				13	
901	AGUEL-HOC SIDENTAKRES		11-E1,01	405	331	716	110	130
901	AGUEL-HOC			190	191	383	49	78
902	KREJUBOJ			207	209	416	85	92
903	ENDOU-ELLE			294	296	590	136	106
904	ENAMJEL			363	369	732	144	144
905	INTAKINE			242	271	513	92	94
906	OUNARKON			446	413	861	159	154
907	TODJIPANT			897	881	1778	354	355
	CERCLE DE KIDAL	4	ARRONDISSEMENT DE ROUPESSA				26	
901	ABEYBARA			384	386	772	33	144
902	BOUREISSA			133	95	210	20	49
903	TADJODAMEY			211	204	417	50	84
	CERCLE DE KIDAL	4	ARRONDISSEMENT DE TESSALIT				37	
900	TESSALIT SEPTENTRIONALES		11-E1,01,02	398	346	764	145	170
901	ABANKO			244	240	484	106	106
902	ACMANELMEL			186	190	378	76	76
903	AKACHAZH			108	143	253	58	62
904	MAMOLAZ			54	33	109	24	24
905	FARMAK			49	60	125	22	23
906	FERTIST			248	234	524	94	96
	CERCLE DE KIDAL	4	ARRONDISSEMENT DE TIM-ESSAKO				49	
901	ABJERSON			262	210	472	20	119
902	LAPA-FANTY			216	188	404	22	100
903	TADONAST			522	467	989	49	200
904	TIM-ESSAKO			427	334	763	87	132
905	TOMARADANT			249	341	630	77	125
	CERCLE DE KIDAL	4	ARRONDISSEMENT DE TIMETAKINE				61	
901	TIN-KAR			241	206	449	63	93
	CERCLE DE KIDAL	4	ARRONDISSEMENT DE TIM-ZAOUTENE				73	
901	TINZAWATENE			36	52	68	9	22


CODE	NOM DE VILLAGE	U/R	INFRASTRUCTURE	POP. ENK.			NBR. MEMB.			
				H	F	T	H	F	T	
CERCLE DE NENAKA			ARRONDISSEMENT DE NENAKA-CENTRAL						01	
001	NENAKA			1982	2003	4067	548	748		
630	AMANKORT			873	832	1707	217	309		
640	ADALANTA			264	220	484	92	92		
680	KHEL CHEICK SIOL ELB'KAYE			16	8	24	3	3		
910	CHADAN FARAF			11	9	20	4	4		
930	TRAMAKAR			93	113	206	26	44		
940	INDOULITANE			139	142	281	53	53		
980	INDOUCOURTENE			214	1399	2013	598	599		
620	IGDALENE			26	29	55	0	0		
600	TRABES			354	324	678	951	851		
680	MAORAMA			17	22	39	8	8		
690	KEL AGAYOIT			669	549	1218	250	250		
700	KEL ANARAS			455	456	911	184	184		
740	KEL ALARRH			56	59	115	30	30		
760	KEL FIKRIANE			73	72	147	37	37		
750	KEL YABUJNELT			118	23	141	35	35		
820	KEL YELATAYE			118	91	209	49	49		
830	YOMJE BUIRA			167	228	395	65	65		
840	EAKDOURITENE			387	367	754	143	143		
908	INSIKIMIS			743	601	1344	15	15		
912	TJA-ELOUANE			300	397	697	124	138		
913	TONDITE			244	292	536	86	86		
914	MASSEYEL			839	784	1623	240	240		
CERCLE DE NENAKA			ARRONDISSEMENT DE AGDEBAGOUKANE						25	
001	ANDERAMBOUKANE			345	310	655	81	144		
924	TAMIZBUIDA-BELLAM			364	311	675	75	130		
631	TARAGAMASSA			120	143	263	32	79		
676	TEBASSLY			112	99	211	40	43		
901	ANDE BAMBOUKANE			99	99	198	16	16		
902	EGRESDYANE			137	102	239	6	16		
903	JMFORONE			60	80	140	2	29		
904	KEL-ELBOMK	1		372	376	748	83	150		
905	KEL-ELBOMK	2		314	329	643	29	158		
908	KEL-AGAYOK			143	79	222	7	54		
907	KEL TABDHALI-BELLAM			562	687	1249	19	153		
908	KEL TABDHALI-IMASSORENE			70	82	152	7	40		
909	TABANO	1		283	270	553	24	101		
910	TABANO	2		364	272	636	28	135		
919	TABANO-BOUCANE			1163	1018	2181	52	433		
912	TAGUASSABARE			181	183	364	18	95		
913	TAMALTY			288	279	567	32	133		
914	TARAGALIMOUT-MEN AGAR			146	132	278	18	66		
915	TAROUSET			254	259	513	21	120		
916	TRAM KARDANE			31	33	64	3	15		
CERCLE DE NENAKA			ARRONDISSEMENT DE TIDARWENE						43	
001	INERAR			492	380	872	49	158		
018	AILONE			35	34	69	5	14		
025	AG ITAPA			8	7	15	1	3		
028	ALAHABA			8	10	18	1	4		
031	ARANGAW			3	6	9	1	7		
046	BELMETU			43	37	80	1	16		
061	MMANES			18	25	43	4	11		
066	CHEBIFEN			73	81	154	11	42		
076	CHABANMAMF			31	35	66	5	10		
091	DABACAR-MAGUITAFA			102	106	208	11	23		
106	DABACAR-INDOUDOUZANE			265	251	516	26	105		
136	ODUDANKOBER			31	42	73	1	11		
161	ER MAG AMP			7	8	15	1	4		
211	IBANAMENE			142	129	271	22	63		
226	IBATANTANE			2	3	5	1	1		
256	ICHI-IRIMABEN			19	33	52	4	9		
275	INDOULITANE			174	127	301	16	60		
284	INDOULITANE			139	131	270	6	49		
314	ILDKANE			4	9	13	1	1		
331	IMAKARANE			40	46	86	3	21		
346	IMASSAD			13	12	25	1	4		
361	IMAKALKAMONE (MEDAL)			7	6	13	1	2		
421	IMTAKATTE			16	16	32	1	6		
436	KARABASSAMP			97	80	177	6	24		
451	KE AMAKOTT			637	1468	2105	90	693		
466	KEL BSADICHE			935	701	1636	64	304		
481	KEL AGAYOK			628	384	1012	23	103		
496	KEL ANARRH			67	39	106	5	17		
511	KEL RZAR			96	82	178	10	54		
526	KEL BARLA			541	309	850	25	232		
541	KEL DNAGULTAFA			131	116	247	9	44		
577	KEL EQBOUM			54	60	114	2	21		
616	KEL IDAM-GAGANE			50	43	93	4	19		
637	KEL INANE (NIGPR)			3	5	10	1	7		
646	KEL INWLENE			352	349	701	27	125		
661	KEL YACHEDENE			70	74	144	3	37		
676	KEL YABUJNELT			14	11	25	1	6		
685	KEL YAKAMERRE			19	21	40	7	11		
691	KEL YALKHAYE			753	674	1427	65	266		
706	KEL YAYTOFT			191	163	354	19	63		
721	KEL YICHERIFT			20	17	37	1	6		
736	PEBL NIGER			117	85	202	6	48		
766	TABANO			39	30	69	2	17		
781	TAFEZ-FEL			224	220	444	19	68		
796	TAGAT-MOLLAT			6	0	16	1	4		
826	TARABASSA			13	15	28	1	5		
905	INAGARRH			612	397	1009	31	169		

CDPE	NOM DE VILLAGE	H/P	INFRASTRUCTURE	POP. RES.					NBR. : NBR. :
				M	S	F	T	(DNC. : MEVA. :	
CERCLE DE MEMBA			ARRONDISSEMENT DE YANITFOUFUNLOUY					67	
901	AGEGUJ			717	692	1409	327	339	
902	AG-IGSOUFA			200	243	503	118	118	
903	BANNA			986	917	1903	59	397	
904	ESSIL			278	232	510	114	114	
905	INAGAGSAG			133	97	230	54	58	
906	M'BOUDJEMETANE			117	118	235	5	6	
907	M'YEDJEF			253	211	464	133	112	
908	SOLMA			135	437	572	190	190	
909	TARRUCACHF			226	207	433	88	85	
910	TIDARMENI	E1		350	461	811	184	184	
911	YMPADCH			272	292	564	139	139	






**DISTRICT DE BAMAKO**



CODE	NOM DE QUARTIER	U/M	INFRASTRUCTURE	POP. REG.			URB.	URB.
				H	F	T		
				COMMUNE DE		BAMAKO 1	91	
002	BANCONI	*	M1-E1	13304	12826	26330	2799	5133
004	BOULKAËSOUMBOUGOU	*	M1-K0B1	1092	1141	2233	264	382
007	DELEBOUGOU	*	M1-E1-R0B1	1845	1842	3687	359	576
008	FADJIGUELA	*	M1-E1	2714	2873	5587	807	1110
009	KOROFINA	*	E1-PH1-SE1-M0B1	3753	3661	7414	821	1514
016	KIKORONI	*		2350	2335	4685	617	957
017	SOTUGA	*	F1-SE1-PC01	854	792	1646	198	300
				COMMUNE DE		BAMAKO 2	92	
001	NGANABOU	*	M1-F1-PH1-K0B1	6001	6066	12067	533	2202
003	BAKARIBOUGOU	*	M1-01-SE1	1584	1600	3184	211	722
005	BOZOLA	*	E1-01-PH1-SE1-M0B1	4354	4262	8616	451	1526
010	NEJILIA-KOINFA	*	M1-E1-R0B1-PH1-SE1-R0B1	9923	9726	19649	873	3497
011	NISSIRA	*	M1-E1-01-PH1-SE1-R0B1	9706	9462	19168	1110	3476
012	NIARCLA	*	M1-E1-01-SE1-PC01	9713	9533	19246	566	1500
014	NIENZAMBOUCHE	*	F1-01-PH1-PC01	4009	3921	7930	504	1519
				COMMUNE DE		BAMAKO 3	93	
006	CENTRE COMMERCIAL	*	F1-F1-R0B1-PH1-SE1-PH1-PC01-R0B1	3766	3392	7158	438	911
009	BADJALAN 1	*	F1-PH1-SE1-K0B1	3147	2975	6122	251	1201
020	BADJALAN 2	*	E1-K0B1	2712	2807	5519	255	964
021	BADJALAN 3	*	SE1-R0B1	1821	1886	3707	178	628
022	BAMAKO-COLNA BOLEBANA	*	E1-R0B1	1733	1698	3431	171	675
023	BAMAKO-COLNA	*	M1-SE1-SE1-PC01	4604	4607	9211	417	1598
024	BADJALAN	*	F1-E1-SE1-PH1-SE1-PC01	6138	6397	12535	425	1337
026	BRANGELA TOLIRAMA	*	F1	7084	6983	14067	278	1238
027	BRANGELA	*	E1-SE1-K0B1	2579	2274	4853	150	579
030	KODABOUGOU	*		2516	2475	4991	247	892
031	KOULOUMA	*	E1-SE1-PC01-PC01	1454	1456	2910	271	493
033	NILOMFAKOU	*	M1-SE1-K0B1	1177	1175	2352	151	451
034	NIYONKORONBOUGOU	*	M1-SE1-SE1-K0B1	5300	5066	10366	544	2073
035	OULOFODOU BOLEBANA	*	F1-SE1-R0B1	4950	5064	10014	439	1786
036	OULOFODOU	*	M1-SE1-R0B1	1460	1445	2905	143	476
037	POINT G	*	L1-R0B1	775	809	1584	113	274
038	SAME	*		476	678	1154	132	230
040	MINKOUNGO	*	K0B1	499	583	1082	116	132
				COMMUNE DE		BAMAKO 4	94	
025	DIKORONDI-PAPA	*	M2-E1-SE1-PH1-SE1-PC01	11365	12199	23564	2096	4992
028	NIARDALLAYE	*	M1-E1-SE1-PH1-SE1-K0B1	15837	15550	31387	1896	5412
029	FALANANBOUGOU	*	M1	219	206	425	84	117
032	LEFJABOUGOU	*	M2-E1-SE1-PH1-SE1-PC01	15876	16004	31880	2646	6912
039	SERFINKHELENDON	*	M1-F1	2350	2479	4829	402	913
044	LATSA	*		375	379	754	20	122
				COMMUNE DE		BAMAKO 5	95	
041	BAË-COJIKORONDI	*	M1-F1	3011	3142	6153	692	1001
042	BADJALAN BOUGOU	*	M1-E1-02-PH1-SE1-K0B1	5211	5021	10232	728	1735
046	FLIBOUGOU	*	M1-E1	7202	7647	14849	1870	2905
050	QUARTIER PALE	*	M1-E1-R0B1	7064	7053	14117	481	1023
051	QUARTIER SEMA	*		3910	2878	6788	524	831
052	SANALIMBOUGOU	*	M1-R0B1	3682	3811	7493	1287	1550
055	TROKORONBOUGOU	*	M1-E1-R0B1	2597	2426	5023	469	972
060	KALABANGOLRA	*		1045	1143	2188	236	412
				COMMUNE DE		BAMAKO 6	96	
043	BANMANBOUGOU	*	M1	1540	1522	3062	386	563
044	DIANGUELA	*	M1	1289	1308	2597	429	476
045	FALADJE	*	M1-SE1	2042	1969	4011	491	711
047	MAGNANBOUGOU	*	M1-SE1	3591	3689	7280	1060	1373
048	NISSIRAMBOUGOU	*	E1	430	384	794	156	184
049	NIAMAKORD	*		1297	1286	2583	250	438
053	SEMOU	*	F1-F1	825	941	1766	154	504
054	SOGONJAO	*	M1-E1-PH1-SE1-K0B1	4475	4280	8755	683	1418
056	TIRIMABLO	*		435	390	845	136	182
057	SOKORONDI	*	M1	216	269	485	55	97



PLAN DE PUBLICATION

VOLUME I

Série population :

- P-1 : Population suivant le sexe et la situation de résidence, superficie, densité, concessions et ménages (pays, régions, cercles, arrondissements, communes);
- P-2 : Personnes suivant le sexe, l'âge et la situation de résidence (pays T/R/U, régions T/R/U, cercles, communes);
- P-3 : Population résidente par sexe en fonction de la taille de village ou de quartier des communes et population nomade (pays, régions);

Série démographie :

- D-1 : Population résidente suivant le sexe et le lieu de naissance (pays, régions, communes);
- D-2 : Naissances et décès des douze derniers mois suivant le sexe (pays T/R/U, régions T/R/U, cercles, communes);
- D-3-1 : Décès des douze derniers mois suivant le sexe et l'âge (pays T/R/U, région T/R/U, communes);
- D-3-2 : Décès des moins d'un an suivant le sexe et l'âge (pays T/R/U, régions T/R/U, communes).

Série nomades :

- N-1-1 : Population résidente suivant le sexe, l'âge et le mode de vie (nomade ou sédentaire) (pays, régions et cercles pour lesquels la population nomade est significative);
- N-1-2 : Population nomade par groupes d'âge et statut matrimonial (pays, régions à population nomade significative);
- N-1-3 : Population nomade par groupes d'âge et type d'activité (pays, régions à population nomade significative).

Série social :

- S-1-1 : Population résidente suivant le sexe, l'âge et la fréquentation scolaire (pays T/R/U, régions T/R/U, communes);
- S-1-2 : Population résidente suivant le sexe, l'âge et le cycle d'étude (pays T/R/U, régions T/R/U, communes);
- S-2 : Population résidente suivant le sexe, l'âge et la situation matrimoniale (pays T/R/U);
- S-3 : Population résidente suivant le sexe, l'âge et la nationalité (pays T/R/U, régions);

/...

- 5-4 : Population résidente suivant le sexe, l'âge et le handicap (pays T/R/U, régions, cercles, communes);
- 5-5 : Répartition des ménages suivant la taille des ménages, le sexe et l'âge du chef (pays T/R/U, régions);
- 5-6 : Chefs de ménages suivant le cycle d'étude et la taille du ménage (pays T/R/U, régions);
- 5-7 : Population féminine résidente de 12 ans et plus suivant l'âge, la situation matrimoniale et le cycle d'étude (pays T/R/U, régions);
- 5-8 : Population résidente suivant le sexe, la nationalité et le cycle d'étude (pays, régions);
- 5-9 : Concessions et population sédentaire résidente suivant la taille de la concession (nombre de ménages) (pays T/R/U, régions).

VOLUME II

Série économique :

- E-1 : Population résidente suivant le sexe, l'âge et le type d'activité (pays T/R/U, régions);
- E-2 : Population résidente suivant le sexe, l'âge, le type d'activité et la situation matrimoniale (pays T/R/U, régions);
- E-3-1 : Population résidente suivant le sexe, l'âge, le type d'activité et la fréquentation scolaire (pays T/R/U, régions);
- E-3-2 : Population résidente suivant le sexe, l'âge, le type d'activité et le cycle d'étude (pays, T/R/U, régions);
- E-3-3 : Population résidente suivant le sexe, l'âge, le cycle d'étude et la profession (pays T/R/U, régions);
- E-3-4 : Population active occupée suivant le sexe, l'âge, le cycle d'étude et l'activité principale (pays T/R/U, régions);
- E-3-5 : Population active occupée suivant le sexe, l'âge, le cycle d'étude et la situation dans l'activité principale (pays T/R/U, régions);
- E-3-6 : Population active occupée suivant le sexe, l'âge, le cycle d'étude et la branche de l'activité principale (pays T/R/U, régions);
- E-3-7 : Population active occupée suivant le sexe, l'âge, le cycle d'étude et l'activité secondaire (pays T/R/U, régions);
- E-4-1 : Population active occupée suivant le sexe, l'activité principale et la branche de l'activité principale (pays T/R/U, régions);
- E-4-2 : Population active occupée suivant le sexe, l'activité principale et la situation dans l'activité principale (pays T/R/U, régions);

- E-4-3 : Population active occupée suivant le sexe, la branche et la situation dans l'activité principale (pays T/R/U, régions);
- E-4-4 : Population active occupée suivant le sexe, l'activité principale et l'activité secondaire (pays T/R/U, régions);
- E-5-1 : Type d'activité du chef de ménage (pays T/R/U, régions);
- E-5-2 : Activité principale du chef de ménage (pays T/R/U, régions);
- E-5-3 : Situation dans l'activité principale du chef de ménage (pays T/R/U, régions);
- E-5-4 : Activité secondaire du chef de ménage (pays T/R/U, régions);
- E-6-1 : Population résidente suivant le sexe, l'âge et la profession (pays T/R/U, régions);
- E-6-2 : Population active occupée suivant le sexe, l'âge et l'activité principale (pays T/R/U, régions);
- E-6-3 : Population active occupée suivant le sexe, l'âge et l'activité secondaire (pays T/R/U, régions);
- E-6-4 : Population active occupée suivant le sexe, l'âge et la branche de l'activité principale (pays T/R/U, régions);
- E-6-5 : Population active occupée suivant le sexe, l'âge et la situation dans l'activité principale (pays T/R/U, régions).

VOLUME III

Répertoire de villages :

Population (résidente) par sexe, nombre concessions, nombre ménages, existence eau, électricité, dispensaire, pharmacie, école, bureau de poste, marché, etc. (pour les villages et quartiers des communes)



